

## PROJEKT IZRADIO:

PRE – CON d.o.o.  
42 000 VARAŽDIN, Hrv. branitelja 7  
OIB: 51808332482  
Tel/Fax: 042/206-237, GSM: 098/9073-234  
e-mail: blazenko.premuzic@vz.t-com.hr

### PODNOŠITELJ ZAHTJEVA:

IVKOM-VODE d.o.o.  
Vladimira Nazora 96b, 42240 Ivanec  
OIB: 91920869215

### NAZIV ZAHVATA U PROSTORU:

SUSTAV ODVODNJE SANITARNIH  
OTPADNIH VODA AGLOMERACIJE  
ŽAROVNICA

### LOKACIJA ZAHVATA U PROSTORU:

Dijelovi čkbr. 2019 i druge, k.o. Kamenica,  
dijelovi čkbr. 3193 i druge, k.o. Jerovec,  
Naselja Kamenica, Crkovec i Žarovnica,  
Grad Lepoglava, Vararaždinska županija

### RAZINA PROJEKTA:

IDEJNI PROJEKT

### Mapa: 1/1

### STRUKOVNA ODREDNICA

### IDEJNOG PROJEKTA:

GRAĐEVINSKI PROJEKT

### OZNAKA IDEJNOG PROJEKTA:

ID-42/20

### MJESTO I DATUM IZRADE PROJEKTA:

Varaždin, studeni 2020.

### Projektant:

Blaženko Premužić, dipl.ing.građ.

broj ovlaštenja Hrvatske komore inž. građevinarstva - G 4108

digitalni potpis

### Izrađivač geodetske podloge:

Lovro Gradišer, dipl.ing.geod.

broj ovlaštenja Hrvatske komore ovlašt. inž. geodezije - Geo 1086

digitalni potpis

### Direktor:

Blaženko Premužić, dipl.ing.građ.

OIB: 79528713724

<b>PROJEKT IZRADIO:</b> PRE – CON d.o.o. VARAŽDIN, Hrv. branitelj 7 OIB: 51808332482	<b>Naziv zahvata u prostoru:</b> SUSTAV ODVODNJE SANITARNIH OTPADNIH VODA AGLOMERACIJE ŽAROVNICA		<b>Podnositelj zahvata:</b> IVKOM-VODE d.o.o., IVANEC		
	<b>Projektant:</b> B.PREMUŽIĆ, dipl.ing.građ.	<b>Projekt:</b> IDEJNI - GRAĐEVINSKI	<b>Mjesto i datum izrade:</b> Varaždin, 11.2020.	<b>Oz .proj.:</b> ID-42/20	<b>List:</b> 2

# OPĆI DIO



PROJEKT IZRADIO: PRE – CON d.o.o. VARAŽDIN, Hrv. branitelj 7 OIB: 51808332482	Naziv zahvata u prostoru: SUSTAV ODVODNJE SANITARNIH OTPADNIH VODA AGLOMERACIJE ŽAROVNICA		Podnositelj zahvata: IVKOM-VODE d.o.o., IVANEC		
	Projektant: B.PREMUŽIĆ, dipl.ing.građ.	Projekt: IDEJNI - GRAĐEVINSKI	Mjesto i datum izrade: Varaždin, 11.2020.	Oz .proj.: ID-42/20	List: 3

## POPIS SVIH MAPA PROJEKTA:

### MAPA 1/1:

#### IDEJNI GRAĐEVINSKI PROJEKT

PRE – CON d.o.o., Varaždin, oznaka projekta: ID-42/20

Projektant: Blaženko Premužić, dipl.ing.građ.

PROJEKT IZRADIO: PRE – CON d.o.o. VARAŽDIN, Hrv. branitelj 7 OIB: 51808332482	Naziv zahvata u prostoru: SUSTAV ODVODNJE SANITARNIH OTPADNIH VODA AGLOMERACIJE ŽAROVNICA		Podnositelj zahvata: IVKOM-VODE d.o.o., IVANEC		
	Projektant: B.PREMUŽIĆ, dipl.ing.građ.	Projekt: IDEJNI - GRAĐEVINSKI	Mjesto i datum izrade: Varaždin, 11.2020.	Oz .proj.: ID-42/20	List: 4

## POPIS SVIH PROJEKTANATA I SURADNIKA

za zahvat u prostoru	: SUSTAV ODVODNJE SANITARNIH OTPADNIH VODA AGLOMERACIJE ŽAROVNICA
čiji je podnositelj zahtjeva	: IVKOM-VODE d.o.o. Vladimira Nazora 96b, 42240 Ivanec
lokacija	: NASELJA KAMENICA, CRKOVEC I ŽAROVNICA, dijelovi čkbr. 2019 i druge, k.o. Kamenica, dijelovi čkbr. 3193 i druge, k.o. Jerovec,
vrsta projekta	: IDEJNI
strukovna odrednica	: GRAĐEVINSKI PROJEKT
oznaka projekta	: ID-42/20

### MAPA 1/1:

### IDEJNI GRAĐEVINSKI PROJEKT

#### 1. PROJEKTANT:

BLAŽENKO PREMUŽIĆ, dipl.ing.građ.

#### 2. SURADNICI:

ANTUN ŠIMEK, bacc.ing.aedif.

MIRO NJEGOVEC, mag.ing.aedif.

PROJEKT IZRADIO: PRE – CON d.o.o. VARAŽDIN, Hrv. branitelj 7 OIB: 51808332482	Naziv zahvata u prostoru: SUSTAV ODVODNJE SANITARNIH OTPADNIH VODA AGLOMERACIJE ŽAROVNICA		Podnositelj zahvata: IVKOM-VODE d.o.o., IVANEC		
	Projektant: B.PREMUŽIĆ, dipl.ing.građ.	Projekt: IDEJNI - GRAĐEVINSKI	Mjesto i datum izrade: Varaždin, 11.2020.	Oz .proj.: ID-42/20	List: 5

## S A D R Ž A J

### OPĆI DIO

#### stranica

- Naslovna stranica	1.
- Popis svih mapa projekta	3.
- Popis svih projektanata i suradnika	4.
- Sadržaj	5.
- Rješenje o imenovanju projektanta	6.
- Izjava projektanta	7.-8.
- Projektni zadatak	9.-14.

### TEHNIČKI DIO

15.

- Jedinstveni opis zahvata u prostoru	16.-18.
- Tehnički opis	19.-25.
- Hidraulički proračun	26.-45.

### GRAFIČKI PRIKAZI

46.

- Geodetska situacija stvarnog stanja terena,	MJ 1:2000	47.-49.
- Potvrda katastarskog ureda o zaprimanju,		50.-51.
- Geodetska situacija obuhvata zahvata u prostoru,	MJ 1:2000	52.-54.
- Popis koordinata lomnih točaka,		55.-89.
- Popis posjednika i vlasnika nekretnina,		90.-148.
- Pregledna situacija s prikazom etapnosti,	MJ 1:15000	149.
- Situacije planiranog zahvata,	MJ 1:2000	150.-152.
- Uzdužni profili kanala sanitarne kanalizacije,	MJ 1:2000/200	153.-179.
- Uzdužni profili tlačnih vodova,	MJ 1:1000/200	180.-187.
- Situacije precrpnih stanica,	MJ 1:250	188.-196.
- Hidraulička shema sustava odvodnje,	MJ 1:3000	197.-199.
- Normalni poprečni profil rova kanalizacije,	MJ 1:25	200.-203.
- Normalni poprečni presjeci županijskih cesta	MJ 1:100	204.-207.
- Detalji tipske precrpne stanice,	MJ 1:25	208.
- Detalj betonskog montažnog revizijskog okna,	MJ 1:25	209.
- Segmenti betonskog montažnog revizijskog okna,	MJ 1:25	210.

### POSEBNI UVJETI I UVJETI PRIKLJUČENJA

211.-282.

PROJEKT IZRADIO: PRE – CON d.o.o. VARAŽDIN, Hrv. branitelj 7 OIB: 51808332482	Naziv zahvata u prostoru: SUSTAV ODVODNJE SANITARNIH OTPADNIH VODA AGLOMERACIJE ŽAROVNICA		Podnositelj zahvata: IVKOM-VODE d.o.o., IVANEC		
	Projektant: B.PREMUŽIĆ, dipl.ing.građ.	Projekt: IDEJNI - GRAĐEVINSKI	Mjesto i datum izrade: Varaždin, 11.2020.	Oz .proj.: ID-42/20	List: 6

Temeljem članka 130. "Zakona o prostornom uređenju" (Narodne novine br. 153/13, 65/17, 114/18, 39/19, 98/19) donosim

## RJEŠENJE o imenovanju projektanta

imenuje se:

**BLAŽENKO PREMUŽIĆ, dipl.inž.građ.**

broj rješenja upisa u komoru: klasa: UP/I-360-01/08-01/4108  
upisan u **Imenik ovlaštenih inženjera građevinarstva** pod rednim brojem 4108

za zahvat u prostoru	: SUSTAV ODVODNJE SANITARNIH OTPADNIH VODA AGLOMERACIJE ŽAROVNICA
čiji je podnositelj zahtjeva	: IVKOM-VODE d.o.o. Vladimira Nazora 96b, 42240 Ivanec
lokacija	: NASELJA KAMENICA, CRKOVEC I ŽAROVNICA, dijelovi čkbr. 2019 i druge, k.o. Kamenica, dijelovi čkbr. 3193 i druge, k.o. Jerovec,
vrsta projekta	: IDEJNI
strukovna odrednica	: GRAĐEVINSKI PROJEKT
oznaka projekta	: ID-42/20

Imenovana osoba udovoljava odredbama Zakona o gradnji i nosi naziv "ovlašteni inženjer". Ovo rješenje vrijedi do svršetka projektiranja ili do opoziva.

Varaždin, studeni 2020.  
Broj: 42/2020.

Za PRE – CON d.o.o. Varaždin  
direktor:  
Blaženko Premužić

  
**PRE-CON** d.o.o.  
Varaždin, ul. hrvatskih branitelja 7

PROJEKT IZRADIO: PRE – CON d.o.o. VARAŽDIN, Hrv. branitelja 7 OIB: 51808332482	Naziv zahvata u prostoru: SUSTAV ODVODNJE SANITARNIH OTPADNIH VODA AGLOMERACIJE ŽAROVNICA		Podnositelj zahvata: IVKOM-VODE d.o.o., IVANEC		
	Projektant: B.PREMUŽIĆ, dipl.ing.građ.	Projekt: IDEJNI - GRAĐEVINSKI	Mjesto i datum izrade: Varaždin, 11.2020.	Oz .proj.: ID-42/20	List: 7

Na temelju članka 128. stavka 3. Zakona o prostornom uređenju RH (N.N. br. 153/13, 65/17, 114/18, 39/19, 98/19)

za zahvat u prostoru : SUSTAV ODVODNJE SANITARNIH OTPADNIH VODA  
AGLOMERACIJE ŽAROVNICA

čiji je podnositelj zahtjeva : IVKOM-VODE d.o.o.  
Vladimira Nazora 96b, 42240 Ivanec

lokacija : NASELJA KAMENICA, CRKOVEC I ŽAROVNICA,  
dijelovi čkbr. 2019 i druge, k.o. Kamenica,  
dijelovi čkbr. 3193 i druge, k.o. Jerovec,

vrsta projekta : IDEJNI

strukovna odrednica : GRAĐEVINSKI PROJEKT

oznaka projekta : ID-42/20

dajem:

### IZJAVU O USKLAĐENOSTI IDEJNOG PROJEKTA S PROSTORNIM PLANOM, POSEBNIM ZAKONIMA I PROPISIMA

Kojom potvrđujem da je idejni projekt izrađen u skladu s prostornim planom, važećim zakonima, tehničkim propisima i normama, te da su ispunjeni temeljni zahtjevi za građevinu.

#### Prostorni plan:

1. Prostorni plan uređenja Grada Lepoglave („Službeni vjesnik Varaždinske županije“, broj 16/03, 27/07, 16a/14, 21/17, 25/17-pročišćeni tekst)

#### Popis primjenjenih zakona i propisa:

- Zakon o prostornom uređenju (N.N.br. 153/13, 65/17, 114/18, 39/19, 98/19)
- Zakon o gradnji (N.N.br. 153/13, 20/17, 39/19, 125/19)
- Pravilnik o obveznom sadržaju idejnog projekta (N.N.br. 118/19, 65/20)
- Pravilnik o jednostavnim i drugim građevinama i radovima (N.N.br. 112/17, 34/18, 36/19, 98/19, 31/20)
- Pravilnik o obaveznom sadržaju i opremanju projekta građevina (N.N.br. 118/19, 65/20)
- Uredba o određivanju zahvata u prostoru i građevina za koje Ministarstvo zaštite okoliša, prostornog uređenja i graditeljstva izdaje lokacijsku i/ili građevinsku dozvolu (N.N.br.116/07, 56/11)
- Statut Hrvatske komore inženjera građevinarstva (N.N.br. 132/15, 123/19)
- Zakon o građevnim proizvodima (N.N.br. 76/13, 130/17, 39/19)
- Pravilnik o ocjenjivanju sukladnosti, ispravama o sukladnosti i označavanju građevnih proizvoda (N.N.br.103/08, 147/09, 87/10, 129/11)
- Pravilnik o kontroli projekata (N.N.br. 32/14, 72/20)
- Pravilnik o hidrantskoj mreži za gašenje požara, NN 08/06

PROJEKT IZRADIO: PRE – CON d.o.o. VARAŽDIN, Hrv. branitelj 7 OIB: 51808332482	Naziv zahvata u prostoru: SUSTAV ODVODNJE SANITARNIH OTPADNIH VODA AGLOMERACIJE ŽAROVNICA		Podnositelj zahvata: IVKOM-VODE d.o.o., IVANEC		
	Projektant: B.PREMUŽIĆ, dipl.ing.građ.	Projekt: IDEJNI - GRAĐEVINSKI	Mjesto i datum izrade: Varaždin, 11.2020.	Oz .proj.: ID-42/20	List: 8

- PE-HD cijevi za vodovod i kanalizaciju, DIN 8074/8075, DIN 16961, DIN 19357 i prEN13476-1
- Betonske kanalizacijske cijevi, HRN U.N1.050
- NL cijevi za vodovod, DIN 28610
- Lijevanoželjezni fazonski komadi za vodovod, HRN C. J1.500
- Lijevanoželjezni zasuni za vodovod, HRN M. C5.640
- Lijevanoželjezni nadzemni hidranti, DIN 3222
- Šahтови, reducirani komadi i obruči od betona, DIN 4034
- Građevinske jame, DIN 4124
- Zakon o sigurnosti prometa na cestama (N.N.br. 67/08, 74/11, 80/13, 92/14, 64/15, 108/17, 70/19, 42/20)
- Zakon o cestama (N.N.br. 84/11, 22/13, 54/13, 148/13, 92/14, 110/19)
- Pravilnik o uvjetima za projektiranje i izgradnju priključaka i prilaza na javnu cestu (N.N.br. 95/14)
- Pravilnik o autobusnim stajalištima (NN 119/07)
- Pravilnik o biciklističkoj infrastrukturi (N.N.br. 28/16)
- Zakon o zaštiti na radu (N.N.br. 71/14, 118/14, 154/14, 94/18, 96/18)
- Pravilnik o zaštiti na radu na privremenim ili pokretnim gradilištima (N.N.br. 51/08)
- Zakon o zaštiti od požara (N.N.br. 92/10 )
- Pravilnik o uvjetima za vatrogasne pristupe (N.N.br. 35/94., 55/94, 142/03.)
- Pravilnik o razvrstavanju građevina u skupine po zahtjevanosti mjera zaštite od požara (N.N.br. 56/12, 61/12)
- Zakon o normizaciji (N.N.br. 80/13)
- Pravilnik o prometnim znakovima, signalizaciji i opremi na cestama (N.N.br. 92/19)
- Zakon o komunalnom gospodarstvu (N.N.br. 68/18, 32/20)
- Zakon o zaštiti okoliša (N.N.br. 80/13, 78/15, 12/18, 118/18)
- Zakon o zaštiti prirode (N.N.br. 80/13, 15/18, 14/19, 127/19)
- Zakon o vodama (N.N.br. 66/19, 16/20)
- Pravilnik o uvjetima za utvrđivanje zona sanitarne zaštite izvorišta (N.N.br. 66/11, 47/13)
- Zakon o sanitarnoj inspekciji ( N.N.br. 113/08, 88/10)
- Zakon o zaštiti zraka (N.N.br. 127/19)
- Zakon o zaštiti od buke (N.N.br.30/09, 55/13, 153/13, 41/16, 114/18)
- Pravilnik o mjerama zaštite od buke izvora na otvorenom prostoru (N.N.br. 156/08)
- Pravilnik o gospodarenju građevnim otpadom (N.N.br. 38/08)
- Uredba o procjeni utjecaja zahvata na okoliš (N.N.br. 61/14, 3/17)
- Zakon o državnoj izmjeri i katastru nekretnina (N.N.br. 112/18)
- Pravilnik o katastru infrastrukture, (N.N.br. 29/17)
- Pravilnik o osiguranju pristupačnosti građevina osobama s invaliditetom i smanjene pokretljivosti (N.N.br. 78/13)
- Tehnički propis za čelične konstrukcije (N.N.br. 112/08, 125/10, 73/12, 136/12)
- Tehnički propis za betonske konstrukcije (N.N.br. 139/09, 14/10, 125/10, 136/12)
- Tehnički propis o građevnim proizvodima, (N.N.br. 35/18, 104/19)
- Opći tehnički uvjeti za radove na cestama, HC-a Zagreb
- PTU RTSZAM, GF Zagreb, IGH i drugi

Varaždin, studeni 2020.

Broj: 42/2020.

Projektant  
Blaženko Premužić, dipl.ing.građ.

PROJEKT IZRADIO: PRE – CON d.o.o. VARAŽDIN, Hrv. branitelj 7 OIB: 51808332482	Naziv zahvata u prostoru: SUSTAV ODVODNJE SANITARNIH OTPADNIH VODA AGLOMERACIJE ŽAROVNICA		Podnositelj zahvata: IVKOM-VODE d.o.o., IVANEC		
	Projektant: B.PREMUŽIĆ, dipl.ing.građ.	Projekt: IDEJNI - GRAĐEVINSKI	Mjesto i datum izrade: Varaždin, 11.2020.	Oz .proj.: ID-42/20	List: 9

# PROJEKTNI ZADATAK

**GRAĐEVINA : SUSTAV ODVODNJE AGLOMERACIJE ŽAROVNICA**

**VRSTA PROJEKTA : IDEJNO RJEŠENJE I IDEJNI PROJEKT ZA  
LOKACIJSKU DOZVOLU**

PROJEKT IZRADIO: PRE – CON d.o.o. VARAŽDIN, Hrv. branitelj 7 OIB: 51808332482	Naziv zahvata u prostoru: SUSTAV ODVODNJE SANITARNIH OTPADNIH VODA AGLOMERACIJE ŽAROVNICA		Podnositelj zahvata: IVKOM-VODE d.o.o., IVANEC		
	Projektant: B.PREMUŽIĆ, dipl.ing.građ.	Projekt: IDEJNI - GRAĐEVINSKI	Mjesto i datum izrade: Varaždin, 11.2020.	Oz .proj.: ID-42/20	List: 10

## PROJEKTNI ZADATAK SUSTAV ODVODNJE AGLOMERACIJE ŽAROVNICA

### 1. OPĆENITO

Predmet zadatka projektne dokumentacije je izrada koncepcijskog rješenja, idejnog rješenja za ishođenje posebnih uvjeta građenja i idejnog projekta za ishođenje lokacijske dozvole Sustava odvodnje aglomeracije Žarovnica. Predmetni sustav odvodnje prema prijedlogu iz Studije zaštite voda Varaždinske županije (AT Consult, 2007. g.) obuhvaća naselja Žarovnica, Kamenica i Crkovec, koja se nalaze na području Grada Lepoglave.

Naselje Žarovnica nalazi se većim dijelom uz županijsku cestu ŽC 2057 u dolini potoka Sutinska, a u južnom dijelu proteže se uz županijsku cestu ŽC 2101. U Žarovnici je sa zapadne strane ŽC 2057 djelomično izgrađena oborinska kanalizacija ispod postojećeg nogostupa. Naselje Žarovnica prema popisu stanovništva iz 2011. g. ima 839 stanovnika.

Naselje Kamenica nalazi se (kao i Žarovnica) sjeverno od općinskog središta (Lepoglave), pretežito uz glavnu prometnicu ŽC 2058. Prema popisu stanovništva iz 2011. g. u naselju Kamenica živio je 141 stanovnik. U naselju je djelomično izgrađena kanalizacijska mreža za sanitarne otpadne vode (prema projektu Hidroplan, 2010. g.) uz ŽC 2058, na dionici južno od mosta na potoku Kamenica. Ovim kanalom se sanitarne otpadne vode odvođe na postojeći biorotorski uređaj za pročišćavanje otpadnih voda, kapaciteta 800 ES, smješten uz potok Kamenica.

Naselje Crkovec nalazi se zapadno od Kamenice, uglavnom uz LC 25107 i na prostoru jugoistočno od predmetne ceste. Prema popisu stanovništva iz 2011. g. u naselju Crkovec živjelo je 164 stanovnika.

Studijom zaštite voda Varaždinske županije je za predmetna naselja predviđeno izgraditi jedan uređaj za pročišćavanje otpadnih voda, lociran uz potok Kamenica, nizvodno od mosta na ŽC 2101.

Danas je u naselju Kamenica, uz istoimeni potok ugrađen tipski uređaj za pročišćavanje otpadnih voda s tehnologijom rotirajućih biodiskova. Isti zadovoljava potrebe naselja Kamenica i Crkovec.

Sanitarne otpadne vode naselja Žarovnica je zbog racionalizacije izgradnje i pogona sustava, potrebno predvidjeti sa transportom u susjedni sustav odvodnje otpadnih voda naselja Bedenec (udaljenost svega 100 m), koji je trenutno u izgradnji. Na taj način će se otpadne vode pročišćavati na zajedničkom uređaju u Ivancu.

Distribuciju pitke vode u sva tri naselja provodi komunalna tvrtka Ivkom-vode d.o.o. Ivanec. Predviđena duljina sanitarne kanalizacijske mreže (gravitacijski i tlačni cjevovodi) je oko 20,0 kilometara, a biti će potrebno ugraditi najmanje 6 crpnih stanica.

Projektanu dokumentaciju potrebno je izraditi sukladno Zakonu o prostornom uređenju (NN 153/13, 65/17, 114/18, 39/19), Zakonu o gradnji (NN 153/13, 20/17, 39/19, 125/19) i ostalim propisima i pravilnicima koji uređuju ovakav tip zahvata u prostoru.

Projektant treba izraditi idejno rješenje u kojem će definirati koncepciju tehničkog rješenja odvodnje sanitarnih otpadnih voda predmetnih naselja i obuhvat zahvata u prostoru. Potrebno je pri tome uvažiti već izvedene zahvate na sustavu odvodnje i pročišćavanja otpadnih voda u naseljima Kamenica i Žarovnica. Nakon usvajanja koncepcije rješenja projektant će izraditi idejno rješenje temeljem kojeg će se ishoditi posebni uvjeti građenja, a zatim i idejni projekt za ishođenje lokacijske dozvole.



PROJEKT IZRADIO: PRE – CON d.o.o. VARAŽDIN, Hrv. branitelj 7 OIB: 51808332482	Naziv zahvata u prostoru: SUSTAV ODVODNJE SANITARNIH OTPADNIH VODA AGLOMERACIJE ŽAROVNICA		Podnositelj zahvata: IVKOM-VODE d.o.o., IVANEC		
	Projektant: B.PREMUŽIĆ, dipl.ing.građ.	Projekt: IDEJNI - GRAĐEVINSKI	Mjesto i datum izrade: Varaždin, 11.2020.	Oz .proj.: ID-42/20	List: 11

Projektant će idejni projekt izraditi zajedno sa odgovarajućom geodetskom situacijom, sukladno Pravilniku o obveznom sadržaju idejnog projekta (NN 118/19).

Projektanu dokumentaciju potrebno je izraditi u sljedećem opsegu:

1. Idejno rješenje u 3 pisana primjerka sa svim tekstualnim i grafičkim prilogima, te 1 primjerak digitalnog zapisa na CD-u, u PDF formatu i otvorenom formatu
2. Idejni projekt za ishođenje lokacijske dozvole u 3 pisana primjerka sa svim tekstualnim i grafičkim prilogima, te 1 primjerak digitalnog zapisa na CD-u, u PDF formatu i otvorenom formatu, te zapisom koordinata u gml formatu

Ponuda za izradu projektne dokumentacije obuhvaća i sve troškove pribavljanja prostornih planova, geodetskih podloga, katastarskih planova, izradu geodetske situacije stvarnog stanja sa visinama, te prikupljanje podataka o izgrađenim dijelovima sustava odvodnje.

Projektant se upućuje da kod izrade predmetne projektne dokumentacije surađuje sa stručnim predstavnicima investitora kao i nadležnim stručnim službama.

## 2. PODLOGE I PODACI

Prilikom izrade projektne dokumentacije potrebno je koristiti kartografske podloge, HOK (Hrvatsku osnovnu kartu 1:5000), DOF (državnu ortofoto kartu), katastarske planove idr.

Potrebno je uvažavati kartografske podloge s ucrtanim svim postojećim podzemnim i nadzemnim komunalnim instalacijama, kako bi se projektirani sustav odvodnje uskladio s istima.

Pri projektiranju potrebno je uvažavati sve podatke o već izgrađenim dijelovima sustava odvodnje na području obuhvata.

Kod određivanja trase cjevovoda potrebno je istu uskladiti s prostorno-planskom dokumentacijom.

Projektant je pri izradi projektne dokumentacije obavezan koristiti i sve druge podatke i podloge koje nisu navedene u ovom projektnom zadatku, a mogu biti od bitnog značaja za projektno rješenje.

## 3. SMJERNICE ZA IZRADU PROJEKTNE DOKUMENTACIJE

Tehničko rješenje, trase cjevovoda i lokacije precrpnih stanica potrebno je uskladiti s posebnim uvjetima građenja dobivenim od strane javnopravnih tijela, te prema zaključcima iz usvojene koncepcije tehničkog rješenja i hidrauličkog proračuna.

### 3.1. Opće smjernice

Kod izrade tražene projektne dokumentacije potrebno se pridržavati sljedećih smjernica:

- poštivati važeće sanitarno-tehničke propise, važećih normi i standarda za projektiranje hidrotehničkih građevina odvodnje i zaštite voda
- dimenzioniranje građevina sustava odvodnje izraditi na temelju količina otpadnih voda i opterećenja dobivenih hidrauličkim proračunom

PROJEKT IZRADIO: PRE – CON d.o.o. VARAŽDIN, Hrv. branitelj 7 OIB: 51808332482	Naziv zahvata u prostoru: SUSTAV ODVODNJE SANITARNIH OTPADNIH VODA AGLOMERACIJE ŽAROVNICA		Podnositelj zahvata: IVKOM-VODE d.o.o., IVANEC		
	Projektant: B.PREMUŽIĆ, dipl.ing.građ.	Projekt: IDEJNI - GRAĐEVINSKI	Mjesto i datum izrade: Varaždin, 11.2020.	Oz .proj.: ID-42/20	List: 12

- trase cjevovoda i lokacije precrpnih stanica uskladiti s važećim prostornim planovima, a ukoliko isto nije moguće, predložiti njihovu izmjenu

- oprema crpnih stanica, cjevovodi i revizijska okna, moraju biti odabrani takvih karakteristika da distributeru omogućuje što jednostavnije i jeftinije upravljanje i održavanje sustava. Odabrana oprema i materijali moraju biti predloženi na način da ne favoriziraju isključivo jednog proizvođača ili dobavljača

- odabirom karakteristika i vrsta materijala, te tehnologije izvođenja radova omogućiti da bude zadovoljen uvjet vodonepropusnosti cijelokupnog sustava odvodnje

### 3.2. Građevine sustava odvodnje

#### 3.2.1. Linijske građevine-kolektori

Projektna dokumentacija treba biti izgrađena u skladu sa sljedećim smjernicama:

1. Trase kanalizacijskih cjevovoda potrebno je odrediti uz suglasnost ovlaštenog predstavnika investitora.
2. Trase cjevovoda potrebno je voditi tako da se omogući što jednostavnije rješavanje imovinsko-pravnih odnosa i priključenje korisnika, poštujući princip najkraćih trasa gdje god je to moguće.
3. Što više primijeniti gravitacijski način odvodnje, uz minimalni broj precrpnih stanica.
4. Uvažavati dopuštene brzine tečenja u kanalima, voditi računa o mogućnosti samoispiranja kanala kod minimalnih protoka, o ekonomičnim dubinama polaganja cjevovoda, optimalnim profilima cjevovoda, lomovima trase i razmaku revizijskih okana.
5. Prijelazi cjevovoda ispod prometnica i vodotoka trebaju biti projektirani tako da se zaštiti kanalizacijski cjevovod i da se prijelaz izvodi gdje je god moguće tehnologijom bušenja ispod objekta.
6. Križanje i paralelno vođenje kolektora s postojećim infrastrukturnim građevinama, instalacijama i vodnim građevinama potrebno je projektirati sukladno izdanim posebnim uvjetima građenja i važećim tehničkim propisima.
7. Tlocrtni i visinski položaj projektiranih kanala potrebno je uskladiti s ostalim postojećim infrastrukturnim instalacijama. Eventualno izmještanje postojećih instalacija prikazati projektnim rješenjem, sukladno izdanim posebnim uvjetima nadležnih distributera.
8. U projektu je potrebno na situaciji označiti stacionaže trase cjevovoda i objekata, te opis svih cjevovoda i objekata.
9. Razmak revizijskih okana potrebno je predvidjeti ovisno o topografskim uvjetima terena, horizontalnim lomovima trase i s promjerom kanalizacijske cijevi.

#### 3.2.2. Crpne stanice

1. Prilikom projektiranja crpnih stanica treba voditi računa da one budu konstrukcijski prilagođene kapacitetu, funkciji i lokaciji u prostoru.
2. Odabir tipa crpne stanice (nadzemna, podzemna, suha ili mokra) potrebno je uskladiti sa investitorom.
3. Konceptiju rješenja crpne stanice predvidjeti sa najmanje jednom radom i jednom rezervnom crpkom, a posebno voditi računa o sigurnosnom retencijskom prostoru, tj. volumenu sabirnog bazena crpne stanice i mogućnosti korištenja retencijskog prostora kanala ili izvedbe sigurnosnog ispusta.

PROJEKT IZRADIO: PRE – CON d.o.o. VARAŽDIN, Hrv. branitelja 7 OIB: 51808332482	Naziv zahvata u prostoru: SUSTAV ODVODNJE SANITARNIH OTPADNIH VODA AGLOMERACIJE ŽAROVNICA		Podnositelj zahvata: IVKOM-VODE d.o.o., IVANEC		
	Projektant: B.PREMUŽIĆ, dipl.ing.građ.	Projekt: IDEJNI - GRAĐEVINSKI	Mjesto i datum izrade: Varaždin, 11.2020.	Oz .proj.: ID-42/20	List: 13

## 4. SADRŽAJ PROJEKTNE DOKUMENTACIJE

### 4.1. Idejno – konceptijsko rješenje

Idejno-konceptijsko rješenje potrebno je izraditi na način da se definira obuhvat zahvata u prostoru kojem će se riješiti odvodnja sanitarnih otpadnih voda Aglomeracije Žarovnica. Pri tome je potrebno uvažavati već izgrađene dijelove sustava odvodnje i pročišćavanja otpadnih voda.

Predvidivi sadržaj konceptijskog rješenja:

1. Tekstualni dio:
  - naslovna strana
  - sadržaj
  - rješenje o imenovanju projektanta
  - projektni zadatak
  - tehnički opis
2. Grafički dio:
  - Pregledna situacija s prikazom građevina odvodnje (kolektora, tlačnih vodova, crpnih stanica i uređaja za pročišćavanje otpadnih voda) mjerila 1:25000
  - Situacija s prikazom građevina u mjerilu 1:5000 na digitalnoj ortofoto karti

### 4.2. Idejni projekt za ishođenje lokacijske dozvole

Nakon usvajanja idejnog – konceptijskog rješenja projektant je dužan izraditi idejni projekt temeljem kojeg će se ishoditi lokacijska dozvola, sukladno Pravilniku o obveznom sadržaju idejnog projekta (NN 118/19). Za potrebe ishođenja posebnih uvjeta građenja potrebno je izraditi izvadak iz idejnog projekta, temeljem kojeg će javnopravna tijela izdati iste.

Predvidivi sadržaj idejnog projekta:

1. Tekstualni dio:
  - naslovna strana
  - popis projektanata i suradnika
  - sadržaj
  - izjava projektanta da je projekt izrađen u skladu s prostornim planom, te posebnim zakonima i propisima
  - tehnički opis
  - popis katastarskih čestica na kojima će se graditi građevine odvodnje
  - ulazne veličine za hidraulički proračun
  - hidraulički proračun
2. Grafički dio:
  - Pregledna situacija M 1:25000
  - Situacija planiranog zahvata unutar obuhvata zahvata u prostoru na geodetskoj situaciji stvarnog stanja na DOF-u i preklapom službenog katastarskog plana
  - uzdužni profili
  - normalni poprečni profili
  - detalji precrpnih stanica

PROJEKT IZRADIO: PRE – CON d.o.o. VARAŽDIN, Hrv. branitelj 7 OIB: 51808332482	Naziv zahvata u prostoru: SUSTAV ODVODNJE SANITARNIH OTPADNIH VODA AGLOMERACIJE ŽAROVNICA		Podnositelj zahvata: IVKOM-VODE d.o.o., IVANEC		
	Projektant: B.PREMUŽIĆ, dipl.ing.građ.	Projekt: IDEJNI - GRAĐEVINSKI	Mjesto i datum izrade: Varaždin, 11.2020.	Oz .proj.: ID-42/20	List: 14

Ponudom za izradu idejnog projekta potrebno je obuhvatiti pribavljanje potrebnih kartografskih podloga (ortofoto karte, topografske karte i katastarske planove), kao i podatke o postojećem stanju sustava prikupljanja i odvodnje otpadnih voda.

Projektant je dužan izvršiti obilazak terena radi provjere stanja postojećih građevina odvodnje u obuhvatu zahvata. Trase kolektora, sekundarne mreže i lokacije precrpnih stanica potrebno je uskladiti s postojećim građevinama i uvjetima građenja izdanim od strane javnopravnih tijela.

Geodetski snimak postojećeg stanja za potrebe izrade idejnog projekta mora obuhvatiti položajni i visinski prikaz uzdužnih i poprečnih profila, te mikrolokacije objekata (npr. precrpnih stanica).

Geodetska podloga također mora sadržavati propisane podatke o katastarskim česticama na kojima će se izvesti zahvat, te popis vlasnika i nositelja drugih stvarnih prava.

## 5. OSTALO

Projektnu dokumentaciju potrebno je izraditi:

Idejno konceptijsko rješenje u 3 pisana primjerka.

Idejni projekt za ishođenje lokacijske dozvole u 3 pisana primjerka sa svim potrebnim tekstualnim i grafičkim priložima.

Cjelokupnu predmetnu projektnu dokumentaciju potrebno je prema navedenim fazama predati i u digitalnom obliku na odgovarajućem mediju (CD ili DVD).

Projektant se upućuje da kod izrade predmetne projektne dokumentacije surađuje sa stručnim predstavnicima investitora kao i nadležnim stručnim službama.

Ivanec, Travanj 2020.

Za IVKOM -VODE

<b>PROJEKT IZRADIO:</b> PRE – CON d.o.o. VARAŽDIN, Hrv. branitelj 7 OIB: 51808332482	<b>Naziv zahvata u prostoru:</b> SUSTAV ODVODNJE SANITARNIH OTPADNIH VODA AGLOMERACIJE ŽAROVNICA		<b>Podnositelj zahvata:</b> IVKOM-VODE d.o.o., IVANEC		
	<b>Projektant:</b> B.PREMUŽIĆ, dipl.ing.građ.	<b>Projekt:</b> IDEJNI - GRAĐEVINSKI	<b>Mjesto i datum izrade:</b> Varaždin, 11.2020.	<b>Oz. proj.:</b> ID-42/20	<b>List:</b> 15

# TEHNIČKI DIO

PROJEKT IZRADIO: PRE – CON d.o.o. VARAŽDIN, Hrv. branitelj 7 OIB: 51808332482	Naziv zahvata u prostoru: SUSTAV ODVODNJE SANITARNIH OTPADNIH VODA AGLOMERACIJE ŽAROVNICA		Podnositelj zahvata: IVKOM-VODE d.o.o., IVANEC		
	Projektant: B.PREMUŽIĆ, dipl.ing.građ.	Projekt: IDEJNI - GRAĐEVINSKI	Mjesto i datum izrade: Varaždin, 11.2020.	Oz .proj.: ID-42/20	List: 16

## JEDINSTVENI OPIS ZAHVATA U PROSTORU

### LOKACIJSKI UVJETI

#### 1. vrsta zahvata

Zahvat u prostoru obuhvaća izgradnju nove građevine infrastrukturne namjene vodnogospodarskog sustava (odvodnja otpadnih voda), 2.b skupine – kanalizacijska mreža za odvodnju sanitarnih otpadnih voda s pripadnim precrpnim stanicama, na dijelovima postojećih katastarskih čestica čkbr. 2019 i druge u k.o. Kamenica i na dijelovima postojećih katastarskih čestica čkbr. 3193 i druge u k.o. Jerovec.

#### 2. lokacija zahvata u prostoru

Zahvat u prostoru nalazi se u naseljima Kamenica, Crkovec i Žarovnica (Grad Lepoglava, Varaždinska županija), na dijelovima postojećih katastarskih čestica čkbr. 2019 i druge u k.o. Kamenica i na dijelovima postojećih katastarskih čestica čkbr. 3193 i druge u k.o. Jerovec (popis svih čestica i vlasnika/posjednika dat je u sklopu grafičkih prikaza pod naslovom „Popis posjednika i vlasnika nekretnina“).

#### 3. namjena građevine

Osnovna namjena građevine je odvodnja sanitarnih otpadnih voda prema uređajima za pročišćavanje otpadnih voda (sanitarne otpadne vode naselja Kamenica i Crkovec će se odvesti na postojeći uređaj za pročišćavanje otpadnih voda u Kamenici koji ima izdanu uporabnu dozvolu, dok će se sanitarne otpadne vode iz naselja Žarovnica odvesti u kanalizacijski sustav naselja Bedenec, sa pročišćavanjem na centralnom uređaju u Ivancu za kojeg je ishođena građevinska dozvola).

#### 4. veličina građevine

Projektirani kanalizacijski sustav sastoji se od 52 gravitacijska kanala sanitarne odvodnje profila DN 300 mm, ukupne duljine 19.711,33 m, zatim 9 komada precrpnih stanica kapaciteta 5,0 l/s i 9 tlačnih cjevovoda profila DN 90/79 mm, ukupne duljine 1.669,26 m.

#### 5. uvjeti za oblikovanje građevine

Kanalizacijski sustav sanitarnih otpadnih voda aglomeracije Žarovnica zasniva se na gravitacijskoj odvodnji uz maksimalno korištenje prirodnog pada terena, te precrpnim stanicama s tlačnim cjevovodima za transport otpadnih voda iz sustava gravitacijske odvodnje.

#### 6. oblik i veličina obuhvata zahvata u prostoru

Oblik i veličina obuhvata zahvata u prostoru prikazan je na situacijskim nacrtima u mjerilu 1:2000 što se vidi u prilogima grafičkog dijela idejnog projekta.

Popis dijelova svih katastarskih čestica i vlasnika/posjednika za zonu obuhvata dat je u sklopu grafičkih prikaza pod naslovom „Popis posjednika i vlasnika nekretnina“.

#### 7. smještaj građevine unutar zahvata u prostoru

Cjevovodi za odvodnju sanitarnih otpadnih voda graditi će se u koridorima postojećih cesta i puteva, te ispod budućih nogostupa. Prijelazi kanalizacijskih cjevovoda ispod cesta izvoditi će se prema uvjetima njihovih vlasnika. Na dionicama gdje nisu formirane parcele i koridori cesta i puteva, cjevovodi će se graditi na privatnim parcelama. Predmetni zahvat izvoditi će se unutar definiranog obuhvata zahvata u prostoru.

PROJEKT IZRADIO: PRE – CON d.o.o. VARAŽDIN, Hrv. branitelj 7 OIB: 51808332482	Naziv zahvata u prostoru: SUSTAV ODVODNJE SANITARNIH OTPADNIH VODA AGLOMERACIJE ŽAROVNICA		Podnositelj zahvata: IVKOM-VODE d.o.o., IVANEC		
	Projektant: B.PREMUŽIĆ, dipl.ing.građ.	Projekt: IDEJNI - GRAĐEVINSKI	Mjesto i datum izrade: Varaždin, 11.2020.	Oz .proj.: ID-42/20	List: 17

## 8. uvjeti za uređenje zahvata u prostoru

Za izgradnju kanalizacijske mreže su predviđene vodonepropusne rebraste polipropilenske ili polietilenske cijevi profila DN 300 mm s betonskim revizijskim oknima sa ugrađenim plastičnim dnom, promjera 1000 mm. Tlačni cjevovodi predviđeni su od PE-HD 100 cijevnog materijala profila DN 90/79 mm.

## 9. način i uvjeti priključenja građevine na postojeću infrastrukturu

Sanitarne otpadne vode naselja Kamenica i Crkovec će se sustavom projektiranih kanala odvesti na postojeći uređaj za pročišćavanje otpadnih voda u Kamenici koji ima izdanu uporabnu dozvolu, dok će se sanitarne otpadne vode iz naselja Žarovnica sustavom projektiranih kanala odvesti u kanalizacijski sustav naselja Bedenec, sa pročišćavanjem na centralnom uređaju u Ivancu za kojeg je ishođena građevinska dozvola.

## 10. mjere (način) sprečavanja nepovoljna utjecaja na okoliš i prirodu

Projektiranim zahvatom neće se povećati negativan utjecaj na okoliš u odnosu na postojeće stanje. Projektirani zahvat je izvan obuhvata ekološke mreže Republike Hrvatske (Natura 2000).

Izborom materijala te pravilnom ugradnjom materijala i konstrukcije sukladno projektu spriječiti će se nepovoljni utjecaj na okoliš.

Dinamikom i organizacijom radova neophodno je zaštititi neposredni okoliš. Radovi na zaštiti moraju biti kontinuirani, osmišljeni i efikasni pratilac svih procesa gradnje.

U toku izvođenja radova utvrditi će se postojeće podzemne instalacije i vodovi, provesti eventualna zaštita i usklađivanje, te koordinirati buduća gradnja, prema uvjetima i suglasnostima nadležnih poduzeća. Instalacije koje smetaju moraju se izmaknuti sa ili bez tehničke dokumentacije što određuje vlasnik instalacije u svojim tehničkim uvjetima.

Radovima se ne može započeti dok se ne utvrde položaji i dubine postojećih podzemnih instalacija uz nazočnost vlasnika instalacija i izvođača radova.

## 11. dokumenti prostornog uređenja

Idejni projekt izrađen u skladu s dokumentom prostornog uređenja, i to:

Prostorni plan uređenja Grada Lepoglave („Službeni vjesnik Varaždinske županije“, broj 16/03, 27/07, 16a/14, 21/17, 25/17-pročišćeni tekst).

## 12. dijelovi građevine u slučaju etapnog i faznog građenja

Cjelokupni projektirani sustav odvodnje sanitarnih otpadnih voda aglomeracije Žarovnica predviđen je za izgradnju u dvije etape. Svaka etapa čini zasebnu funkcionalnu cjelinu i graditi će se neovisno jedna od druge. Za svaku etapu ishoditi će se zasebna građevinska dozvola.

**ETAPA I** – obuhvaća sve elemente sustava odvodnje aglomeracije Žarovnica koji rješavaju sanitarnu odvodnju naselja Kamenica i Crkovec, sa odvodnjom sanitarnih otpadnih voda na postojeći uređaj za pročišćavanje otpadnih voda lociran u Kamenici.

Duljina projektirane gravitacijske sanitarne kanalizacije (19 kanala) u Etapi 1 iznosi 6.438,09 m i 5 tlačnih cjevovoda ukupne duljine 690,76 m. Etapom 1 predviđena je izgradnja 5 komada precrpnih stanica (PS1, PS2, PS 3, PS 4 i PS 5).

**ETAPA II** – obuhvaća sve elemente sustava odvodnje aglomeracije Žarovnica koji rješavaju sanitarnu odvodnju naselja Žarovnica sa odvodnjom otpadnih voda u kanalizacijski sustav naselja Bedenec (trenutno u izgradnji).

PROJEKT IZRADIO: PRE – CON d.o.o. VARAŽDIN, Hrv. branitelj 7 OIB: 51808332482	Naziv zahvata u prostoru: SUSTAV ODVODNJE SANITARNIH OTPADNIH VODA AGLOMERACIJE ŽAROVNICA		Podnositelj zahvata: IVKOM-VODE d.o.o., IVANEC		
	Projektant: B.PREMUŽIĆ, dipl.ing.građ.	Projekt: IDEJNI - GRAĐEVINSKI	Mjesto i datum izrade: Varaždin, 11.2020.	Oz .proj.: ID-42/20	List: 18

U Etapi II izgraditi će se 33 gravitacijska kanala sanitarne odvodnje, ukupne duljine 13.273,24 m i 4 tlačna cjevovoda ukupne duljine 978,50 m. Također je predviđena izgradnja 4 komada precrpnih stanica (PS6, PS7, PS8 i PS9).

### 13.posebni uvjeti

Posebne uvjete za predmetni zahtjev u prostoru izdala su javno pravna tijela i prema utvrđenim uvjetima provesti će se zaštita postojećih instalacija ili eventualno izmicanje instalacija ako će to biti potrebno.

### 14.uvjeti važni za provedbu zahvata u prostoru

Za obje od navedenih etapa građenja predviđeno je ishođenje zasebnih građevinskih i uporabnih dozvola.

Uvjet za ishođenje uporabne dozvole sanitarne kanalizacije Etape 2 je izgrađena sanitarna kanalizacija i ishođena uporabna dozvola za kanalizacijski sustav: „Odvodnja sanitarnih otpadnih voda dijela naselja Bedenec uz ŽC 2101“, za koji je već ishođena građevinska dozvola od strane distributera Ivkom-vode d.o.o. Ivanec.

### GRAĐEVINA PREMA ZNAČAJU

Prema značaju, sukladno Zakonu, izgradnja sustava odvodnje sanitarnih otpadnih voda aglomeracije Žarovnica spada u infrastrukturnu građevinu lokalnog karaktera.

### GRAĐEVINA PREMA STUPANJU SLOŽENOSTI GLEDE ZAHTJEVNOSTI POSTUPAKA

Prema stupnju složenosti građevina spada u skupinu 2.b. za koju se utvrđuju posebni uvjeti, a ne provodi se postupak donošenja rješenja o prihvatljivosti zahvata za okoliš, odnosno postupka ocjene o potrebi procjene utjecaja na okoliš ili ocjene o prihvatljivosti za ekološku mrežu.

### GRAĐEVINA PREMA KAPACITETU

Sanitarne otpadne vode naselja Kamenica i Crkovec će se odvesti na postojeći uređaj za pročišćavanje otpadnih voda u Kamenici koji je dimenzioniran za opterećenje od 1000 ES. Sanitarne otpadne vode naselja Žarovnica će se odvesti u kanalizacijski sustav naselja Bedenec, sa pročišćavanjem na centralnom uređaju u Ivancu (za kojeg je dobivena građevinska dozvola) i za kojeg je rezerviran kapacitet naselja Žarovnica.

Varaždin, studeni 2020.

Projektant  
Blaženko Premužić, dipl.ing.građ.





PROJEKT IZRADIO: PRE – CON d.o.o. VARAŽDIN, Hrv. branitelj 7 OIB: 51808332482	Naziv zahvata u prostoru: SUSTAV ODVODNJE SANITARNIH OTPADNIH VODA AGLOMERACIJE ŽAROVNICA		Podnositelj zahvata: IVKOM-VODE d.o.o., IVANEC		
	Projektant: B.PREMUŽIĆ, dipl.ing.građ.	Projekt: IDEJNI - GRAĐEVINSKI	Mjesto i datum izrade: Varaždin, 11.2020.	Oz .proj.: ID-42/20	List: 19

## TEHNIČKI OPIS

### Općenito

Sukladno projektnom zadatku i zahtjevima Investitora (tvrtke Ivkom-vode d.o.o. Ivanec) izrađen je ovaj projekt sustava odvodnje sanitarnih otpadnih voda naselja u sklopu aglomeracije Žarovnica. Ovim projektom određen je obuhvat zahvata u prostoru i definirano je tehničko rješenje odvodnje sanitarnih otpadnih voda naselja Kamenica, Crkovec i Žarovnica. Predmetna naselja prema prijedlogu iz Studije zaštite voda Varaždinske županije (AT Consult, 2007. g.) čine sustav odvodnje aglomeracije Kamenica.

Navedena naselja po teritorijalnom ustroju pripadaju u Grad Lepoglava.

Naselja su dobro međusobno povezana i uključena u ukupni prometni sustav Varaždinske županije. Komunalna infrastruktura, koja obuhvaća prometnice, elektroenergetsku, telekomunikacijsku i vodoopskrbnu mrežu, je u dobroj mjeri izgrađena unutar predmetnih naselja.

### Postojeće stanje

Naselje Žarovnica nalazi se većim dijelom uz županijsku cestu ŽC 2057 u dolini potoka Sutinska, a u južnom dijelu proteže se uz županijsku cestu ŽC 2101. U Žarovnici je sa zapadne strane ŽC 2057 djelomično izgrađena oborinska kanalizacija ispod postojećeg nogostupa. Prema popisu stanovništva iz 2011. g., naselje Žarovnica ima 839 stanovnika.

Naselje Kamenica nalazi se (kao i Žarovnica) sjeverno od općinskog središta (Lepoglave), pretežito uz glavnu prometnicu ŽC 2058. Prema popisu stanovništva iz 2011. g. u naselju Kamenica živio je 141 stanovnik. U naselju postoji djelomično izgrađena kanalizacijska mreža za sanitarne otpadne vode (prema projektu Hidroplan, 2010. g.) uz ŽC 2058, na dionici južno od mosta na potoku Kamenica. Ovim kanalom duljine oko 700 m se sanitarne otpadne vode domaćinstava uz predmetnu dionicu odvođe na postojeći biorotorski uređaj za pročišćavanje otpadnih voda, kapaciteta 1000 ES, smješten uz potok Kamenica. Postojećim glavnim projektom predmetni uređaj je predviđen za pročišćavanje sanitarnih otpadnih voda naselja Kamenica i Crkovec.

Naselje Crkovec nalazi se zapadno od Kamenice, uglavnom uz LC 25107 i na prostoru jugoistočno od spomenute lokalne ceste. Prema popisu stanovništva iz 2011. g. u naselju Crkovec živjelo je 164 stanovnika.

Ostatak naselja Kamenica i čitavo naselje Crkovec i Žarovnica nemaju sustavno riješenu odvodnju sanitarnih otpadnih voda, već se ista odvija putem septičkih jama s ispuštanjem prelivnih količina u cestovne jarke ili okolni teren. Takav način zbrinjavanja otpadnih voda negativno utječe na kvalitetu površinskih i podzemnih voda.

Projektnim zadatkom je predloženo da se sanitarne otpadne vode naselja Žarovnica zbog racionalizacije izgradnje i pogona sustava, transportiraju u susjedni sustav odvodnje otpadnih voda naselja Bedenec (udaljenost svega 100 m), koji je trenutno u izgradnji. Na taj način će se otpadne vode naselja Kamenica pročišćavati na zajedničkom uređaju u Ivancu.

PROJEKT IZRADIO: PRE – CON d.o.o. VARAŽDIN, Hrv. branitelj 7 OIB: 51808332482	Naziv zahvata u prostoru: SUSTAV ODVODNJE SANITARNIH OTPADNIH VODA AGLOMERACIJE ŽAROVNICA		Podnositelj zahvata: IVKOM-VODE d.o.o., IVANEC		
	Projektant: B.PREMUŽIĆ, dipl.ing.građ.	Projekt: IDEJNI - GRAĐEVINSKI	Mjesto i datum izrade: Varaždin, 11.2020.	Oz .proj.: ID-42/20	List: 20

Distribuciju pitke vode u sva tri naselja provodi komunalna tvrtka Ivkom-vode d.o.o. Ivanec.

## Koncepcija tehničkog rješenja

Rješenje odvodnje sanitarnih otpadnih voda naselja Kamenica, Crkovec i Žarovnica ovim projektom predviđeno je razdjelnim sustavom, što znači da se sanitarne i oborinske vode prikupljaju zasebnim cijevnim sustavima. Odvodnja oborinskih voda nije predmet ovog projekta.

Projektno rješenje izrađeno je uvažavajući topografske karakteristike terena, položaje postojećih infrastrukturnih instalacija i važeće prostorne planove.

Sanitarne otpadne vode naselja Kamenica i Crkovec će se sustavom projektiranih kanala odvesti na postojeći uređaj za pročišćavanje otpadnih voda u Kamenici, dok će se iz naselja Žarovnica odvesti u kanalizacijski sustav naselja Bedenec, sa pročišćavanjem na centralnom uređaju u Ivancu.

**Sustav odvodnje sanitarnih otpadnih voda u naselju Kamenica i Crkovec je već dijelom izgrađen (uređaj za pročišćavanje, koji ima uporabnu dozvolu i kanalizacija duljine oko 700 m), tako da je isti predviđeno dovršiti u prvoj etapi.**

**Druga etapa predstavlja izgradnju sustava sanitarne kanalizacije naselja Žarovnica.**

U projektirani kanalizacijski sustav će se osim iz domaćinstava ispuštati i otpadne vode iz javnih sadržaja, a moguće je ispuštati i tehnološke otpadne vode proizvodnih pogona i male privrede nakon što iste prođu predtretman, da se obrade na razinu propisanu važećom zakonskom regulativom.

Projektirani kanalizacijski sustav sastoji se od 52 gravitacijska kanala sanitarne odvodnje profila DN 300 mm, ukupne duljine 19.711,33 m, zatim 9 komada precrpnih stanica kapaciteta 5,0 l/s i 9 tlačnih cjevovoda profila DN 90/79 mm, ukupne duljine 1.669,26 m.

NAZIV KANALA	PROFIL CIJEVI DN [mm]	DUŽINA KANALA [m]	NAZIV KANALA	PROFIL CIJEVI DN [mm]	DUŽINA KANALA [m]
KANAL 1	300	533.00	KANAL 26	300	202.00
KANAL 2	300	907.00	KANAL 27	300	391.00
KANAL 3	300	247.00	KANAL 28	300	1439.00
KANAL 4	300	551.61	KANAL 29	300	299.00
KANAL 5	300	369.00	KANAL 30	300	334.00
KANAL 6	300	998.00	KANAL 31	300	433.00
KANAL 7	300	94.00	KANAL 32	300	149.98
KANAL 8	300	125.00	KANAL 33	300	299.00
KANAL 9	300	116.27	KANAL 34	300	168.00
KANAL 10	300	54.00	KANAL 35	300	195.00
KANAL 11	300	423.00	KANAL 36	300	507.00

PROJEKT IZRADIO: PRE – CON d.o.o. VARAŽDIN, Hrv. branitelj 7 OIB: 51808332482	Naziv zahvata u prostoru: SUSTAV ODVODNJE SANITARNIH OTPADNIH VODA AGLOMERACIJE ŽAROVNICA		Podnositelj zahvata: IVKOM-VODE d.o.o., IVANEC		
	Projektant: B.PREMUŽIĆ, dipl.ing.građ.	Projekt: IDEJNI - GRAĐEVINSKI	Mjesto i datum izrade: Varaždin, 11.2020.	Oz .proj.: ID-42/20	List: 21

KANAL 12	300	260.00	KANAL 37	300	837.00
KANAL 13	300	117.00	KANAL 38	300	143.00
KANAL 14	300	44.00	KANAL 39	300	85.00
KANAL 15	300	873.00	KANAL 40	300	314.44
KANAL 16	300	102.36	KANAL 41	300	260.00
KANAL 17	300	111.00	KANAL 42	300	160.00
KANAL 18	300	413.00	KANAL 43	300	325.00
KANAL 50	300	99.85	KANAL 44	300	314.00
KANAL 19	300	974.00	KANAL 45	300	53.00
KANAL 20	300	395.00	KANAL 46	300	250.00
KANAL 21	300	89.00	KANAL 47	300	253.00
KANAL 22	300	827.00	KANAL 48	300	150.00
KANAL 23	300	300.00	KANAL 49	300	94.00
KANAL 24	300	678.00	KANAL 51	300	1180.82
KANAL 25	300	543.00	KANAL 52	300	631.00

Tablica 1. Gravitacijski kanali

Kanalizacijski sustav sanitarnih otpadnih voda aglomeracije Žarovnica zasniva se na gravitacijskoj odvodnji uz maksimalno korištenje prirodnog pada terena, te precrpnim stanicama s tlačnim cjevovodima za transport otpadnih voda iz sustava gravitacijske odvodnje.

TLAČNI VOD	PROFIL CIJEVI OD/ID [mm]	DUŽINA [m]	TLAČNI VOD	PROFIL CIJEVI OD/ID [mm]	DUŽINA [m]
TLAČNI VOD 1	90/79	238.16	TLAČNI VOD 6	90/79	341.21
TLAČNI VOD 2	90/79	16.69	TLAČNI VOD 7	90/79	209.81
TLAČNI VOD 3	90/79	60.32	TLAČNI VOD 8	90/79	396.81
TLAČNI VOD 4	90/79	271.04	TLAČNI VOD 9	90/79	30.67
TLAČNI VOD 5	90/79	104.55			

Tablica 2. Tlačni cjevovodi

Obzirom na male količine sanitarno-fekalne otpadne vode, profil kanalizacijskih cijevi DN 300 mm odabran je na osnovi tehničkih uvjeta održavanja.

Profil tlačnih cjevovoda odabrani su na temelju kapaciteta pojedine precrpne stanice ( $Q=5,0$  l/s), pa je po kriteriju optimalnih brzina tečenja u istima odabran DN 90/79 mm.

Unutar gravitacijske mreže potrebno je devet precrpnih stanica za podizanje otpadne vode radi osiguranja tečenja u cjevovodima i smanjenja dubine ukopavanja.

PROJEKT IZRADIO: PRE – CON d.o.o. VARAŽDIN, Hrv. branitelj 7 OIB: 51808332482	Naziv zahvata u prostoru: SUSTAV ODVODNJE SANITARNIH OTPADNIH VODA AGLOMERACIJE ŽAROVNICA		Podnositelj zahvata: IVKOM-VODE d.o.o., IVANEC		
	Projektant: B.PREMUŽIĆ, dipl.ing.građ.	Projekt: IDEJNI - GRAĐEVINSKI	Mjesto i datum izrade: Varaždin, 11.2020.	Oz .proj.: ID-42/20	List: 22

Precrpne stanice su predviđene kao tipske, a sastoje se od okna od poliesterske cijevi potrebne dužine, armiranobetonske podne ploče u koju je poliesterska cijev uglavljena, armiranobetonske pokrovne ploče s pravokutnim otvorom na koji naliježe vodotijesni poklopac, te ostale potrebne elektrostrojarske opreme.

Precrpna stanica se ograđuje industrijskom ogradom. Ograda je ukupne visine 2,20 m, a montira se na betonski parapet visine 20 cm iznad kote uređenog terena precrpne stanice, odnosno na pokrovnu ploču precrpne stanice. Ulaz u ograđeno područje precrpne stanice omogućen je putem jednokrlnih vrata širine 1,0 m i visine 2,1 m. Vrata trebaju imati bravu za zaključavanje.

Precrpne stanice su predviđene iz cijevi profila DN 2000 mm i dužina od 3,0 m do 5,0 m. Podna ploča je tlocrtnih dimenzija 2,7m x 2,7m i debljine 0,45 m. Pokrovna ploča je istih tlocrtnih dimenzija. U pokrovnoj ploči je pravokutni otvor dimenzija 1,6m x 0,8m, na koji se ugrađuje dvodijelni vodotijesni poklopac istih dimenzija.

Ventiliranje unutrašnjosti precrpnih stanica vršiti će se preko ventilacijske cijevi koja se ugrađuje na poklopac. Za zaštitu od emisije neugodnih mirisa iz precrpne stanice, u donji dio ventilacijske cijevi se umeće patrona biofiltarskog uređaja za biološko pročišćavanje otpadnog zraka. Do dna precrpnih stanica se silazi pomoću sigurnosnih ljestvi.

U svaku pojedinu precrpnu stanicu se ugrađuju centrifugalne vertikalne potopne crpke koje se pomoću postolja oslanjaju i pričvršćuju na podnu ploču sabirnog bazena. Uključivanje i isključivanje crpki vrši se automatski, putem sonde koje se smještaju na odabrane razine vode.

Elektroormar se postavlja uz pokrovnu ploču PS na vlastitom temelju, a isti je moguće postaviti i na pokrovnu ploču pojedine precrpne stanice.

Za svaku precrpnu stanicu potrebno je osigurati trofazni priključak na javnu električnu mrežu priključne snage **P=11,04 kW**.

Kapaciteti precrpnih stanica, kao i profili tlačnih cjevovoda odabrani su na način da se, što je više moguće, minimiziraju troškovi energije i investicije, uz osiguranje potrebnih minimalnih brzina protjecanja otpadne vode u tlačnim cjevovodima.

U precrpne stanice ugrađuju se centrifugalne crpke za otpadne vode, sa sjekačem (drobilicom), koji će usitniti stranu tvar koja može doteći kanalizacijskim cjevovodom u spremnik precrpne stanice. Radi sprječavanja začepjenja, profil izlaznog tlačnog cjevovoda iz crpke predviđen je DN/ID 80 mm.

Niveleta projektiranih kanalizacijskih cjevovoda položena je tako da budu zadovoljeni uvjeti minimalnih brzina tečenja u kolektorima te da količine iskopa i potrebni opseg radova kod izvođenja budu što manji, uz osiguranu mogućnost priključenja ostalih kanalizacijskih cjevovoda cjelokupnog sustava. U visinskom pogledu, niveleta uglavnom prati pad terena, a položiti će se na dubinu od minimalno 1,5 m do maksimalno 3,5 m (iznimno od 1,0 m do 4,0 m).

Za izgradnju kanalizacijske mreže se predlažu vodonepropusne rebraste polipropilenske ili polietilenske cijevi s betonskim revizijskim oknima sa ugrađenim plastičnim dnom, promjera 1000 mm. Tlačni cjevovodi predviđeni su od PE-HD 100 cijevnog materijala.

Projektom sanitarne kanalizacijske mreže nastoji se istu što je moguće više položajno približiti krajnjim korisnicima i to izvedbom izvoda za buduće priključke. Izvod se gradi

PROJEKT IZRADIO: PRE – CON d.o.o. VARAŽDIN, Hrv. branitelj 7 OIB: 51808332482	Naziv zahvata u prostoru: SUSTAV ODVODNJE SANITARNIH OTPADNIH VODA AGLOMERACIJE ŽAROVNICA		Podnositelj zahvata: IVKOM-VODE d.o.o., IVANEC		
	Projektant: B.PREMUŽIĆ, dipl.ing.građ.	Projekt: IDEJNI - GRAĐEVINSKI	Mjesto i datum izrade: Varaždin, 11.2020.	Oz .proj.: ID-42/20	List: 23

okomito na ulični vod (po potrebi prekopom prometnice) u padu od 2% do ograde, odnosno granice parcele krajnjeg korisnika. Sam kućni priključak završava u priključnom oknu smještenom 1 m od granice parcele (ograde) s unutarnje strane. Priključno okno može, ovisno o lokalnim uvjetima, biti zajedničko za dva susjedna domaćinstva.

Izvedba kućnih priključaka izvoditi će se direktno na kanalizacijski cjevovod pomoću T komada. Predviđeno je da izvodi budu profila DN 150 mm za jednostruke kućne priključke, a za dvostruke DN 200 mm.

Cjevovodi za odvodnju sanitarnih otpadnih voda graditi će se u koridorima postojećih cesta i puteva, te ispod budućih nogostupa. Prijelazi kanalizacijskih cjevovoda ispod cesta izvoditi će se prema uvjetima njihovih vlasnika. Na dionicama gdje nisu formirane parcele i koridori cesta i puteva, cjevovodi će se graditi na privatnim parcelama. Predmetni zahvat izvodit će se unutar definiranog obuhvata zahvata u prostoru.

Položaj projektirane kanalizacijske mreže s pripadnim građevinama prikazan je na situacijama mjerila 1:2000 u grafičkom prilogu.

### **Etapnost građenja:**

Cjelokupni projektirani sustav odvodnje sanitarnih otpadnih voda aglomeracije Žarovnica predviđen je za izgradnju u dvije etape. Svaka etapa čini zasebnu funkcionalnu cjelinu i graditi će se neovisno jedna od druge.

**ETAPA I** – obuhvaća sve elemente sustava odvodnje aglomeracije Žarovnica koji rješavaju sanitarnu odvodnju naselja Kamenica i Crkovec, sa odvodnjom sanitarnih otpadnih voda na postojeći uređaj za pročišćavanje otpadnih voda lociran u Kamenici.

Duljina projektirane gravitacijske sanitarne kanalizacije (19 kanala) u Etapi 1 iznosi 6.438,09 m i 5 tlačnih cjevovoda ukupne duljine 690,76 m. Etapom 1 predviđena je izgradnja 5 komada precrpnih stanica (PS1, PS2, PS 3, PS 4 i PS 5).

NAZIV KANALA	PROFIL CIJEVI DN [mm]	DUŽINA KANALA [m]	NAZIV KANALA	PROFIL CIJEVI DN [mm]	DUŽINA KANALA [m]
KANAL 1	300	533.00	KANAL 11	300	423.00
KANAL 2	300	907.00	KANAL 12	300	260.00
KANAL 3	300	247.00	KANAL 13	300	117.00
KANAL 4	300	551.61	KANAL 14	300	44.00
KANAL 5	300	369.00	KANAL 15	300	873.00
KANAL 6	300	998.00	KANAL 16	300	102.36
KANAL 7	300	94.00	KANAL 17	300	111.00
KANAL 8	300	125.00	KANAL 18	300	413.00
KANAL 9	300	116.27	KANAL50	300	99.85

PROJEKT IZRADIO: PRE – CON d.o.o. VARAŽDIN, Hrv. branitelj 7 OIB: 51808332482	Naziv zahvata u prostoru: SUSTAV ODVODNJE SANITARNIH OTPADNIH VODA AGLOMERACIJE ŽAROVNICA		Podnositelj zahvata: IVKOM-VODE d.o.o., IVANEC		
	Projektant: B.PREMUŽIĆ, dipl.ing.građ.	Projekt: IDEJNI - GRAĐEVINSKI	Mjesto i datum izrade: Varaždin, 11.2020.	Oz .proj.: ID-42/20	List: 24

NAZIV KANALA	PROFIL CIJEVI DN [mm]	DUŽINA KANALA [m]	NAZIV KANALA	PROFIL CIJEVI DN [mm]	DUŽINA KANALA [m]
KANAL 10	300	54.00			

Tablica 3. Gravitacijski kanali Etape 1

TLAČNI VOD	PROFIL CIJEVI OD/ID [mm]	DUŽINA [m]
TLAČNI VOD 1	90/79	238.16
TLAČNI VOD 2	90/79	16.69
TLAČNI VOD 3	90/79	60.32
TLAČNI VOD 4	90/79	271.04
TLAČNI VOD 5	90/79	104.55

Tablica 4. Tlačni cjevovodi Etape 1

**ETAPA II** – obuhvaća sve elemente sustava odvodnje aglomeracije Žarovnica koji rješavaju sanitarnu odvodnju naselja Žarovnica sa odvodnjom otpadnih voda u kanalizacijski sustav naselja Bedenec (trenutno u izgradnji).

U Etapi II izgraditi će se 33 gravitacijska kanala sanitarne odvodnje, ukupne duljine 13.273,24 m i 4 tlačna cjevovoda ukupne duljine 978,50 m. Također je predviđena izgradnja 4 komada precrpnih stanica (PS6, PS7, PS8 i PS9).

NAZIV KANALA	PROFIL CIJEVI DN [mm]	DUŽINA KANALA [m]	NAZIV KANALA	PROFIL CIJEVI DN [mm]	DUŽINA KANALA [m]
KANAL 19	300	974.00	KANAL 36	300	507.00
KANAL 20	300	395.00	KANAL 37	300	837.00
KANAL 21	300	89.00	KANAL 38	300	143.00
KANAL 22	300	827.00	KANAL 39	300	85.00
KANAL 23	300	300.00	KANAL 40	300	314.44
KANAL 24	300	678.00	KANAL 41	300	260.00
KANAL 25	300	543.00	KANAL 42	300	160.00
KANAL 26	300	202.00	KANAL 43	300	325.00
KANAL 27	300	391.00	KANAL 44	300	314.00
KANAL 28	300	1439.00	KANAL 45	300	53.00
KANAL 29	300	299.00	KANAL 46	300	250.00
KANAL 30	300	334.00	KANAL 47	300	253.00

PROJEKT IZRADIO: PRE – CON d.o.o. VARAŽDIN, Hrv. branitelj 7 OIB: 51808332482	Naziv zahvata u prostoru: SUSTAV ODVODNJE SANITARNIH OTPADNIH VODA AGLOMERACIJE ŽAROVNICA		Podnositelj zahvata: IVKOM-VODE d.o.o., IVANEC		
	Projektant: B.PREMUŽIĆ, dipl.ing.građ.	Projekt: IDEJNI - GRAĐEVINSKI	Mjesto i datum izrade: Varaždin, 11.2020.	Oz .proj.: ID-42/20	List: 25

KANAL 31	300	433.00	KANAL 48	300	150.00
KANAL 32	300	149.98	KANAL 49	300	94.00
KANAL 33	300	299.00	KANAL 51	300	1180.82
KANAL 34	300	168.00	KANAL 52	300	631.00
KANAL 35	300	195.00			

Tablica 5. Gravitacijski kanali Etape 2

TLAČNI VOD	PROFIL CIJEVI OD/ID [mm]	DUŽINA [m]
TLAČNI VOD 6	90/79	341.21
TLAČNI VOD 7	90/79	209.81
TLAČNI VOD 8	90/79	396.81
TLAČNI VOD 9	90/79	30.67

Tablica 6. Tlačni cjevovodi Etape 2

## REDOSLIJED ISHOĐENJA DOZVOLA I IZVOĐENJA RADOVA

Za obje od navedenih etapa građenja predviđeno je ishođenje zasebnih građevinskih i uporabnih dozvola.

Situacijski plan prve i druge etape izgradnje sustava odvodnje prikazan je u grafičkom prikazu ovog projekta.

Uvjet za ishođenje uporabne dozvole sanitarne kanalizacije **Etape 2** je izgrađena sanitarna kanalizacija i ishođena uporabna dozvola za kanalizacijski sustav: „Odvodnja sanitarnih otpadnih voda dijela naselja Bedenec uz ŽC 2101“, za koji je već ishođena građevinska dozvola od strane distributera Ivkom-vode d.o.o. Ivanec.

Cjevovodi i precrpne stanice će se graditi na katastarskim česticama u K.O. KAMENICA (312185) i K.O. JEROVEC (312177). Popis dijelova svih katastarskih čestica i vlasnika/posjednika za zonu obuhvata dat je u sklopu grafičkih prikaza pod naslovom „Popis posjednika i vlasnika nekretnina“.

U Varaždinu, studeni 2020.

Projektant:  
Blaženko Premužić, dipl.ing.građ.

HRVATSKA KOMORA INŽENJERA GRAĐEVINARSTVA  
Blaženko Premužić  
dipl. ing. građ.  
Ovlašteni inženjer građevinarstva  
G 4108

PROJEKT IZRADIO: PRE – CON d.o.o. VARAŽDIN, Hrv. branitelj 7 OIB: 51808332482	Naziv zahvata u prostoru: SUSTAV ODVODNJE SANITARNIH OTPADNIH VODA AGLOMERACIJE ŽAROVNICA		Podnositelj zahvata: IVKOM-VOĐE d.o.o., IVANEC		
	Projektant: B.PREMUŽIĆ, dipl.ing.građ.	Projekt: IDEJNI - GRAĐEVINSKI	Mjesto i datum izrade: Varaždin, 11.2020.	Oz .proj.: ID-42/20	List: 26

## HIDRAULIČKI PRORAČUN

### *Proračun otpadnih voda od stanovništva*

Na temelju planiranog broja stanovnika na kraju planskog razdoblja, opskrbe norme i mjerodavne dnevne količine ispuštene otpadne vode po stanovniku (0,80 x 150 l/stan/24h) dobiva se:

- srednji dnevni dotok

Sliv Kamenica, Crkovec  $Q_h = 0,80 \times 150 \text{ l/stan/24h} \times 305 \text{ stan/86400} = 0,42 \text{ l/s}$   
 Sliv Žarovnica  $Q_h = 0,80 \times 150 \text{ l/stan/24h} \times 839 \text{ stan/86400} = 1,17 \text{ l/s}$

- vršni satni protok

Sliv Kamenica, Crkovec  $Q_{h, \text{vršni}} = Q_h \times k = 0,42 \text{ l/s} \times 3,00 = 1,26 \text{ l/s}$   
 Sliv Žarovnica  $Q_{h, \text{vršni}} = Q_h \times k = 1,17 \text{ l/s} \times 3,00 = 3,51 \text{ l/s}$

k - koeficijent neravnomjernosti

### *Proračun otpadnih voda od male privrede*

Prema podacima iz važeće prostornoplanske dokumentacije, za potrebe male privrede predviđena je količina vode od:

Sliv Kamenica, Crkovec  
 $Q_r = 0,50 \text{ l/s/ha} \times A_{\text{red}} = 0,50 \text{ l/s/ha} \times 6,5 \text{ ha} \times 0,4 (k_{iz}) = 1,30 \text{ l/s}$

Sliv Žarovnica  
 $Q_r = 0,50 \text{ l/s/ha} \times A_{\text{red}} = 0,50 \text{ l/s/ha} \times 13,4 \text{ ha} \times 0,4 (k_{iz}) = 2,68 \text{ l/s}$

### *Proračun dotoka stranih voda*

- usvojena je količina u visini polovice srednjeg dnevnog dotoka od stanovništva

Sliv Kamenica, Crkovec  $Q_f = Q_h \times 0,50 = 0,42 \text{ l/s} \times 0,50 = 0,21 \text{ l/s}$   
 Sliv Žarovnica  $Q_f = Q_h \times 0,50 = 1,17 \text{ l/s} \times 0,50 = 0,59 \text{ l/s}$



PROJEKT IZRADIO: PRE – CON d.o.o. VARAŽDIN, Hrv. branitelj 7 OIB: 51808332482	Naziv zahvata u prostoru: SUSTAV ODVODNJE SANITARNIH OTPADNIH VODA AGLOMERACIJE ŽAROVNICA		Podnositelj zahvata: IVKOM-VODE d.o.o., IVANEC		
	Projektant: B.PREMUŽIĆ, dipl.ing.građ.	Projekt: IDEJNI - GRAĐEVINSKI	Mjesto i datum izrade: Varaždin, 11.2020.	Oz .proj.: ID-42/20	List: 27

## Sušni dotok:

Sliv Kamenica, Crkovec  $Q_t = Q_{h, vršni} + Q_r + Q_f = 2,77 \text{ l/s}$   
Sliv Žarovnica  $Q_t = Q_{h, vršni} + Q_r + Q_f = 6,78 \text{ l/s}$

## Dimenzioniranje sanitarne kanalizacije

### Hidraulički proračun

Hidraulički proračun je proveden elektroničkim računalom pomoću programa "Auto CAD" i njegovog modula "Urbano Canalis 9". Prikaz računske geometrije sustava nalazi se na situaciji u grafičkom prilogu.

Koeficijent apsolutne hrapavosti "k" odabran je u veličini  $k = 1,5 \text{ mm}$ , što je skladu sa vrstom primjenjenih cijevi i karakteristikama projektirane kanalske mreže.

Rezultati hidrauličkog proračuna po etapama dati su tabelarno u nastavku.

▲ Naziv	Duljina dionice [m]	Pad [%]	Nazivni promjer cijevi [mm]	Ukupni protok [l/s]	Visina ispunjenosti [mm]	Postotak ispunjenosti [%]	Brzina [m/s]
S23	8,73	3,30	300	19,66	118,50	39,50	0,76
S24	33,36	10,00	300	0,82	18,32	6,11	0,46
S25	42,83	10,00	300	0,77	17,75	5,92	0,45
S26	49,75	30,00	300	0,70	13,05	4,35	0,66
S27	49,70	75,00	300	0,63	9,92	3,31	0,88
S28	61,14	155,00	300	0,55	7,84	2,61	1,09
S29	36,92	100,00	300	0,45	7,94	2,65	0,88
S30	51,44	75,00	300	0,39	7,96	2,65	0,77
S31	49,99	20,00	300	0,31	9,78	3,26	0,45
S32	49,78	5,00	300	0,23	11,87	3,96	0,25
S33	49,98	60,00	300	0,16	5,42	1,81	0,54
S34	49,37	55,00	300	0,08	3,97	1,32	0,43
S35	21,46	48,51	300	0,39	8,77	2,92	0,65
S36	20,73	5,00	300	18,83	103,19	34,40	0,87
S37	35,25	5,00	300	18,79	103,10	34,37	0,87
S38	47,20	15,00	300	18,74	76,96	25,65	1,31
S39	37,13	25,00	300	18,67	67,36	22,45	1,57
S40	45,15	20,00	300	18,61	71,20	23,73	1,45
S41	57,04	20,00	300	18,54	71,06	23,69	1,45
S42	56,62	15,00	300	18,45	76,34	25,45	1,30

<b>PROJEKT IZRADIO:</b> PRE – CON d.o.o. VARAŽDIN, Hrv. branitelja 7 OIB: 51808332482	Naziv zahvata u prostoru: SUSTAV ODVODNJE SANITARNIH OTPADNIH VODA AGLOMERACIJE ŽAROVNICA		Podnositelj zahvata: IVKOM-VODE d.o.o., IVANEC		
	Projektant: B.PREMUŽIĆ, dipl.ing.građ.	Projekt: IDEJNI - GRAĐEVINSKI	Mjesto i datum izrade: Varaždin, 11.2020.	Oz .proj.: ID-42/20	List: 28

▲ Naziv	Duljina dionice [m]	Pad [%]	Nazivni promjer cijevi [mm]	Ukupni protok [l/s]	Visina ispunjenosti [mm]	Postotak ispunjenosti [%]	Brzina [m/s]
S43	54,84	10,00	300	18,36	84,64	28,21	1,12
S44	52,78	35,00	300	18,27	61,18	20,39	1,77
S45	52,46	60,00	300	18,19	53,30	17,77	2,14
S46	36,63	25,00	300	17,72	65,60	21,87	1,55
S47	38,37	25,00	300	17,66	65,49	21,83	1,55
S48	50,00	45,00	300	17,60	56,35	18,78	1,91
S49	49,96	65,00	300	17,52	51,29	17,10	2,18
S50	50,00	105,00	300	17,44	45,43	15,14	2,59
S51	40,19	55,00	300	17,36	53,23	17,74	2,05
S52	35,18	180,00	300	17,30	39,62	13,21	3,13
S53	39,53	215,00	300	0,23	4,82	1,61	0,95
S54	38,24	40,00	300	0,17	6,22	2,07	0,48
S55	33,83	90,00	300	0,11	4,16	1,39	0,56
S56	35,86	130,00	300	0,06	2,81	0,94	0,53
S57	33,65	50,00	300	0,35	8,34	2,78	0,64
S58	47,69	105,00	300	0,30	6,49	2,16	0,80
S59	38,22	80,00	300	0,23	6,06	2,02	0,67
S60	49,77	75,00	300	0,17	5,30	1,77	0,59
S61	56,21	200,00	300	0,09	3,13	1,04	0,70
S62	20,00	3,00	300	1,02	27,24	9,08	0,32
S63	49,72	3,00	300	0,99	26,83	8,94	0,32
S64	48,13	3,90	300	0,91	24,18	8,06	0,34
S65	50,00	11,09	300	0,68	16,32	5,44	0,46
S66	50,00	85,00	300	0,60	9,46	3,15	0,91
S67	50,00	113,00	300	0,52	8,27	2,76	0,96
S68	49,93	121,00	300	0,45	7,54	2,51	0,94
S69	44,02	90,00	300	0,37	7,38	2,46	0,80
S70	25,54	151,00	300	0,30	5,94	1,98	0,91
S71	48,38	89,00	300	0,26	6,28	2,09	0,72
S72	25,92	99,00	300	0,18	5,17	1,72	0,67
S73	43,54	60,00	300	0,14	5,17	1,72	0,52
S74	46,45	70,00	300	0,07	3,65	1,22	0,46
S75	49,68	20,00	300	0,58	13,11	4,37	0,54
S76	50,00	66,00	300	0,50	9,21	3,07	0,79
S77	50,00	82,00	300	0,42	8,07	2,69	0,81
S78	49,98	74,00	300	0,34	7,50	2,50	0,73
S79	29,75	113,00	300	0,27	6,02	2,01	0,79
S80	39,77	167,00	300	0,22	4,99	1,66	0,86
S81	39,67	166,00	300	0,16	4,27	1,42	0,77
S82	29,75	149,00	300	0,09	3,45	1,15	0,64

<b>PROJEKT IZRADIO:</b> PRE – CON d.o.o. VARAŽDIN, Hrv. branitelja 7 OIB: 51808332482	Naziv zahvata u prostoru: SUSTAV ODVODNJE SANITARNIH OTPADNIH VODA AGLOMERACIJE ŽAROVNICA		Podnositelj zahvata: IVKOM-VODE d.o.o., IVANEC		
	Projektant: B.PREMUŽIĆ, dipl.ing.građ.	Projekt: IDEJNI - GRAĐEVINSKI	Mjesto i datum izrade: Varaždin, 11.2020.	Oz .proj.: ID-42/20	List: 29

▲ Naziv	Duljina dionice [m]	Pad [%o]	Nazivni promjer cijevi [mm]	Ukupni protok [l/s]	Visina ispunjenosti [mm]	Postotak ispunjenosti [%]	Brzina [m/s]
S83	30,40	142,00	300	0,05	2,56	0,85	0,52
S84	60,01	3,30	300	0,16	10,84	3,61	0,19
S85	20,20	16,19	300	0,06	4,80	1,60	0,26
S86	19,64	16,19	300	0,03	3,44	1,15	0,21
S87	17,30	3,30	300	8,95	77,92	25,97	0,61
S88	21,37	3,30	300	8,92	77,80	25,93	0,61
S89	51,59	5,00	300	2,09	34,03	11,34	0,47
S90	39,91	8,00	300	1,37	24,65	8,22	0,50
S91	49,97	4,00	300	1,30	28,53	9,51	0,38
S92	49,92	4,00	300	1,22	27,68	9,23	0,37
S93	50,00	6,00	300	1,15	24,29	8,10	0,42
S94	36,63	4,00	300	1,07	25,91	8,64	0,36
S95	33,74	54,00	300	1,01	13,47	4,49	0,90
S96	38,85	63,00	300	0,96	12,65	4,22	0,93
S97	39,18	44,00	300	0,90	13,36	4,45	0,81
S98	57,36	130,00	300	0,83	9,97	3,32	1,16
S99	49,63	102,00	300	0,74	10,01	3,34	1,03
S100	39,63	186,00	300	0,67	8,23	2,74	1,23
S101	49,99	88,00	300	0,60	9,39	3,13	0,92
S102	40,00	59,00	300	0,53	9,66	3,22	0,76
S103	39,91	59,00	300	0,46	9,10	3,03	0,74
S104	37,73	28,00	300	0,40	10,14	3,38	0,54
S105	56,98	53,00	300	0,34	8,07	2,69	0,65
S106	49,82	18,00	300	0,25	9,03	3,01	0,40
S107	54,99	4,00	300	0,17	10,83	3,61	0,21
S108	54,86	20,00	300	0,09	5,31	1,77	0,31
S109	44,47	17,62	300	0,15	7,07	2,36	0,34
S110	49,53	39,00	300	0,08	4,32	1,44	0,38
S111	44,90	12,00	300	16,68	76,81	25,60	1,17
S112	19,25	12,00	300	16,61	76,64	25,55	1,17
S113	28,85	137,00	300	16,58	41,49	13,83	2,81
S114	32,00	83,00	300	16,54	46,90	15,63	2,34
S115	32,16	96,00	300	0,08	3,64	1,21	0,53
S116	21,84	188,00	300	0,03	2,11	0,70	0,53
S117	60,90	14,41	300	17,01	74,00	24,67	1,25
S118	55,37	147,00	300	16,92	41,18	13,73	2,89
S119	24,86	20,00	300	11,39	55,56	18,52	1,26
S120	54,98	92,00	300	11,35	37,99	12,66	2,18
S121	25,54	111,11	300	11,26	36,14	12,05	2,33
S122	24,30	111,11	300	11,22	36,08	12,03	2,33

<b>PROJEKT IZRADIO:</b> PRE – CON d.o.o. VARAŽDIN, Hrv. branitelja 7 OIB: 51808332482	Naziv zahvata u prostoru: SUSTAV ODVODNJE SANITARNIH OTPADNIH VODA AGLOMERACIJE ŽAROVNICA		Podnositelj zahvata: IVKOM-VODE d.o.o., IVANEC		
	Projektant: B.PREMUŽIĆ, dipl.ing.građ.	Projekt: IDEJNI - GRAĐEVINSKI	Mjesto i datum izrade: Varaždin, 11.2020.	Oz .proj.: ID-42/20	List: 30

▲ Naziv	Duljina dionice [m]	Pad [%o]	Nazivni promjer cijevi [mm]	Ukupni protok [l/s]	Visina ispunjenosti [mm]	Postotak ispunjenosti [%]	Brzina [m/s]
S123	22,26	21,82	300	11,18	53,88	17,96	1,30
S124	27,72	21,82	300	11,15	53,79	17,93	1,30
S125	39,92	4,00	300	11,11	82,87	27,62	0,70
S126	39,91	4,00	300	11,04	82,63	27,54	0,70
S127	30,16	4,00	300	10,98	82,38	27,46	0,70
S128	37,55	134,00	300	10,93	34,03	11,34	2,47
S129	21,50	97,12	300	10,87	36,72	12,24	2,20
S130	30,69	97,12	300	10,84	36,66	12,22	2,20
S131	20,91	49,52	300	10,79	43,17	14,39	1,72
S132	22,71	49,52	300	10,76	43,10	14,37	1,72
S133	57,77	92,00	300	0,18	5,29	1,76	0,66
S134	25,75	116,17	300	0,09	3,63	1,21	0,59
S135	33,48	116,17	300	0,05	2,80	0,93	0,50
S136	9,19	189,00	300	0,66	8,17	2,72	1,24
S137	20,50	189,00	300	0,65	8,09	2,70	1,23
S138	20,55	126,93	300	0,61	8,68	2,89	1,05
S139	23,15	3,33	300	0,58	20,24	6,75	0,28
S140	30,59	130,56	300	0,48	7,65	2,55	0,99
S141	28,86	130,56	300	0,43	7,27	2,42	0,96
S142	16,81	152,70	300	0,20	4,88	1,63	0,81
S143	9,52	152,70	300	0,17	4,56	1,52	0,77
S144	8,50	118,09	300	0,16	4,65	1,55	0,69
S145	19,38	118,09	300	0,15	4,46	1,49	0,67
S146	20,45	164,00	300	0,11	3,69	1,23	0,70
S147	52,51	31,00	300	0,08	4,69	1,56	0,35
S148	28,36	3,33	300	0,07	7,34	2,45	0,15
S149	15,64	3,33	300	0,02	4,50	1,50	0,11
S150	37,39	17,70	300	0,65	14,26	4,75	0,53
S151	49,89	3,30	300	0,59	20,41	6,80	0,28
S152	42,79	3,30	300	0,51	19,06	6,35	0,27
S153	50,00	3,30	300	0,44	17,82	5,94	0,26
S154	50,00	3,30	300	0,37	16,24	5,41	0,25
S155	49,99	3,30	300	0,29	14,48	4,83	0,23
S156	39,90	12,00	300	0,21	9,12	3,04	0,33
S157	50,00	32,00	300	0,15	6,12	2,04	0,42
S158	43,05	5,00	300	0,07	6,60	2,20	0,17
S159	17,72	3,30	300	6,73	67,36	22,45	0,57
S160	57,85	3,30	300	6,70	67,22	22,41	0,57
S161	60,98	3,30	300	6,61	66,76	22,25	0,56
S162	49,26	3,30	300	6,36	65,43	21,81	0,56

PROJEKT IZRADIO: PRE – CON d.o.o. VARAŽDIN, Hrv. branitelj 7 OIB: 51808332482	Naziv zahvata u prostoru: SUSTAV ODVODNJE SANITARNIH OTPADNIH VODA AGLOMERACIJE ŽAROVNICA		Podnositelj zahvata: IVKOM-VODE d.o.o., IVANEC		
	Projektant: B.PREMUŽIĆ, dipl.ing.građ.	Projekt: IDEJNI - GRAĐEVINSKI	Mjesto i datum izrade: Varaždin, 11.2020.	Oz .proj.: ID-42/20	List: 31

▲ Naziv	Duljina dionice [m]	Pad [%]	Nazivni promjer cijevi [mm]	Ukupni protok [l/s]	Visina ispunjenosti [mm]	Postotak ispunjenosti [%]	Brzina [m/s]
S163	53,50	3,30	300	6,28	65,02	21,67	0,56
S164	57,93	3,30	300	6,19	64,58	21,53	0,55
S165	11,14	3,30	300	6,10	64,10	21,37	0,55
S166	59,85	28,00	300	6,09	37,50	12,50	1,19
S167	6,62	178,00	300	5,99	23,73	7,91	2,30
S168	49,84	18,00	300	5,98	41,46	13,82	1,01
S169	49,91	26,00	300	5,90	37,63	12,54	1,15
S170	49,97	26,00	300	5,82	37,38	12,46	1,15
S171	49,82	100,00	300	5,75	26,74	8,91	1,85
S172	49,97	71,00	300	5,67	28,86	9,62	1,63
S173	15,36	62,00	300	5,59	29,63	9,88	1,55
S174	14,49	62,00	300	5,57	29,57	9,86	1,55
S175	49,96	154,00	300	5,54	23,67	7,89	2,13
S176	44,61	184,00	300	5,46	22,52	7,51	2,27
S177	55,86	184,00	300	5,39	22,38	7,46	2,26
S178	27,69	54,00	300	5,31	29,88	9,96	1,45
S179	40,69	42,00	300	5,26	31,64	10,55	1,32
S181	38,63	56,95	300	2,16	19,11	6,37	1,14
S182	4,41	3,30	300	0,16	10,97	3,66	0,19
S183	45,44	2,40	300	0,14	8,02	2,67	0,27
S184	9,33	67,59	300	0,07	3,53	1,18	0,44
S185	3,47	3,30	300	0,15	10,74	3,58	0,19
S187	6,68	176,14	300	0,15	3,77	1,26	0,88
S189	17,92	67,59	300	0,05	3,14	1,05	0,41
S191	15,11	67,59	300	0,02	2,24	0,75	0,33
S192	60,00	3,30	300	0,17	11,40	3,80	0,20
S193	25,40	3,30	300	0,08	7,88	2,63	0,16
S194	25,60	276,14	300	0,04	2,08	0,69	0,64

Tablica 7. Hidraulički proračun Etape 1 (sliv Kamenica i Crkovec)

<b>PROJEKT IZRADIO:</b> PRE – CON d.o.o. VARAŽDIN, Hrv. branitelj 7 OIB: 51808332482	Naziv zahvata u prostoru: SUSTAV ODVODNJE SANITARNIH OTPADNIH VODA AGLOMERACIJE ŽAROVNICA		Podnositelj zahvata: IVKOM-VODE d.o.o., IVANEC		
	Projektant: B.PREMUŽIĆ, dipl.ing.građ.	Projekt: IDEJNI - GRAĐEVINSKI	Mjesto i datum izrade: Varaždin, 11.2020.	Oz .proj.: ID-42/20	List: 32

▲ Naziv	Duljina dionice [m]	Pad [%]	Nazivni promjer cijevi [mm]	Ukupni protok [l/s]	Visina ispunjeno sti [mm]	Postotak ispunjeno sti [%]	Brzina [m/s]
S23	43,35	3,30	300	2,97	44,72	14,91	0,45
S24	49,90	3,30	300	2,88	44,06	14,69	0,45
S25	50,00	3,30	300	2,78	43,29	14,43	0,44
S26	50,00	3,30	300	2,68	42,50	14,17	0,44
S27	50,00	3,30	300	2,57	41,70	13,90	0,43
S28	44,66	3,30	300	2,47	40,88	13,63	0,43
S29	55,00	3,30	300	2,38	40,14	13,38	0,42
S30	49,94	3,30	300	2,27	39,20	13,07	0,42
S31	50,00	3,30	300	2,17	38,33	12,78	0,41
S32	49,99	3,30	300	2,07	37,44	12,48	0,41
S33	24,36	3,30	300	1,96	36,53	12,18	0,40
S34	24,85	3,30	300	1,91	36,07	12,02	0,40
S35	8,83	3,30	300	1,86	35,61	11,87	0,39
S36	41,10	3,30	300	1,85	35,44	11,81	0,39
S37	50,00	43,00	300	0,96	14,30	4,77	0,78
S38	49,82	14,83	300	0,86	15,80	5,27	0,60
S39	33,20	19,13	300	0,76	15,04	5,01	0,57
S40	31,72	19,13	300	0,69	14,39	4,80	0,55
S41	27,05	23,70	300	0,62	13,57	4,52	0,55
S42	57,89	4,00	300	0,39	15,93	5,31	0,27
S43	50,00	4,00	300	0,27	13,39	4,46	0,24
S44	27,66	4,00	300	0,17	10,68	3,56	0,21
S45	22,48	4,00	300	0,11	8,80	2,93	0,19
S46	32,20	4,00	300	0,07	6,85	2,28	0,16
S47	12,00	3,30	300	0,80	23,68	7,89	0,31
S48	42,00	3,30	300	0,78	23,33	7,78	0,31
S49	47,87	3,30	300	0,69	22,07	7,36	0,30
S50	54,00	3,30	300	0,60	20,52	6,84	0,28
S51	54,00	3,30	300	0,49	18,61	6,20	0,27
S52	54,00	3,30	300	0,38	16,47	5,49	0,25
S53	42,00	3,30	300	0,27	13,98	4,66	0,22
S54	54,00	3,30	300	0,18	11,62	3,87	0,20
S55	35,13	3,30	300	0,07	7,47	2,49	0,15
S56	41,83	56,68	300	0,18	5,92	1,97	0,55
S57	47,17	56,68	300	0,10	4,36	1,45	0,46
S58	38,65	3,30	300	26,42	140,12	46,71	0,82
S59	50,00	3,30	300	25,73	137,99	46,00	0,81
S60	50,00	3,30	300	25,63	137,67	45,89	0,81
S61	49,98	3,30	300	25,53	137,36	45,79	0,81

PROJEKT IZRADIO: PRE – CON d.o.o. VARAŽDIN, Hrv. branitelj 7 OIB: 51808332482	Naziv zahvata u prostoru: SUSTAV ODVODNJE SANITARNIH OTPADNIH VODA AGLOMERACIJE ŽAROVNICA		Podnositelj zahvata: IVKOM-VODE d.o.o., IVANEC		
	Projektant: B.PREMUŽIĆ, dipl.ing.građ.	Projekt: IDEJNI - GRAĐEVINSKI	Mjesto i datum izrade: Varaždin, 11.2020.	Oz .proj.: ID-42/20	List: 33

▲ Naziv	Duljina dionice [m]	Pad [%]	Nazivni promjer cijevi [mm]	Ukupni protok [l/s]	Visina ispunjeno sti [mm]	Postotak ispunjeno sti [%]	Brzina [m/s]
S62	39,34	3,30	300	25,43	137,04	45,68	0,81
S63	49,99	3,30	300	25,35	136,79	45,60	0,81
S64	49,98	3,30	300	25,25	136,47	45,49	0,81
S65	49,81	3,30	300	25,14	136,15	45,38	0,81
S66	53,00	3,30	300	25,04	135,84	45,28	0,81
S67	56,99	3,30	300	23,56	131,15	43,72	0,79
S68	49,93	3,30	300	23,44	130,78	43,59	0,79
S69	50,00	8,00	300	23,34	101,97	33,99	1,10
S70	54,99	8,00	300	23,24	101,73	33,91	1,10
S71	45,00	8,00	300	22,02	98,84	32,95	1,08
S72	49,99	22,00	300	21,93	75,58	25,19	1,57
S73	39,98	27,00	300	21,83	71,52	23,84	1,69
S74	49,36	27,00	300	21,74	71,39	23,80	1,69
S75	58,85	72,64	300	0,61	9,88	3,29	0,86
S76	49,83	90,00	300	0,49	8,46	2,82	0,87
S77	49,95	95,00	300	0,39	7,49	2,50	0,83
S78	50,04	199,00	300	0,29	5,44	1,81	0,99
S79	50,10	199,00	300	0,19	4,43	1,48	0,87
S80	41,21	117,00	300	0,08	3,46	1,15	0,57
S81	28,80	35,51	300	1,38	17,29	5,76	0,85
S82	37,51	48,00	300	1,32	15,75	5,25	0,93
S83	43,10	70,00	300	1,24	14,00	4,67	1,05
S84	39,70	140,00	300	1,16	11,45	3,82	1,31
S85	29,49	160,00	300	1,08	10,71	3,57	1,34
S86	39,58	145,00	300	1,02	10,67	3,56	1,28
S87	49,77	109,98	300	0,94	10,84	3,61	1,15
S88	49,95	80,00	300	0,83	11,37	3,79	0,95
S89	49,92	88,00	300	0,73	10,29	3,43	0,97
S90	50,00	68,00	300	0,63	10,19	3,40	0,85
S91	50,00	34,00	300	0,53	11,06	3,69	0,63
S92	50,00	34,00	300	0,43	9,99	3,33	0,59
S93	49,83	34,00	300	0,33	8,79	2,93	0,55
S94	37,71	115,00	300	0,22	5,55	1,85	0,76
S95	14,87	115,00	300	0,15	4,52	1,51	0,67
S96	57,77	3,30	300	0,12	9,45	3,15	0,18
S97	50,02	31,60	300	1,11	15,99	5,33	0,76
S98	55,88	32,00	300	1,00	15,23	5,08	0,74
S99	39,16	50,00	300	0,89	12,91	4,30	0,84
S100	51,84	88,00	300	0,81	10,79	3,60	1,00
S101	27,87	160,00	300	0,70	8,76	2,92	1,19
S102	19,74	125,00	300	0,65	8,93	2,98	1,06

PROJEKT IZRADIO: PRE – CON d.o.o. VARAŽDIN, Hrv. branitelj 7 OIB: 51808332482	Naziv zahvata u prostoru: SUSTAV ODVODNJE SANITARNIH OTPADNIH VODA AGLOMERACIJE ŽAROVNICA		Podnositelj zahvata: IVKOM-VODE d.o.o., IVANEC		
	Projektant: B.PREMUŽIĆ, dipl.ing.građ.	Projekt: IDEJNI - GRAĐEVINSKI	Mjesto i datum izrade: Varaždin, 11.2020.	Oz .proj.: ID-42/20	List: 34

▲ Naziv	Duljina dionice [m]	Pad [%]	Nazivni promjer cijevi [mm]	Ukupni protok [l/s]	Visina ispunjeno sti [mm]	Postotak ispunjeno sti [%]	Brzina [m/s]
S103	22,83	130,00	300	0,61	8,58	2,86	1,06
S104	21,33	130,00	300	0,56	8,26	2,75	1,03
S105	25,97	150,00	300	0,52	7,69	2,56	1,06
S106	5,13	150,00	300	0,46	7,31	2,44	1,03
S107	5,02	150,00	300	0,45	7,23	2,41	1,02
S108	23,97	130,00	300	0,44	7,40	2,47	0,96
S109	49,98	42,00	300	0,40	9,16	3,05	0,62
S110	50,00	70,00	300	0,29	7,05	2,35	0,69
S111	49,97	70,00	300	0,19	5,79	1,93	0,61
S112	44,30	72,00	300	0,09	4,00	1,33	0,49
S113	43,02	16,35	300	1,21	19,54	6,51	0,62
S114	59,83	16,35	300	1,12	18,85	6,28	0,60
S115	46,99	16,35	300	1,00	17,83	5,94	0,58
S116	52,16	16,35	300	0,11	6,17	2,06	0,30
S117	49,98	22,13	300	0,80	14,89	4,96	0,61
S118	50,00	46,00	300	0,69	11,71	3,90	0,76
S119	40,00	40,00	300	0,59	11,22	3,74	0,69
S120	49,97	40,00	300	0,51	10,46	3,49	0,66
S121	49,99	120,00	300	0,41	7,26	2,42	0,91
S122	49,96	145,00	300	0,31	6,08	2,03	0,90
S123	22,54	106,00	300	0,21	5,39	1,80	0,72
S124	16,57	106,00	300	0,16	4,79	1,60	0,66
S125	35,29	110,00	300	0,13	4,24	1,41	0,63
S126	26,71	150,00	300	0,05	2,68	0,89	0,55
S127	46,92	68,13	300	0,61	10,01	3,34	0,84
S128	24,97	68,13	300	0,51	9,23	3,08	0,80
S129	25,05	68,13	300	0,46	8,79	2,93	0,78
S130	49,98	68,13	300	0,41	8,32	2,77	0,75
S131	49,83	90,00	300	0,31	6,81	2,27	0,76
S132	29,33	160,00	300	0,21	4,92	1,64	0,83
S133	22,64	160,00	300	0,15	4,19	1,40	0,75
S134	15,92	175,00	300	0,10	3,45	1,15	0,70
S135	16,43	198,00	300	0,07	2,82	0,94	0,65
S136	17,93	140,00	300	0,04	2,30	0,77	0,48
S137	42,06	3,30	300	14,83	101,61	33,87	0,70
S138	49,91	3,30	300	14,74	101,29	33,76	0,70
S139	36,44	3,30	300	14,64	100,92	33,64	0,70
S140	48,57	3,30	300	13,89	98,11	32,70	0,69
S141	49,99	3,30	300	13,79	97,74	32,58	0,69
S142	49,98	3,30	300	13,69	97,35	32,45	0,69
S143	50,00	3,30	300	13,59	96,96	32,32	0,69



<b>PROJEKT IZRADIO:</b> PRE – CON d.o.o. VARAŽDIN, Hrv. branitelj 7 OIB: 51808332482	Naziv zahvata u prostoru: SUSTAV ODVODNJE SANITARNIH OTPADNIH VODA AGLOMERACIJE ŽAROVNICA		Podnositelj zahvata: IVKOM-VODE d.o.o., IVANEC		
	Projektant: B.PREMUŽIĆ, dipl.ing.građ.	Projekt: IDEJNI - GRAĐEVINSKI	Mjesto i datum izrade: Varaždin, 11.2020.	Oz .proj.: ID-42/20	List: 35

▲ Naziv	Duljina dionice [m]	Pad [%]	Nazivni promjer cijevi [mm]	Ukupni protok [l/s]	Visina ispu njeno sti [mm]	Postotak ispu njeno sti [%]	Brzina [m/s]
S144	49,77	3,30	300	13,48	96,58	32,19	0,69
S145	38,16	3,30	300	13,38	96,19	32,06	0,68
S146	56,58	3,30	300	9,62	80,89	26,96	0,63
S147	48,58	3,30	300	8,32	75,04	25,01	0,60
S148	57,00	3,30	300	8,22	74,59	24,86	0,60
S149	56,98	3,30	300	8,10	74,04	24,68	0,60
S150	49,00	3,30	300	7,38	70,58	23,53	0,58
S151	49,96	3,30	300	7,28	70,09	23,36	0,58
S152	49,91	3,30	300	7,18	69,59	23,20	0,58
S153	49,88	3,30	300	7,07	69,09	23,03	0,57
S154	49,98	3,30	300	6,97	68,58	22,86	0,57
S155	28,70	5,98	300	6,87	58,49	19,50	0,71
S156	21,71	5,98	300	6,81	58,24	19,41	0,71
S157	49,31	5,98	300	6,77	58,05	19,35	0,71
S158	49,89	5,98	300	6,67	57,61	19,20	0,70
S159	39,99	15,00	300	6,57	45,41	15,14	0,97
S160	57,53	15,00	300	6,48	45,14	15,05	0,97
S161	44,73	15,00	300	6,03	43,53	14,51	0,95
S162	45,00	15,00	300	5,93	43,21	14,40	0,95
S163	44,00	42,00	300	5,84	33,29	11,10	1,36
S164	47,98	3,30	300	5,36	60,02	20,01	0,53
S165	50,00	3,30	300	5,26	59,47	19,82	0,53
S166	49,96	3,30	300	5,16	58,88	19,63	0,53
S167	27,45	3,30	300	5,06	58,30	19,43	0,52
S168	36,41	8,81	300	0,68	17,23	5,74	0,42
S169	17,44	9,00	300	0,61	16,22	5,41	0,41
S170	17,49	9,00	300	0,57	15,76	5,25	0,40
S171	44,66	40,00	300	0,53	10,69	3,56	0,67
S172	49,90	72,00	300	0,44	8,51	2,84	0,78
S173	49,56	80,00	300	0,34	7,34	2,45	0,75
S174	49,99	100,00	300	0,24	5,92	1,97	0,74
S175	49,26	100,00	300	0,14	4,55	1,52	0,63
S176	19,29	70,00	300	0,04	2,75	0,92	0,38
S177	63,77	39,11	300	1,19	15,72	5,24	0,84
S178	49,95	65,00	300	1,06	13,17	4,39	0,97
S179	51,54	80,00	300	0,95	11,94	3,98	1,01
S180	52,12	30,00	300	0,54	11,55	3,85	0,61
S181	36,15	3,00	300	0,44	18,12	6,04	0,25
S182	19,74	3,00	300	0,37	16,60	5,53	0,24
S183	32,58	3,00	300	0,33	15,71	5,24	0,23
S184	51,79	10,79	300	0,26	10,35	3,45	0,34

<b>PROJEKT IZRADIO:</b> <b>PRE – CON d.o.o.</b> <b>VARAŽDIN, Hrv. branitelj 7</b> <b>OIB: 51808332482</b>	<b>Naziv zahvata u prostoru:</b> <b>SUSTAV ODVODNJE SANITARNIH OTPADNIH VODA</b> <b>AGLOMERACIJE ŽAROVNICA</b>		<b>Podnositelj zahvata:</b> <b>IVKOM-VODE d.o.o., IVANEC</b>		
	<b>Projektant:</b> <b>B.PREMUŽIĆ, dipl.ing.građ.</b>	<b>Projekt:</b> <b>IDEJNI - GRAĐEVINSKI</b>	<b>Mjesto i datum izrade:</b> <b>Varaždin, 11.2020.</b>	<b>Oz .proj.:</b> <b>ID-42/20</b>	<b>List:</b> <b>36</b>

▲ Naziv	Duljina dionice [m]	Pad [%]	Nazivni promjer cijevi [mm]	Ukupni protok [l/s]	Visina ispunjeno sti [mm]	Postotak ispunjeno sti [%]	Brzina [m/s]
S185	51,49	175,00	300	0,15	4,17	1,39	0,78
S186	23,86	195,00	300	0,05	2,41	0,80	0,59
S187	49,80	26,19	300	0,61	12,58	4,19	0,60
S188	39,85	25,00	300	0,51	11,66	3,89	0,56
S189	59,80	55,00	300	0,43	8,90	2,97	0,70
S190	8,23	75,00	300	0,30	7,05	2,35	0,71
S191	16,78	75,00	300	0,29	6,87	2,29	0,70
S192	25,03	75,00	300	0,25	6,48	2,16	0,67
S193	49,99	85,00	300	0,20	5,68	1,89	0,66
S194	49,55	95,00	300	0,10	3,95	1,32	0,56
S195	42,67	94,03	300	0,34	7,06	2,35	0,80
S196	36,62	95,00	300	0,26	6,15	2,05	0,73
S197	30,00	95,00	300	0,18	5,20	1,73	0,66
S198	39,92	72,00	300	0,12	4,57	1,52	0,53
S199	18,79	10,00	300	0,04	4,26	1,42	0,19
S200	17,57	104,20	300	0,40	7,40	2,47	0,86
S201	18,71	104,20	300	0,36	7,07	2,36	0,84
S202	36,54	140,00	300	0,32	6,27	2,09	0,90
S203	9,43	195,00	300	0,25	5,10	1,70	0,94
S204	5,40	195,00	300	0,23	4,91	1,64	0,92
S205	23,14	199,00	300	0,22	4,78	1,59	0,91
S206	21,03	170,00	300	0,17	4,42	1,47	0,80
S207	9,44	165,00	300	0,13	3,89	1,30	0,73
S208	6,60	165,00	300	0,11	3,61	1,20	0,70
S209	22,67	75,00	300	0,10	4,08	1,36	0,51
S210	11,73	85,00	300	0,05	2,93	0,98	0,44
S211	12,74	85,00	300	0,03	2,21	0,74	0,37
S212	40,00	28,58	300	0,31	8,88	2,96	0,50
S213	39,86	45,00	300	0,22	6,89	2,30	0,54
S214	33,39	80,00	300	0,14	4,85	1,62	0,58
S215	15,45	135,00	300	0,07	3,17	1,06	0,58
S216	21,29	105,00	300	0,04	2,63	0,88	0,46
S217	35,77	29,78	300	2,55	24,23	8,08	0,95
S218	50,00	30,00	300	2,48	23,85	7,95	0,94
S219	54,99	15,00	300	2,38	27,65	9,22	0,73
S220	49,93	69,41	300	0,94	12,24	4,08	0,96
S221	49,99	70,00	300	0,83	11,56	3,85	0,93
S222	54,98	112,00	300	0,54	8,42	2,81	0,97
S223	49,90	110,00	300	0,43	7,58	2,53	0,90
S224	49,86	90,00	300	0,33	7,01	2,34	0,77
S225	18,74	105,00	300	0,23	5,70	1,90	0,74

<b>PROJEKT IZRADIO:</b> PRE – CON d.o.o. VARAŽDIN, Hrv. branitelj 7 OIB: 51808332482	Naziv zahvata u prostoru: SUSTAV ODVODNJE SANITARNIH OTPADNIH VODA AGLOMERACIJE ŽAROVNICA		Podnositelj zahvata: IVKOM-VODE d.o.o., IVANEC		
	Projektant: B.PREMUŽIĆ, dipl.ing.građ.	Projekt: IDEJNI - GRAĐEVINSKI	Mjesto i datum izrade: Varaždin, 11.2020.	Oz .proj.: ID-42/20	List: 37

▲ Naziv	Duljina dionice [m]	Pad [%]	Nazivni promjer cijevi [mm]	Ukupni protok [l/s]	Visina ispunjeno sti [mm]	Postotak ispunjeno sti [%]	Brzina [m/s]
S226	11,24	105,00	300	0,19	5,19	1,73	0,70
S227	34,60	20,00	300	0,17	7,25	2,42	0,37
S228	47,01	83,00	300	0,10	3,98	1,33	0,52
S229	7,52	3,30	300	5,07	58,38	19,46	0,52
S230	19,13	3,30	300	2,15	38,19	12,73	0,41
S231	19,39	3,30	300	2,11	37,86	12,62	0,41
S232	36,85	3,30	300	2,07	37,51	12,50	0,41
S233	35,82	3,30	300	1,71	34,12	11,37	0,38
S234	17,94	3,30	300	1,63	33,40	11,13	0,38
S235	14,37	3,30	300	1,60	33,04	11,01	0,38
S236	54,35	3,30	300	1,57	32,74	10,91	0,38
S237	54,88	3,30	300	1,46	31,60	10,53	0,37
S238	54,98	3,30	300	1,35	30,39	10,13	0,36
S239	54,90	8,72	300	1,23	23,00	7,67	0,50
S240	49,86	8,72	300	1,12	21,97	7,32	0,48
S241	51,96	10,00	300	1,02	20,31	6,77	0,49
S242	21,37	20,00	300	0,74	14,77	4,92	0,58
S243	14,24	20,00	300	0,70	14,35	4,78	0,57
S244	23,99	35,00	300	0,67	12,29	4,10	0,68
S245	49,98	40,00	300	0,62	11,48	3,83	0,70
S246	49,98	36,00	300	0,52	10,82	3,61	0,64
S247	46,57	36,00	300	0,42	9,75	3,25	0,60
S248	15,30	60,00	300	0,32	7,65	2,55	0,67
S249	50,00	112,00	300	0,29	6,30	2,10	0,81
S250	35,18	105,00	300	0,19	5,21	1,74	0,70
S251	11,88	60,00	300	0,12	4,76	1,59	0,50
S252	10,01	60,00	300	0,09	4,28	1,43	0,47
S253	36,55	104,00	300	0,07	3,36	1,12	0,53
S254	37,88	17,00	300	0,29	9,82	3,27	0,41
S255	11,25	17,00	300	0,21	8,49	2,83	0,38
S256	9,04	17,00	300	0,19	8,04	2,68	0,37
S257	36,08	108,00	300	0,17	4,94	1,65	0,68
S258	17,94	108,00	300	0,10	3,81	1,27	0,58
S259	17,70	198,00	300	0,06	2,69	0,90	0,63
S260	13,10	198,00	300	0,03	1,90	0,63	0,51
S261	6,89	52,98	300	0,17	5,88	1,96	0,53
S262	38,09	80,00	300	0,16	5,10	1,70	0,60
S263	40,02	75,00	300	0,08	3,78	1,26	0,48
S264	14,87	4,98	300	2,90	39,95	13,32	0,52
S265	29,60	4,98	300	2,87	39,75	13,25	0,52
S266	10,53	4,98	300	2,81	39,33	13,11	0,51

<b>PROJEKT IZRADIO:</b> PRE – CON d.o.o. VARAŽDIN, Hrv. branitelj 7 OIB: 51808332482	Naziv zahvata u prostoru: SUSTAV ODVODNJE SANITARNIH OTPADNIH VODA AGLOMERACIJE ŽAROVNICA		Podnositelj zahvata: IVKOM-VODE d.o.o., IVANEC		
	Projektant: B.PREMUŽIĆ, dipl.ing.građ.	Projekt: IDEJNI - GRAĐEVINSKI	Mjesto i datum izrade: Varaždin, 11.2020.	Oz .proj.: ID-42/20	List: 38

▲ Naziv	Duljina dionice [m]	Pad [%]	Nazivni promjer cijevi [mm]	Ukupni protok [l/s]	Visina ispu njeno sti [mm]	Postotak ispu njeno sti [%]	Brzina [m/s]
S267	22,16	4,00	300	2,74	41,02	13,67	0,47
S268	9,18	4,00	300	2,70	40,68	13,56	0,47
S269	10,27	4,00	300	2,66	40,43	13,48	0,47
S270	13,81	4,00	300	2,64	40,27	13,42	0,47
S271	23,38	4,00	300	2,61	40,06	13,35	0,47
S272	11,91	8,00	300	2,56	33,44	11,15	0,59
S273	13,76	8,00	300	2,54	33,29	11,10	0,59
S274	15,64	8,00	300	2,51	33,11	11,04	0,59
S275	13,33	8,00	300	2,48	32,90	10,97	0,59
S276	27,79	13,00	300	2,45	29,06	9,69	0,70
S277	19,88	13,00	300	2,39	28,74	9,58	0,69
S278	9,14	13,00	300	2,35	28,50	9,50	0,69
S279	4,70	13,00	300	2,34	28,39	9,46	0,69
S280	17,04	30,00	300	1,77	20,28	6,76	0,86
S282	5,32	30,00	300	1,78	20,34	6,78	0,86
S283	43,39	3,30	300	0,53	19,37	6,46	0,27
S284	8,77	30,00	300	1,80	20,43	6,81	0,86
S285	42,07	3,30	300	0,44	17,75	5,92	0,26
S286	23,66	4,00	300	2,79	41,37	13,79	0,47
S287	58,26	3,30	300	0,36	16,01	5,34	0,24
S288	7,54	4,00	300	2,68	40,54	13,51	0,47
S289	56,27	3,30	300	0,24	13,19	4,40	0,22
S290	2,18	8,00	300	2,57	33,47	11,16	0,59
S291	44,23	50,13	300	0,75	11,88	3,96	0,80
S292	60,01	3,30	300	0,12	9,63	3,21	0,18
S293	55,00	5,54	300	0,33	13,55	4,52	0,29
S294	54,73	8,00	300	0,21	10,15	3,38	0,29
S295	50,27	27,00	300	0,10	5,36	1,79	0,36
S296	50,00	20,50	300	1,41	19,92	6,64	0,70
S297	49,99	10,00	300	1,31	22,86	7,62	0,53
S298	39,95	3,00	300	1,20	29,48	9,83	0,34
S299	50,00	3,00	300	0,38	16,85	5,62	0,24
S300	49,83	3,00	300	0,27	14,50	4,83	0,22
S301	51,60	3,00	300	0,17	11,64	3,88	0,19
S302	33,64	3,00	300	0,07	7,49	2,50	0,15
S303	44,65	49,00	300	0,66	11,23	3,74	0,76
S304	20,18	49,00	300	0,46	9,47	3,16	0,69
S305	13,76	75,00	300	0,42	8,18	2,73	0,78
S306	34,82	75,00	300	0,39	7,92	2,64	0,76
S307	23,66	110,00	300	0,32	6,58	2,19	0,82
S308	34,31	160,00	300	0,27	5,60	1,87	0,90

PROJEKT IZRADIO: PRE – CON d.o.o. VARAŽDIN, Hrv. branitelj 7 OIB: 51808332482	Naziv zahvata u prostoru: SUSTAV ODVODNJE SANITARNIH OTPADNIH VODA AGLOMERACIJE ŽAROVNICA		Podnositelj zahvata: IVKOM-VODE d.o.o., IVANEC		
	Projektant: B.PREMUŽIĆ, dipl.ing.građ.	Projekt: IDEJNI - GRAĐEVINSKI	Mjesto i datum izrade: Varaždin, 11.2020.	Oz .proj.: ID-42/20	List: 39

▲ Naziv	Duljina dionice [m]	Pad [%]	Nazivni promjer cijevi [mm]	Ukupni protok [l/s]	Visina ispunjeno sti [mm]	Postotak ispunjeno sti [%]	Brzina [m/s]
S309	31,87	165,00	300	0,20	4,79	1,60	0,83
S310	31,38	150,00	300	0,14	4,08	1,36	0,72
S311	35,13	150,00	300	0,07	3,03	1,01	0,60
S312	50,52	96,80	300	0,19	5,32	1,77	0,68
S313	43,48	145,00	300	0,09	3,37	1,12	0,63
S314	58,17	3,00	300	1,33	30,91	10,30	0,35
S315	52,99	3,00	300	0,70	22,61	7,54	0,29
S316	54,83	3,00	300	0,59	20,85	6,95	0,27
S317	34,96	3,00	300	0,17	11,56	3,85	0,19
S318	49,05	3,00	300	0,10	8,95	2,98	0,16
S319	32,63	48,15	300	0,31	7,84	2,61	0,61
S320	39,82	106,00	300	0,24	5,82	1,94	0,75
S321	20,48	135,00	300	0,16	4,49	1,50	0,72
S322	31,48	195,00	300	0,12	3,57	1,19	0,75
S323	25,59	155,00	300	0,05	2,61	0,87	0,55
S324	49,77	91,90	300	0,51	8,62	2,87	0,89
S325	49,94	91,00	300	0,41	7,79	2,60	0,83
S326	13,65	130,00	300	0,31	6,28	2,09	0,87
S327	11,22	130,00	300	0,28	6,01	2,00	0,85
S328	14,65	160,00	300	0,26	5,52	1,84	0,89
S329	49,80	64,00	300	0,23	6,44	2,15	0,62
S330	23,49	98,29	300	0,13	4,42	1,47	0,61
S331	26,44	98,29	300	0,08	3,57	1,19	0,53
S332	14,04	73,00	300	0,03	2,37	0,79	0,36
S333	49,99	10,00	300	3,69	37,81	12,60	0,71
S334	31,32	12,00	300	3,59	35,66	11,89	0,76
S335	28,70	12,00	300	3,52	35,35	11,78	0,75
S336	33,28	7,00	300	3,46	40,04	13,35	0,62
S337	26,78	7,00	300	3,40	39,65	13,22	0,61
S338	23,56	23,89	300	2,06	23,04	7,68	0,82
S339	25,57	23,89	300	2,01	22,78	7,59	0,82
S340	27,29	63,00	300	1,96	17,81	5,94	1,15
S341	22,46	63,00	300	1,90	17,56	5,85	1,14
S342	49,98	55,00	300	1,86	17,94	5,98	1,08
S343	48,46	45,00	300	1,75	18,32	6,11	0,99
S344	12,88	99,00	300	1,66	14,76	4,92	1,29
S345	22,11	85,00	300	1,63	15,19	5,06	1,21
S346	15,49	85,00	300	1,58	14,99	5,00	1,20
S347	35,58	55,00	300	1,55	16,47	5,49	1,02
S348	27,11	30,00	300	1,48	18,62	6,21	0,81
S349	24,42	30,00	300	1,43	18,28	6,09	0,80

PROJEKT IZRADIO: PRE – CON d.o.o. VARAŽDIN, Hrv. branitelj 7 OIB: 51808332482	Naziv zahvata u prostoru: SUSTAV ODVODNJE SANITARNIH OTPADNIH VODA AGLOMERACIJE ŽAROVNICA		Podnositelj zahvata: IVKOM-VODE d.o.o., IVANEC		
	Projektant: B.PREMUŽIĆ, dipl.ing.građ.	Projekt: IDEJNI - GRAĐEVINSKI	Mjesto i datum izrade: Varaždin, 11.2020.	Oz .proj.: ID-42/20	List: 40

▲ Naziv	Duljina dionice [m]	Pad [%]	Nazivni promjer cijevi [mm]	Ukupni protok [l/s]	Visina ispunjeno sti [mm]	Postotak ispunjeno sti [%]	Brzina [m/s]
S350	33,65	37,00	300	1,38	17,09	5,70	0,86
S351	51,81	37,00	300	1,31	16,68	5,56	0,85
S352	52,43	78,00	300	1,20	13,40	4,47	1,08
S353	51,25	75,00	300	1,09	12,94	4,31	1,03
S354	29,02	47,00	300	0,99	13,81	4,60	0,85
S355	33,09	25,00	300	0,93	15,59	5,20	0,67
S356	40,58	3,30	300	0,86	24,52	8,17	0,32
S357	41,56	3,30	300	0,78	23,36	7,79	0,31
S358	52,14	3,30	300	0,61	20,78	6,93	0,29
S359	55,89	12,00	300	0,51	13,91	4,64	0,43
S360	54,96	42,00	300	0,39	9,12	3,04	0,62
S361	55,67	149,00	300	0,28	5,79	1,93	0,89
S362	47,77	149,00	300	0,17	4,51	1,50	0,76
S363	34,45	41,00	300	0,07	4,06	1,35	0,37
S364	46,87	5,00	300	1,28	26,83	8,94	0,41
S365	37,22	30,00	300	1,19	16,76	5,59	0,76
S366	26,22	3,30	300	1,11	27,71	9,24	0,34
S367	36,79	3,30	300	1,06	27,06	9,02	0,34
S368	24,26	3,30	300	0,98	26,12	8,71	0,33
S369	52,00	3,30	300	0,94	25,48	8,49	0,32
S370	58,43	46,00	300	0,83	12,74	4,25	0,80
S371	58,83	199,00	300	0,71	8,36	2,79	1,29
S372	46,69	166,00	300	0,59	7,99	2,66	1,14
S373	60,00	145,00	300	0,50	7,60	2,53	1,03
S374	39,31	122,00	300	0,37	6,93	2,31	0,90
S375	10,16	104,00	300	0,29	6,43	2,14	0,79
S376	30,50	104,00	300	0,27	6,21	2,07	0,77
S377	39,99	3,30	300	0,21	12,49	4,16	0,21
S378	35,38	3,30	300	0,13	9,90	3,30	0,18
S379	28,34	3,30	300	0,06	6,76	2,25	0,14
S380	9,19	119,68	300	0,11	3,86	1,29	0,62
S381	25,37	116,00	300	0,09	3,56	1,19	0,58
S382	18,44	195,00	300	0,04	2,17	0,72	0,55
S386	41,56	3,30	300	0,70	22,11	7,37	0,30

Tablica 8. Hidraulički proračun Etape 2 (sliv Žarovnica)

PROJEKT IZRADIO: PRE – CON d.o.o. VARAŽDIN, Hrv. branitelj 7 OIB: 51808332482	Naziv zahvata u prostoru: SUSTAV ODVODNJE SANITARNIH OTPADNIH VODA AGLOMERACIJE ŽAROVNICA		Podnositelj zahvata: IVKOM-VODE d.o.o., IVANEC		
	Projektant: B.PREMUŽIĆ, dipl.ing.građ.	Projekt: IDEJNI - GRAĐEVINSKI	Mjesto i datum izrade: Varaždin, 11.2020.	Oz .proj.: ID-42/20	List: 41

## Hidrauličko dimenzioniranje precrpnih stanica

### **Precrpnja stanica PS 1**

Odabran je cjevovod PE-HD 100 DN 90/79 mm; L=238,0 m;

$$Q_m = 5,0 \text{ l/s}$$

$$v = 1,25 \text{ m/s}$$

$$H_{\text{geod.}} = 220,23 - 220,10 = 0,13 \text{ m}$$

$$H_{\text{lin.}} = 0,0155 \text{ mv.s./m} \times 238,0 \text{ m} = 3,57 \text{ m}$$

$$H_{\text{lok.}} = \sum \xi \times v^2 / 2g = 3,14 \times 1,25^2 / 2g = 0,25 \text{ m}$$

$$H_{\text{man}} = H_{\text{geod.}} + H_{\text{lin.}} + H_{\text{lok.}} = 0,13 \text{ m} + 3,57 \text{ m} + 0,25 \text{ m} = 3,82 \text{ m}$$

$$\text{ODABRANO: } H_{\text{man}} = 5,0 \text{ m}$$

$$P = 1,0 \text{ kW}$$

Dimenzioniranje sabirnog bazena precrpnje stanice izvršeno je prema izrazu:

$$V = Q \times 0,9/n = 5,0 \text{ l/s} \times 0,9/10 = 0,45 \text{ m}^3$$

$$\text{- usvojeno: } V = 1,9 \text{ m}^3$$

V - volumen sabirnog bazena (m<sup>3</sup>)

Q – crpljena količina vode (l/s)

n – broj ukapčanja crpke u satu

### **Precrpnja stanica PS 2**

Odabran je cjevovod PE-HD 100 DN 90/79 mm; L=17,0 m;

$$Q_m = 5,0 \text{ l/s}$$

$$v = 1,25 \text{ m/s}$$

$$H_{\text{geod.}} = 223,06 - 219,60 = 3,46 \text{ m}$$

$$H_{\text{lin.}} = 0,0155 \text{ mv.s./m} \times 17,0 \text{ m} = 0,26 \text{ m}$$

$$H_{\text{lok.}} = \sum \xi \times v^2 / 2g = 3,14 \times 1,25^2 / 2g = 0,25 \text{ m}$$

$$H_{\text{man}} = H_{\text{geod.}} + H_{\text{lin.}} + H_{\text{lok.}} = 3,46 \text{ m} + 0,26 \text{ m} + 0,25 \text{ m} = 3,97 \text{ m}$$

$$\text{ODABRANO: } H_{\text{man}} = 5,0 \text{ m}$$

$$P = 1,0 \text{ kW}$$

Dimenzioniranje sabirnog bazena precrpnje stanice izvršeno je prema izrazu:

$$V = Q \times 0,9/n = 5,0 \text{ l/s} \times 0,9/10 = 0,45 \text{ m}^3$$

$$\text{- usvojeno: } V = 1,9 \text{ m}^3$$

V - volumen sabirnog bazena (m<sup>3</sup>)

Q – crpljena količina vode (l/s)

n – broj ukapčanja crpke u satu

PROJEKT IZRADIO: PRE – CON d.o.o. VARAŽDIN, Hrv. branitelj 7 OIB: 51808332482	Naziv zahvata u prostoru: SUSTAV ODVODNJE SANITARNIH OTPADNIH VODA AGLOMERACIJE ŽAROVNICA		Podnositelj zahvata: IVKOM-VODE d.o.o., IVANEC		
	Projektant: B.PREMUŽIĆ, dipl.ing.građ.	Projekt: IDEJNI - GRAĐEVINSKI	Mjesto i datum izrade: Varaždin, 11.2020.	Oz .proj.: ID-42/20	List: 42

### **Precrpna stanica PS 3**

Odabran je cjevovod PE-HD 100 DN 90/79 mm; L=60,0 m;

$Q_m = 5,0 \text{ l/s}$

$v = 1,25 \text{ m/s}$

$H_{\text{geod.}} = 270,00 - 261,43 = 8,57 \text{ m}$

$H_{\text{lin.}} = 0,0155 \text{ mv.s./m} \times 60,0 \text{ m} = 0,90 \text{ m}$

$H_{\text{lok.}} = \sum \xi \times v^2 / 2g = 3,14 \times 1,25^2 / 2g = 0,25 \text{ m}$

$H_{\text{man}} = H_{\text{geod.}} + H_{\text{lin.}} + H_{\text{lok.}} = 8,57 \text{ m} + 0,90 \text{ m} + 0,25 \text{ m} = 9,72 \text{ m}$

ODABRANO:  $H_{\text{man}} = 12,50 \text{ m}$

$P = 3,0 \text{ kW}$

Dimenzioniranje sabirnog bazena precrpne stanice izvršeno je prema izrazu:

$$V = Q \times 0,9/n = 5,0 \text{ l/s} \times 0,9/10 = 0,45 \text{ m}^3$$

- usvojeno:  $V = 1,9 \text{ m}^3$

V - volumen sabirnog bazena ( $\text{m}^3$ )

Q – crpljena količina vode (l/s)

n – broj ukapčanja crpke u satu

### **Precrpna stanica PS 4**

Odabran je cjevovod PE-HD 100 DN 90/79 mm; L=271,0 m;

$Q_m = 5,0 \text{ l/s}$

$v = 1,25 \text{ m/s}$

$H_{\text{geod.}} = 287,42 - 258,00 = 29,42 \text{ m}$

$H_{\text{lin.}} = 0,0155 \text{ mv.s./m} \times 271,0 \text{ m} = 4,07 \text{ m}$

$H_{\text{lok.}} = \sum \xi \times v^2 / 2g = 3,14 \times 1,25^2 / 2g = 0,25 \text{ m}$

$H_{\text{man}} = H_{\text{geod.}} + H_{\text{lin.}} + H_{\text{lok.}} = 29,42 \text{ m} + 4,07 \text{ m} + 0,25 \text{ m} = 33,74 \text{ m}$

ODABRANO:  $H_{\text{man}} = 40,00 \text{ m}$

$P = 8,0 \text{ kW}$

Dimenzioniranje sabirnog bazena precrpne stanice izvršeno je prema izrazu:

$$V = Q \times 0,9/n = 5,0 \text{ l/s} \times 0,9/10 = 0,45 \text{ m}^3$$

- usvojeno:  $V = 1,9 \text{ m}^3$

V - volumen sabirnog bazena ( $\text{m}^3$ )

Q – crpljena količina vode (l/s)

n – broj ukapčanja crpke u satu



PROJEKT IZRADIO: PRE – CON d.o.o. VARAŽDIN, Hrv. branitelj 7 OIB: 51808332482	Naziv zahvata u prostoru: SUSTAV ODVODNJE SANITARNIH OTPADNIH VODA AGLOMERACIJE ŽAROVNICA		Podnositelj zahvata: IVKOM-VODE d.o.o., IVANEC		
	Projektant: B.PREMUŽIĆ, dipl.ing.građ.	Projekt: IDEJNI - GRAĐEVINSKI	Mjesto i datum izrade: Varaždin, 11.2020.	Oz .proj.: ID-42/20	List: 43

### **Precrpna stanica PS 5**

Odabran je cjevovod PE-HD 100 DN 90/79 mm; L=105,0 m;

$Q_m = 5,0 \text{ l/s}$

$v = 1,25 \text{ m/s}$

$H_{\text{geod.}} = 267,66 - 255,20 = 12,46 \text{ m}$

$H_{\text{lin.}} = 0,0155 \text{ mv.s./m} \times 105,0 \text{ m} = 1,58 \text{ m}$

$H_{\text{lok.}} = \sum \xi \times v^2 / 2g = 3,14 \times 1,25^2 / 2g = 0,25 \text{ m}$

$H_{\text{man}} = H_{\text{geod.}} + H_{\text{lin.}} + H_{\text{lok.}} = 12,46 \text{ m} + 1,58 \text{ m} + 0,25 \text{ m} = 14,29 \text{ m}$

ODABRANO:  $H_{\text{man}} = 18,00 \text{ m}$

$P = 4,0 \text{ kW}$

Dimenzioniranje sabirnog bazena precrpne stanice izvršeno je prema izrazu:

$$V = Q \times 0,9/n = 5,0 \text{ l/s} \times 0,9/10 = 0,45 \text{ m}^3$$

- usvojeno:  $V = 1,9 \text{ m}^3$

V - volumen sabirnog bazena ( $\text{m}^3$ )

Q – crpljena količina vode (l/s)

n – broj ukapčanja crpke u satu

### **Precrpna stanica PS 6**

Odabran je cjevovod PE-HD 100 DN 90/79 mm; L=341,0 m;

$Q_m = 5,0 \text{ l/s}$

$v = 1,25 \text{ m/s}$

$H_{\text{geod.}} = 215,72 - 212,70 = 3,02 \text{ m}$

$H_{\text{lin.}} = 0,0155 \text{ mv.s./m} \times 341,0 \text{ m} = 5,12 \text{ m}$

$H_{\text{lok.}} = \sum \xi \times v^2 / 2g = 3,14 \times 1,25^2 / 2g = 0,25 \text{ m}$

$H_{\text{man}} = H_{\text{geod.}} + H_{\text{lin.}} + H_{\text{lok.}} = 3,02 \text{ m} + 5,12 \text{ m} + 0,25 \text{ m} = 8,39 \text{ m}$

ODABRANO:  $H_{\text{man}} = 10,00 \text{ m}$

$P = 3,0 \text{ kW}$

Dimenzioniranje sabirnog bazena precrpne stanice izvršeno je prema izrazu:

$$V = Q \times 0,9/n = 5,0 \text{ l/s} \times 0,9/10 = 0,45 \text{ m}^3$$

- usvojeno:  $V = 1,9 \text{ m}^3$

V - volumen sabirnog bazena ( $\text{m}^3$ )

Q – crpljena količina vode (l/s)

n – broj ukapčanja crpke u satu

PROJEKT IZRADIO: PRE – CON d.o.o. VARAŽDIN, Hrv. branitelj 7 OIB: 51808332482	Naziv zahvata u prostoru: SUSTAV ODVODNJE SANITARNIH OTPADNIH VODA AGLOMERACIJE ŽAROVNICA		Podnositelj zahvata: IVKOM-VODE d.o.o., IVANEC		
	Projektant: B.PREMUŽIĆ, dipl.ing.građ.	Projekt: IDEJNI - GRAĐEVINSKI	Mjesto i datum izrade: Varaždin, 11.2020.	Oz .proj.: ID-42/20	List: 44

### **Precrpna stanica PS 7**

Odabran je cjevovod PE-HD 100 DN 90/79 mm; L=210,0 m;

$Q_m = 5,0$  l/s

$v = 1,25$  m/s

$H_{geod.} = 221,85 - 217,44 = 4,40$  m

$H_{lin.} = 0,0155$  mv.s./m x 210,0 m = 3,15 m

$H_{lok.} = \sum \xi \times v^2 / 2g = 3,14 \times 1,25^2 / 2g = 0,25$  m

$H_{man} = H_{geod.} + H_{lin.} + H_{lok.} = 4,40$  m + 3,15 m + 0,25 m = 7,81 m

ODABRANO:  $H_{man} = 10,00$  m

$P = 3,0$  kW

Dimenzioniranje sabirnog bazena precrpne stanice izvršeno je prema izrazu:

$$V = Q \times 0,9/n = 5,0 \text{ l/s} \times 0,9/10 = 0,45 \text{ m}^3$$

- usvojeno:  $V = 1,9 \text{ m}^3$

V - volumen sabirnog bazena ( $\text{m}^3$ )

Q – crpljena količina vode (l/s)

n – broj ukapčanja crpke u satu

### **Precrpna stanica PS 8**

Odabran je cjevovod PE-HD 100 DN 90/79 mm; L=397,0 m;

$Q_m = 5,0$  l/s

$v = 1,25$  m/s

$H_{geod.} = 227,17 - 219,80 = 7,37$  m

$H_{lin.} = 0,0155$  mv.s./m x 397,0 m = 5,96 m

$H_{lok.} = \sum \xi \times v^2 / 2g = 3,14 \times 1,25^2 / 2g = 0,25$  m

$H_{man} = H_{geod.} + H_{lin.} + H_{lok.} = 7,37$  m + 5,96 m + 0,25 m = 13,58 m

ODABRANO:  $H_{man} = 17,00$  m

$P = 4,0$  kW

Dimenzioniranje sabirnog bazena precrpne stanice izvršeno je prema izrazu:

$$V = Q \times 0,9/n = 5,0 \text{ l/s} \times 0,9/10 = 0,45 \text{ m}^3$$

- usvojeno:  $V = 1,9 \text{ m}^3$

V - volumen sabirnog bazena ( $\text{m}^3$ )

Q – crpljena količina vode (l/s)

n – broj ukapčanja crpke u satu

PROJEKT IZRADIO: PRE – CON d.o.o. VARAŽDIN, Hrv. branitelj 7 OIB: 51808332482	Naziv zahvata u prostoru: SUSTAV ODVODNJE SANITARNIH OTPADNIH VODA AGLOMERACIJE ŽAROVNICA		Podnositelj zahvata: IVKOM-VODE d.o.o., IVANEC		
	Projektant: B.PREMUŽIĆ, dipl.ing.građ.	Projekt: IDEJNI - GRAĐEVINSKI	Mjesto i datum izrade: Varaždin, 11.2020.	Oz .proj.: ID-42/20	List: 45

### **Precrpna stanica PS 9**

Odabran je cjevovod PE-HD 100 DN 90/79 mm; L=31,0 m;

$Q_m = 5,0 \text{ l/s}$

$v = 1,25 \text{ m/s}$

$H_{\text{geod.}} = 219,80 - 218,06 = 1,74 \text{ m}$

$H_{\text{lin.}} = 0,0155 \text{ mv.s./m} \times 31,0 \text{ m} = 0,47 \text{ m}$

$H_{\text{lok.}} = \sum \xi \times v^2 / 2g = 3,14 \times 1,25^2 / 2g = 0,25 \text{ m}$

$H_{\text{man}} = H_{\text{geod.}} + H_{\text{lin.}} + H_{\text{lok.}} = 1,74 \text{ m} + 0,47 \text{ m} + 0,25 \text{ m} = 2,46 \text{ m}$

ODABRANO:  $H_{\text{man}} = 3,00 \text{ m}$

$P = 1,0 \text{ kW}$

Dimenzioniranje sabirnog bazena precrpne stanice izvršeno je prema izrazu:

$$V = Q \times 0,9/n = 5,0 \text{ l/s} \times 0,9/10 = 0,45 \text{ m}^3$$

- usvojeno:  $V = 1,9 \text{ m}^3$

V – volumen sabirnog bazena ( $\text{m}^3$ )

Q – crpljena količina vode (l/s)

n – broj ukapčanja crpke u satu

U Varaždinu, studeni 2020.

Projektant:  
Blaženko Premužić, dipl.ing.građ.

HRVATSKA KOMORA INŽENJERA GRAĐEVINARSTVA  
Blaženko Premužić  
dipl. ing. građ.  
Ovlašteni inženjer građevinarstva  
G 4108

<b>PROJEKT IZRADIO:</b> PRE – CON d.o.o. VARAŽDIN, Hrv. branitelj 7 OIB: 51808332482	<b>Naziv zahvata u prostoru:</b> SUSTAV ODVODNJE SANITARNIH OTPADNIH VODA AGLOMERACIJE ŽAROVNICA		<b>Podnositelj zahvata:</b> IVKOM-VODE d.o.o., IVANEC		
	<b>Projektant:</b> B.PREMUŽIĆ, dipl.ing.građ.	<b>Projekt:</b> IDEJNI - GRAĐEVINSKI	<b>Mjesto i datum izrade:</b> Varaždin, 11.2020.	<b>Oz. proj.:</b> ID-42/20	<b>List:</b> 46

## GRAFIČKI PRIKAZI



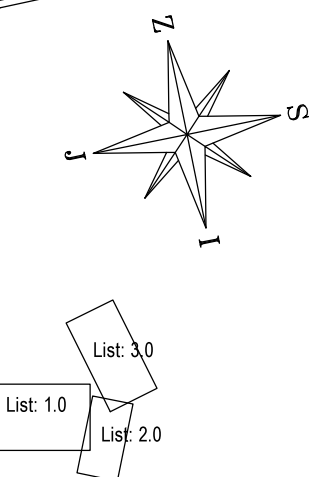


GEODETSKA SITUACIJA STVARNOG STANJA TERENA U VISINSKOM I POLOŽAJNOM SMISLU					Lisť
352	Investitor:	Vrsta projekta:	Číslo elaborata:	Projektopis:	1.0
	Ikom-vode d.o.o. Ivanec	Idejno vještenje	067/2020	HTRS96/TM	1:2000
	Grafičarski i inženjerski:		Datum:		
	SUSTAV ODVOJNE SANITARNIH OTPADNIH VODA AGLOMERACIJE ZARONICA		4.11.2020.		
Izradio:		Ovlašten inženjer geodezije:			
Lovro Gradšer, dipl. ing. geod.		Lovro Gradšer, dipl. ing. geod.			

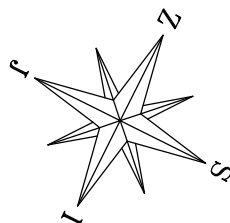




GEODETSKA SITUACIJA STVARNOG STANJA TERENA U VISINSKOM I POLOŽAJNOM SMISLU					List: 2.0
Investitor: Ivkom-vode d.o.o. Ivanec	Vrsta projekta: Idejno rješenje	Oznaka elaborata: 057/2020	Projekcija: HTRS96/TM	Visinski sustav: HVRS71	Mjerilo: 1:2000
Gradjevina i mjesto: SUSTAV ODVODNJE SANITARNIH OTPADNIH VODA AGLOMERACIJE ŽAROVNICA	Datum: 4.11.2020.		Lp		
Izradio: Lovro Građiđer, dipl. ing. geod.	Ovlašteni inženjer geodetije: Lovro Građiđer, dipl. ing. geod.				







Lst: 3.0  
Lst: 1.0  
Lst: 2.0

GEODETSKA SITUACIJA STVARNOG STANJA TERENA U VISINSKOM I POLOŽAJNOM SMISLU						Lst: 3.0
Investitor:	Vrsta projekta:	Oznaka elaborata:	Projekcija:	Visinski sustav:	Mjerilo:	
Ivkorn-vode d.o.o. Ivanec	Idejno rješenje	057/2020	HTRS96/TM	HVRS71	1:2000	
Građevina i mjesto:		Datum:				
SUSTAV ODVOĐNJE SANITARNIH OTPADNIH VODA AGLOMERACIJE ŽARONICA		4.11.2020.				
Izradio:		Ovlašteni inženjer geodezije:				
Lovro Gradšer, dipl. ing. geod.		Lovro Gradšer, dipl. ing. geod.				





**REPUBLIKA HRVATSKA  
DRŽAVNA GEODETSKA UPRAVA  
PODRUČNI URED ZA KATASTAR  
VARAŽDIN  
ODJEL ZA KATASTAR  
NEKRETNINA IVANEC**

IVANEC, 16.11.2020.

**POTVRDA O ZAPRIMANJU**

Potvrđuje se da je dana 16.11.2020. KLASA: 936-03/20-02/21 URBROJ: 15-20-1 zaprimljen Zahtjev za pregled geodetske podloge za potrebe projekta oznake ID-42/20.

**Podnositelj:**

**Ovlašteni geodetski izvoditelj:**

**LOVRO GRADIŠER (RTK INŽENJERING DRUŠTVO S OGRANIČENOM ODGOVORNOŠĆU ZA GEODETSKE USLUGE),  
OIB: 78969247558, TOME MASARIKA 7, 40000 ČAKOVEC**

**Naručitelj elaborata:**

**IVKOM-VODE D.O.O., OIB: 91920869215, ULICA VLADIMIRA NAZORA 96B, IVANEC, HRVATSKA**

Zahtjev zaprimio: Marko Maras, geometar

ovlašteni geodetski referent







**REPUBLIKA HRVATSKA  
DRŽAVNA GEODETSKA UPRAVA  
PODRUČNI URED ZA KATASTAR  
VARAŽDIN  
ODJEL ZA KATASTAR  
NEKRETNINA IVANEC**

IVANEC, 16.11.2020.

**POTVRDA O ZAPRIMANJU**

Potvrđuje se da je dana 16.11.2020. KLASA: 936-03/20-02/22 URBROJ: 15-20-1 zaprimljen Zahtjev za pregled geodetske podloge za potrebe projekta oznake ID-42/20.

**Podnositelj:**

**Ovlašteni geodetski izvoditelj:**

**LOVRO GRADIŠER (RTK INŽENJERING DRUŠTVO S OGRANIČENOM ODGOVORNOŠĆU ZA GEODETSKE USLUGE),  
OIB: 78969247558, TOME MASARIKA 7, 40000 ČAKOVEC**

**Naručitelj elaborata:**

IVKOM-VODE D.O.O., OIB: 91920869215, ULICA VLADIMIRA NAZORA 96B, IVANEC, HRVATSKA

Zahtjev zaprimio: Marko Maras, geometar

ovlašten geodetski referent







RTK inženjering d.o.o.  
za pružanje geodetskih usluga  
T. Masaryka 7, 40000 Čakovec  
Tel: +385 98 872 389  
E-mail: info@rtk-inzenjering.hr  
www.rtk-inzenjering.hr


GEOPORTAL

GEODETSKA SITUACIJA OBUHVATA ZAHVATA U PROSTORU					Lisť
Investitor	Vrsta projekta	Čizma elaborata	Projekcija	Visinski sustav	1:0
Ikrom-vode d.o.o. Ivanec	Idejno rešenje	067/2020	HTRS97TM	HVRS71	1:2000
Graditelja i mjesto:	Datum:				
SUSTAV ODVOJNE SANITARNE OTPADNE VODA AGLOMERACIJE ŽARONICA	4.11.2020.				
Izradio:	Ovlašten inženjer geodezije				
Lovro Gradšćer, dipl. ing. geod.	Lovro Gradšćer, dipl. ing. geod.				





RTK inženjering d.o.o.  
za pružanje geodetskih usluga  
T. Masaryka 7, 40000 Čakovec  
Tel. +385 98 872 369  
E-mail: info@rtk-inzenjering.hr  
www.rtk-inzenjering.hr

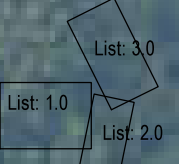



List: 1.0  
List: 2.0  
List: 3.0

GEODETSKA SITUACIJA OBUHVATA ZAHVATA U PROSTORU					List:
					2.0
Investitor:	Vrsta projekta:	Oznaka elaborata:	Projekcija:	Visinski sustav:	Mjerilo:
Ivkom-vode d.o.o. Ivanec	Idejno rješenje	057/2020	HTRS96/TM	HVRS71	1:2000
Građevina i mjesto:		Datum:	M.P.		
SUSTAV ODVOĐNJE SANITARNIH OTPADNIH VODA AGLOMERACIJE ŽAROVNICA		4.11.2020.			
Izradio:	Ovlašteni inženjer geodetije:				
Lovro Građiđer, dipl. ing. geod.	Lovro Građiđer, dipl. ing. geod.				

53





GEODETSKA SITUACIJA OBUHVATA ZAHVATA U PROSTORU

Investitor:	Vrsta projekta:	Oznaka elaborata:	Projekcija:	Visinski sustav:	List:
Ivkorn-vode d.o.o. Ivanec	Idejno rješenje	057/2020	HTRS96/TM	HVRS71	3.0
Gradjevina i mjesto:	Datum:	Mjerilo:			1:2000
SUSTAV ODVOĐENJE SANITARNIH OTPADNIH VODA AGLOMERACIJE ŽARONICA	4.11.2020.				
Izradio:	Ovlašteni inženjer geodetije:				
Lovro Gradišer, dipl. ing. geod.	Lovro Gradišer, dipl. ing. geod.				



# 66KOORDINATE DETALJNIH TOČAKA U HTRS96/TM PROJEKCIJI

K.O. KAMENICA

K.O. JEROVEC

KOORDINATE DETALJNIH TOČAKA U HTRS96/TM PROJEKCIJI			
BR. TOČKE	E (m)	N(m)	NAPOMENA
1	465337.33	5123935.76	Obuhvat zahvata
2	465332.54	5123934.08	Obuhvat zahvata
3	465286.60	5123920.43	Obuhvat zahvata
4	465259.17	5123913.14	Obuhvat zahvata
5	465235.96	5123904.87	Obuhvat zahvata
6	465221.98	5123899.89	Obuhvat zahvata
7	465204.80	5123892.06	Obuhvat zahvata
8	465169.47	5123880.01	Obuhvat zahvata
9	465148.59	5123901.78	Obuhvat zahvata
10	465144.65	5123904.26	Obuhvat zahvata
11	465132.94	5123916.66	Obuhvat zahvata
12	465111.94	5123938.16	Obuhvat zahvata
13	465110.13	5123942.99	Obuhvat zahvata
14	465101.88	5123952.51	Obuhvat zahvata
15	465089.33	5123964.21	Obuhvat zahvata
16	465081.76	5123971.27	Obuhvat zahvata
17	465071.32	5123980.40	Obuhvat zahvata
18	465063.99	5123989.27	Obuhvat zahvata
19	465056.81	5123998.20	Obuhvat zahvata
20	465049.10	5124007.99	Obuhvat zahvata
21	465036.98	5124024.92	Obuhvat zahvata
22	465026.53	5124043.18	Obuhvat zahvata
23	465019.72	5124056.06	Obuhvat zahvata
24	465000.60	5124096.96	Obuhvat zahvata
25	464978.76	5124129.36	Obuhvat zahvata
26	464953.00	5124164.65	Obuhvat zahvata
27	464942.93	5124172.72	Obuhvat zahvata
28	464923.41	5124177.25	Obuhvat zahvata
29	464917.29	5124177.74	Obuhvat zahvata
30	464897.04	5124175.88	Obuhvat zahvata
31	464868.64	5124167.31	Obuhvat zahvata
32	464847.70	5124162.37	Obuhvat zahvata
33	464845.88	5124161.76	Obuhvat zahvata
34	464836.90	5124159.99	Obuhvat zahvata
35	464832.17	5124157.95	Obuhvat zahvata
36	464826.59	5124157.11	Obuhvat zahvata
37	464818.23	5124157.76	Obuhvat zahvata
38	464797.81	5124159.21	Obuhvat zahvata

KOORDINATE DETALJNIH TOČAKA U HTRS96/TM PROJEKCIJI			
BR. TOČKE	E (m)	N(m)	NAPOMENA
39	464765.30	5124160.74	Obuhvat zahvata
40	464713.64	5124162.54	Obuhvat zahvata
41	464699.35	5124162.78	Obuhvat zahvata
42	464680.54	5124165.27	Obuhvat zahvata
43	464680.18	5124163.57	Obuhvat zahvata
44	464686.90	5124152.44	Obuhvat zahvata
45	464691.69	5124144.42	Obuhvat zahvata
46	464697.45	5124134.99	Obuhvat zahvata
47	464703.96	5124121.55	Obuhvat zahvata
48	464707.54	5124109.07	Obuhvat zahvata
49	464709.49	5124101.92	Obuhvat zahvata
50	464711.26	5124095.21	Obuhvat zahvata
51	464713.91	5124086.53	Obuhvat zahvata
52	464721.17	5124070.46	Obuhvat zahvata
53	464728.44	5124054.35	Obuhvat zahvata
54	464731.96	5124046.58	Obuhvat zahvata
55	464733.02	5124041.66	Obuhvat zahvata
56	464734.86	5124025.60	Obuhvat zahvata
57	464734.98	5124022.05	Obuhvat zahvata
58	464736.56	5124010.81	Obuhvat zahvata
59	464737.53	5124003.20	Obuhvat zahvata
60	464738.31	5123995.99	Obuhvat zahvata
61	464738.81	5123991.32	Obuhvat zahvata
62	464740.75	5123978.00	Obuhvat zahvata
63	464746.85	5123957.40	Obuhvat zahvata
64	464747.88	5123953.92	Obuhvat zahvata
65	464750.46	5123945.20	Obuhvat zahvata
66	464758.21	5123931.24	Obuhvat zahvata
67	464768.76	5123911.95	Obuhvat zahvata
68	464775.67	5123899.66	Obuhvat zahvata
69	464793.38	5123866.37	Obuhvat zahvata
70	464812.08	5123830.44	Obuhvat zahvata
71	464841.62	5123773.69	Obuhvat zahvata
72	464842.46	5123772.64	Obuhvat zahvata
73	464853.51	5123758.63	Obuhvat zahvata
74	464893.93	5123704.12	Obuhvat zahvata
75	464916.85	5123669.95	Obuhvat zahvata
76	464919.09	5123665.97	Obuhvat zahvata

KOORDINATE DETALJNIH TOČAKA U HTRS96/TM PROJEKCIJI			
BR. TOČKE	E (m)	N(m)	NAPOMENA
77	464923.54	5123657.96	Obuhvat zahvata
78	464930.86	5123639.25	Obuhvat zahvata
79	464933.75	5123632.40	Obuhvat zahvata
80	464938.83	5123622.42	Obuhvat zahvata
81	464944.52	5123614.69	Obuhvat zahvata
82	464955.50	5123601.76	Obuhvat zahvata
83	464995.61	5123553.60	Obuhvat zahvata
84	465008.71	5123534.14	Obuhvat zahvata
85	465028.05	5123508.09	Obuhvat zahvata
86	465036.75	5123495.46	Obuhvat zahvata
87	465041.88	5123461.12	Obuhvat zahvata
88	465041.93	5123455.26	Obuhvat zahvata
89	465037.67	5123428.82	Obuhvat zahvata
90	465036.83	5123414.06	Obuhvat zahvata
91	465036.09	5123400.95	Obuhvat zahvata
92	465035.37	5123388.43	Obuhvat zahvata
93	465034.93	5123386.51	Obuhvat zahvata
94	465036.55	5123376.64	Obuhvat zahvata
95	465038.95	5123362.07	Obuhvat zahvata
96	465047.46	5123333.21	Obuhvat zahvata
97	465049.07	5123323.54	Obuhvat zahvata
98	465063.37	5123293.21	Obuhvat zahvata
99	465085.82	5123245.85	Obuhvat zahvata
100	465088.90	5123239.14	Obuhvat zahvata
101	465091.86	5123232.89	Obuhvat zahvata
102	465100.84	5123215.52	Obuhvat zahvata
103	465104.44	5123208.44	Obuhvat zahvata
104	465107.82	5123202.05	Obuhvat zahvata
105	465111.31	5123195.43	Obuhvat zahvata
106	465117.79	5123183.38	Obuhvat zahvata
107	465120.80	5123177.95	Obuhvat zahvata
108	465122.28	5123175.18	Obuhvat zahvata
109	465125.53	5123169.28	Obuhvat zahvata
110	465131.63	5123158.18	Obuhvat zahvata
111	465135.00	5123152.45	Obuhvat zahvata
112	465138.98	5123143.13	Obuhvat zahvata
113	465140.65	5123139.66	Obuhvat zahvata
114	465142.55	5123136.33	Obuhvat zahvata
115	465146.88	5123128.76	Obuhvat zahvata
116	465151.25	5123120.85	Obuhvat zahvata
117	465155.84	5123112.54	Obuhvat zahvata

KOORDINATE DETALJNIH TOČAKA U HTRS96/TM PROJEKCIJI			
BR. TOČKE	E (m)	N(m)	NAPOMENA
118	465157.16	5123110.18	Obuhvat zahvata
119	465158.45	5123107.82	Obuhvat zahvata
120	465159.82	5123105.27	Obuhvat zahvata
121	465161.23	5123102.75	Obuhvat zahvata
122	465164.40	5123097.22	Obuhvat zahvata
123	465172.88	5123081.44	Obuhvat zahvata
124	465178.06	5123075.42	Obuhvat zahvata
125	465205.62	5123062.27	Obuhvat zahvata
126	465210.19	5123060.67	Obuhvat zahvata
127	465229.68	5123050.58	Obuhvat zahvata
128	465234.65	5123054.77	Obuhvat zahvata
129	465287.01	5123115.58	Obuhvat zahvata
130	465311.48	5123142.53	Obuhvat zahvata
131	465341.38	5123165.86	Obuhvat zahvata
132	465361.12	5123179.91	Obuhvat zahvata
133	465354.95	5123219.85	Obuhvat zahvata
134	465354.07	5123256.94	Obuhvat zahvata
135	465345.73	5123281.75	Obuhvat zahvata
136	465342.86	5123319.29	Obuhvat zahvata
137	465360.10	5123336.28	Obuhvat zahvata
138	465353.43	5123387.52	Obuhvat zahvata
139	465375.82	5123441.51	Obuhvat zahvata
140	465369.55	5123499.44	Obuhvat zahvata
141	465352.71	5123543.09	Obuhvat zahvata
142	465354.07	5123603.54	Obuhvat zahvata
143	465359.16	5123626.56	Obuhvat zahvata
144	465361.68	5123633.57	Obuhvat zahvata
145	465364.44	5123640.72	Obuhvat zahvata
146	465365.66	5123642.26	Obuhvat zahvata
147	465368.43	5123645.76	Obuhvat zahvata
148	465372.58	5123650.09	Obuhvat zahvata
149	465376.84	5123654.18	Obuhvat zahvata
150	465384.43	5123660.87	Obuhvat zahvata
151	465398.10	5123666.71	Obuhvat zahvata
152	465410.55	5123679.70	Obuhvat zahvata
153	465430.81	5123695.92	Obuhvat zahvata
154	465437.03	5123697.83	Obuhvat zahvata
155	465448.02	5123700.31	Obuhvat zahvata
156	465458.41	5123703.00	Obuhvat zahvata
157	465491.60	5123712.57	Obuhvat zahvata
158	465492.65	5123708.93	Obuhvat zahvata

KOORDINATE DETALJNIH TOČAKA U HTRS96/TM PROJEKCIJI			
BR. TOČKE	E (m)	N(m)	NAPOMENA
159	465463.11	5123700.76	Obuhvat zahvata
160	465432.16	5123691.65	Obuhvat zahvata
161	465411.91	5123675.69	Obuhvat zahvata
162	465404.92	5123663.83	Obuhvat zahvata
163	465395.15	5123659.07	Obuhvat zahvata
164	465379.48	5123651.68	Obuhvat zahvata
165	465375.90	5123649.48	Obuhvat zahvata
166	465371.98	5123646.79	Obuhvat zahvata
167	465365.59	5123635.69	Obuhvat zahvata
168	465362.74	5123628.12	Obuhvat zahvata
169	465361.88	5123624.01	Obuhvat zahvata
170	465359.50	5123612.34	Obuhvat zahvata
171	465356.97	5123603.11	Obuhvat zahvata
172	465355.62	5123543.60	Obuhvat zahvata
173	465372.40	5123500.13	Obuhvat zahvata
174	465378.78	5123441.08	Obuhvat zahvata
175	465356.41	5123387.12	Obuhvat zahvata
176	465363.17	5123335.23	Obuhvat zahvata
177	465345.85	5123318.17	Obuhvat zahvata
178	465348.59	5123282.34	Obuhvat zahvata
179	465356.96	5123257.44	Obuhvat zahvata
180	465357.84	5123220.11	Obuhvat zahvata
181	465363.78	5123181.69	Obuhvat zahvata
182	465387.90	5123178.72	Obuhvat zahvata
183	465404.79	5123171.27	Obuhvat zahvata
184	465429.85	5123149.52	Obuhvat zahvata
185	465440.62	5123130.54	Obuhvat zahvata
186	465446.15	5123114.87	Obuhvat zahvata
187	465451.41	5123090.30	Obuhvat zahvata
188	465454.41	5123073.74	Obuhvat zahvata
189	465455.24	5123071.28	Obuhvat zahvata
190	465462.51	5123050.16	Obuhvat zahvata
191	465469.56	5123032.78	Obuhvat zahvata
192	465474.92	5123028.81	Obuhvat zahvata
193	465478.22	5123031.29	Obuhvat zahvata
194	465479.61	5123046.84	Obuhvat zahvata
195	465480.76	5123053.58	Obuhvat zahvata
196	465485.06	5123061.04	Obuhvat zahvata
197	465492.62	5123073.18	Obuhvat zahvata
198	465495.98	5123077.06	Obuhvat zahvata
199	465501.15	5123083.45	Obuhvat zahvata

KOORDINATE DETALJNIH TOČAKA U HTRS96/TM PROJEKCIJI			
BR. TOČKE	E (m)	N(m)	NAPOMENA
200	465504.58	5123087.18	Obuhvat zahvata
201	465510.62	5123097.57	Obuhvat zahvata
202	465516.28	5123110.51	Obuhvat zahvata
203	465519.55	5123118.92	Obuhvat zahvata
204	465522.27	5123132.20	Obuhvat zahvata
205	465523.52	5123145.86	Obuhvat zahvata
206	465526.62	5123151.46	Obuhvat zahvata
207	465533.31	5123160.89	Obuhvat zahvata
208	465538.68	5123173.87	Obuhvat zahvata
209	465539.85	5123177.68	Obuhvat zahvata
210	465534.87	5123224.22	Obuhvat zahvata
212	465535.92	5123276.60	Obuhvat zahvata
215	465526.10	5123326.69	Obuhvat zahvata
217	465514.76	5123353.72	Obuhvat zahvata
220	465526.59	5123385.33	Obuhvat zahvata
221	465557.39	5123411.88	Obuhvat zahvata
223	465598.17	5123484.12	Obuhvat zahvata
224	465630.22	5123525.14	Obuhvat zahvata
225	465645.79	5123578.45	Obuhvat zahvata
226	465655.98	5123632.37	Obuhvat zahvata
227	465664.51	5123687.30	Obuhvat zahvata
228	465667.93	5123734.51	Obuhvat zahvata
229	465653.35	5123765.76	Obuhvat zahvata
230	465651.39	5123768.01	Obuhvat zahvata
231	465653.28	5123768.95	Obuhvat zahvata
232	465656.92	5123764.96	Obuhvat zahvata
233	465670.88	5123735.05	Obuhvat zahvata
234	465667.39	5123686.97	Obuhvat zahvata
235	465658.84	5123631.88	Obuhvat zahvata
236	465648.61	5123577.78	Obuhvat zahvata
237	465632.85	5123523.79	Obuhvat zahvata
238	465600.70	5123482.64	Obuhvat zahvata
239	465583.99	5123442.19	Obuhvat zahvata
240	465563.19	5123391.81	Obuhvat zahvata
241	465558.95	5123388.45	Obuhvat zahvata
242	465542.25	5123376.64	Obuhvat zahvata
243	465532.58	5123366.71	Obuhvat zahvata
244	465529.36	5123361.39	Obuhvat zahvata
245	465526.75	5123356.84	Obuhvat zahvata
246	465528.02	5123346.18	Obuhvat zahvata
247	465538.84	5123315.63	Obuhvat zahvata

KOORDINATE DETALJNIH TOČAKA U HTRS96/TM PROJEKCIJI			
BR. TOČKE	E (m)	N(m)	NAPOMENA
248	465542.80	5123289.97	Obuhvat zahvata
249	465543.18	5123285.13	Obuhvat zahvata
250	465544.45	5123264.64	Obuhvat zahvata
251	465543.34	5123236.72	Obuhvat zahvata
252	465543.57	5123225.77	Obuhvat zahvata
253	465546.21	5123176.38	Obuhvat zahvata
254	465546.29	5123169.33	Obuhvat zahvata
255	465544.83	5123167.01	Obuhvat zahvata
256	465540.21	5123159.67	Obuhvat zahvata
257	465529.96	5123144.84	Obuhvat zahvata
258	465528.68	5123133.75	Obuhvat zahvata
259	465525.65	5123119.25	Obuhvat zahvata
260	465521.63	5123105.85	Obuhvat zahvata
261	465516.97	5123094.33	Obuhvat zahvata
262	465507.10	5123082.45	Obuhvat zahvata
263	465498.85	5123072.25	Obuhvat zahvata
264	465490.86	5123061.00	Obuhvat zahvata
265	465487.57	5123053.16	Obuhvat zahvata
266	465486.41	5123047.62	Obuhvat zahvata
267	465487.13	5123037.59	Obuhvat zahvata
268	465484.80	5123021.79	Obuhvat zahvata
269	465471.76	5123017.24	Obuhvat zahvata
270	465466.55	5123028.76	Obuhvat zahvata
271	465461.01	5123039.95	Obuhvat zahvata
272	465450.10	5123066.62	Obuhvat zahvata
273	465447.41	5123073.64	Obuhvat zahvata
274	465436.51	5123118.12	Obuhvat zahvata
275	465428.67	5123136.16	Obuhvat zahvata
276	465399.50	5123164.44	Obuhvat zahvata
277	465386.61	5123168.27	Obuhvat zahvata
278	465357.62	5123168.98	Obuhvat zahvata
279	465349.25	5123163.06	Obuhvat zahvata
280	465341.82	5123159.27	Obuhvat zahvata
281	465325.91	5123146.48	Obuhvat zahvata
282	465312.27	5123133.97	Obuhvat zahvata
283	465308.87	5123130.86	Obuhvat zahvata
284	465302.38	5123123.11	Obuhvat zahvata
285	465295.99	5123117.52	Obuhvat zahvata
286	465281.15	5123098.41	Obuhvat zahvata
287	465236.26	5123042.73	Obuhvat zahvata
288	465231.33	5123042.74	Obuhvat zahvata

KOORDINATE DETALJNIH TOČAKA U HTRS96/TM PROJEKCIJI			
BR. TOČKE	E (m)	N(m)	NAPOMENA
289	465231.08	5123001.15	Obuhvat zahvata
290	465230.91	5122953.43	Obuhvat zahvata
291	465226.91	5122871.51	Obuhvat zahvata
292	465223.75	5122824.52	Obuhvat zahvata
293	465220.92	5122782.01	Obuhvat zahvata
294	465218.91	5122754.63	Obuhvat zahvata
295	465218.85	5122743.73	Obuhvat zahvata
296	465218.73	5122740.14	Obuhvat zahvata
297	465218.82	5122736.56	Obuhvat zahvata
298	465218.79	5122729.25	Obuhvat zahvata
299	465218.72	5122718.28	Obuhvat zahvata
300	465217.64	5122692.60	Obuhvat zahvata
301	465211.45	5122623.02	Obuhvat zahvata
302	465207.97	5122598.62	Obuhvat zahvata
303	465206.68	5122575.60	Obuhvat zahvata
304	465206.00	5122567.62	Obuhvat zahvata
305	465205.36	5122560.16	Obuhvat zahvata
306	465204.97	5122555.01	Obuhvat zahvata
307	465204.52	5122549.21	Obuhvat zahvata
308	465203.94	5122541.69	Obuhvat zahvata
309	465203.39	5122534.46	Obuhvat zahvata
310	465202.74	5122526.03	Obuhvat zahvata
311	465201.51	5122509.96	Obuhvat zahvata
312	465200.82	5122503.04	Obuhvat zahvata
313	465200.47	5122499.07	Obuhvat zahvata
314	465199.09	5122477.48	Obuhvat zahvata
315	465198.66	5122472.52	Obuhvat zahvata
316	465197.96	5122462.32	Obuhvat zahvata
317	465196.48	5122440.55	Obuhvat zahvata
318	465195.82	5122435.09	Obuhvat zahvata
319	465192.49	5122424.82	Obuhvat zahvata
320	465189.59	5122414.51	Obuhvat zahvata
321	465189.24	5122408.17	Obuhvat zahvata
322	465188.25	5122390.29	Obuhvat zahvata
323	465187.71	5122380.64	Obuhvat zahvata
324	465188.36	5122371.93	Obuhvat zahvata
325	465189.71	5122353.90	Obuhvat zahvata
326	465189.83	5122352.31	Obuhvat zahvata
327	465193.47	5122330.60	Obuhvat zahvata
328	465195.10	5122320.91	Obuhvat zahvata
329	465196.96	5122309.80	Obuhvat zahvata



KOORDINATE DETALJNIH TOČAKA U HTRS96/TM PROJEKCIJI			
BR. TOČKE	E (m)	N(m)	NAPOMENA
330	465198.59	5122300.08	Obuhvat zahvata
331	465199.86	5122280.98	Obuhvat zahvata
332	465202.54	5122245.42	Obuhvat zahvata
333	465204.05	5122227.16	Obuhvat zahvata
334	465204.79	5122218.57	Obuhvat zahvata
335	465205.20	5122213.80	Obuhvat zahvata
336	465206.06	5122203.89	Obuhvat zahvata
337	465211.29	5122142.80	Obuhvat zahvata
338	465213.80	5122112.31	Obuhvat zahvata
339	465211.87	5122050.57	Obuhvat zahvata
340	465208.75	5122000.37	Obuhvat zahvata
341	465208.47	5121998.69	Obuhvat zahvata
342	465205.83	5121960.80	Obuhvat zahvata
343	465207.91	5121939.61	Obuhvat zahvata
344	465213.55	5121912.01	Obuhvat zahvata
345	465215.80	5121897.65	Obuhvat zahvata
346	465219.27	5121875.48	Obuhvat zahvata
347	465222.49	5121854.89	Obuhvat zahvata
348	465228.59	5121839.17	Obuhvat zahvata
349	465228.29	5121832.58	Obuhvat zahvata
350	465233.87	5121816.88	Obuhvat zahvata
351	465238.50	5121809.04	Obuhvat zahvata
352	465245.89	5121808.30	Obuhvat zahvata
353	465253.26	5121798.80	Obuhvat zahvata
354	465273.95	5121784.59	Obuhvat zahvata
355	465319.51	5121781.03	Obuhvat zahvata
356	465327.04	5121780.64	Obuhvat zahvata
357	465371.59	5121774.46	Obuhvat zahvata
358	465368.99	5121758.58	Obuhvat zahvata
359	465325.85	5121765.22	Obuhvat zahvata
360	465317.90	5121765.30	Obuhvat zahvata
361	465276.37	5121769.83	Obuhvat zahvata
362	465269.36	5121770.63	Obuhvat zahvata
363	465240.11	5121773.99	Obuhvat zahvata
364	465234.28	5121774.62	Obuhvat zahvata
365	465227.51	5121770.67	Obuhvat zahvata
366	465223.02	5121766.71	Obuhvat zahvata
367	465214.51	5121757.01	Obuhvat zahvata
368	465198.70	5121734.29	Obuhvat zahvata
369	465178.33	5121700.73	Obuhvat zahvata
370	465173.37	5121696.78	Obuhvat zahvata

KOORDINATE DETALJNIH TOČAKA U HTRS96/TM PROJEKCIJI			
BR. TOČKE	E (m)	N(m)	NAPOMENA
371	465147.45	5121645.06	Obuhvat zahvata
372	465138.01	5121628.57	Obuhvat zahvata
373	465133.39	5121619.59	Obuhvat zahvata
374	465126.63	5121607.34	Obuhvat zahvata
375	465124.41	5121603.31	Obuhvat zahvata
376	465112.58	5121583.31	Obuhvat zahvata
377	465099.94	5121561.90	Obuhvat zahvata
378	465097.17	5121557.21	Obuhvat zahvata
379	465094.65	5121552.93	Obuhvat zahvata
380	465083.94	5121528.90	Obuhvat zahvata
381	465078.05	5121515.65	Obuhvat zahvata
382	465071.74	5121501.49	Obuhvat zahvata
383	465069.50	5121496.45	Obuhvat zahvata
384	465053.71	5121456.77	Obuhvat zahvata
385	465018.43	5121371.33	Obuhvat zahvata
386	465017.92	5121369.98	Obuhvat zahvata
387	464995.25	5121344.38	Obuhvat zahvata
388	464974.43	5121326.84	Obuhvat zahvata
389	464965.43	5121318.94	Obuhvat zahvata
390	464955.67	5121308.78	Obuhvat zahvata
391	464939.63	5121290.08	Obuhvat zahvata
392	464932.64	5121280.98	Obuhvat zahvata
393	464924.95	5121270.96	Obuhvat zahvata
394	464910.32	5121251.91	Obuhvat zahvata
395	464893.42	5121229.91	Obuhvat zahvata
396	464866.41	5121197.50	Obuhvat zahvata
397	464854.28	5121180.56	Obuhvat zahvata
398	464811.56	5121184.59	Obuhvat zahvata
399	464775.69	5121198.89	Obuhvat zahvata
400	464773.46	5121189.08	Obuhvat zahvata
401	464772.00	5121183.16	Obuhvat zahvata
402	464769.25	5121170.54	Obuhvat zahvata
403	464742.08	5121169.87	Obuhvat zahvata
404	464718.51	5121173.85	Obuhvat zahvata
405	464714.75	5121173.36	Obuhvat zahvata
406	464655.95	5121177.13	Obuhvat zahvata
407	464628.15	5121175.31	Obuhvat zahvata
408	464622.06	5121175.58	Obuhvat zahvata
409	464592.39	5121182.22	Obuhvat zahvata
410	464531.89	5121199.00	Obuhvat zahvata
411	464521.05	5121202.61	Obuhvat zahvata

KOORDINATE DETALJNIH TOČAKA U HTRS96/TM PROJEKCIJI			
BR. TOČKE	E (m)	N(m)	NAPOMENA
412	464497.32	5121219.82	Obuhvat zahvata
413	464484.37	5121231.14	Obuhvat zahvata
414	464480.27	5121256.14	Obuhvat zahvata
415	464464.66	5121282.36	Obuhvat zahvata
416	464434.21	5121310.06	Obuhvat zahvata
417	464445.02	5121322.84	Obuhvat zahvata
418	464482.69	5121292.85	Obuhvat zahvata
419	464493.23	5121259.14	Obuhvat zahvata
420	464502.92	5121248.21	Obuhvat zahvata
421	464530.39	5121218.35	Obuhvat zahvata
422	464577.24	5121204.57	Obuhvat zahvata
423	464598.98	5121200.13	Obuhvat zahvata
424	464626.59	5121196.31	Obuhvat zahvata
425	464658.35	5121189.38	Obuhvat zahvata
426	464687.83	5121179.11	Obuhvat zahvata
427	464716.23	5121180.96	Obuhvat zahvata
428	464746.56	5121192.08	Obuhvat zahvata
429	464757.02	5121195.92	Obuhvat zahvata
430	464761.08	5121205.49	Obuhvat zahvata
431	464750.68	5121210.96	Obuhvat zahvata
432	464725.09	5121223.30	Obuhvat zahvata
433	464698.43	5121231.18	Obuhvat zahvata
434	464668.10	5121239.32	Obuhvat zahvata
435	464637.56	5121246.59	Obuhvat zahvata
436	464619.05	5121254.80	Obuhvat zahvata
437	464605.83	5121260.65	Obuhvat zahvata
438	464594.59	5121267.08	Obuhvat zahvata
439	464579.50	5121275.71	Obuhvat zahvata
440	464568.73	5121283.88	Obuhvat zahvata
441	464555.83	5121292.66	Obuhvat zahvata
442	464530.72	5121309.76	Obuhvat zahvata
443	464510.68	5121324.40	Obuhvat zahvata
444	464489.89	5121337.84	Obuhvat zahvata
445	464437.10	5121402.69	Obuhvat zahvata
446	464443.44	5121407.78	Obuhvat zahvata
447	464461.43	5121381.47	Obuhvat zahvata
448	464493.94	5121345.20	Obuhvat zahvata
449	464505.08	5121337.06	Obuhvat zahvata
450	464532.49	5121316.99	Obuhvat zahvata
451	464547.37	5121306.09	Obuhvat zahvata
452	464574.95	5121287.32	Obuhvat zahvata

KOORDINATE DETALJNIH TOČAKA U HTRS96/TM PROJEKCIJI			
BR. TOČKE	E (m)	N(m)	NAPOMENA
453	464593.47	5121275.46	Obuhvat zahvata
454	464610.76	5121307.60	Obuhvat zahvata
455	464612.79	5121326.56	Obuhvat zahvata
456	464612.24	5121332.96	Obuhvat zahvata
457	464614.89	5121347.50	Obuhvat zahvata
458	464620.46	5121364.21	Obuhvat zahvata
459	464628.74	5121362.69	Obuhvat zahvata
460	464619.54	5121329.32	Obuhvat zahvata
461	464619.54	5121318.67	Obuhvat zahvata
462	464614.20	5121303.13	Obuhvat zahvata
463	464602.69	5121273.68	Obuhvat zahvata
464	464623.55	5121259.65	Obuhvat zahvata
465	464647.59	5121251.03	Obuhvat zahvata
466	464686.91	5121243.64	Obuhvat zahvata
467	464702.21	5121240.75	Obuhvat zahvata
468	464721.79	5121235.60	Obuhvat zahvata
469	464764.57	5121212.87	Obuhvat zahvata
470	464814.28	5121191.33	Obuhvat zahvata
471	464815.03	5121190.88	Obuhvat zahvata
472	464817.97	5121190.33	Obuhvat zahvata
473	464822.28	5121190.33	Obuhvat zahvata
474	464828.13	5121190.61	Obuhvat zahvata
475	464843.35	5121190.98	Obuhvat zahvata
476	464850.81	5121192.97	Obuhvat zahvata
477	464857.88	5121197.71	Obuhvat zahvata
478	464860.14	5121200.80	Obuhvat zahvata
479	464865.98	5121208.03	Obuhvat zahvata
480	464879.68	5121225.00	Obuhvat zahvata
481	464885.06	5121231.66	Obuhvat zahvata
482	464889.57	5121237.46	Obuhvat zahvata
483	464904.70	5121256.89	Obuhvat zahvata
484	464914.55	5121269.56	Obuhvat zahvata
485	464958.74	5121322.02	Obuhvat zahvata
486	464989.06	5121347.69	Obuhvat zahvata
487	465011.14	5121372.92	Obuhvat zahvata
488	465046.66	5121457.61	Obuhvat zahvata
489	465063.12	5121499.16	Obuhvat zahvata
490	465076.95	5121531.63	Obuhvat zahvata
491	465088.47	5121556.11	Obuhvat zahvata
492	465095.83	5121569.55	Obuhvat zahvata
493	465123.76	5121615.84	Obuhvat zahvata

KOORDINATE DETALJNIH TOČAKA U HTRS96/TM PROJEKCIJI			
BR. TOČKE	E (m)	N(m)	NAPOMENA
494	465112.16	5121618.04	Obuhvat zahvata
495	465123.28	5121648.42	Obuhvat zahvata
496	465091.00	5121650.00	Obuhvat zahvata
497	465075.39	5121652.99	Obuhvat zahvata
498	465063.20	5121663.35	Obuhvat zahvata
499	465062.42	5121664.02	Obuhvat zahvata
500	465050.56	5121675.96	Obuhvat zahvata
501	465037.72	5121684.93	Obuhvat zahvata
502	465023.90	5121691.06	Obuhvat zahvata
503	465012.52	5121694.26	Obuhvat zahvata
504	465009.64	5121694.86	Obuhvat zahvata
505	464996.84	5121695.89	Obuhvat zahvata
506	464980.47	5121693.94	Obuhvat zahvata
507	464968.51	5121690.17	Obuhvat zahvata
508	464951.27	5121681.66	Obuhvat zahvata
509	464932.12	5121671.21	Obuhvat zahvata
510	464928.83	5121669.36	Obuhvat zahvata
511	464922.64	5121662.69	Obuhvat zahvata
512	464916.79	5121656.38	Obuhvat zahvata
513	464918.45	5121651.89	Obuhvat zahvata
514	464910.28	5121648.86	Obuhvat zahvata
515	464895.82	5121630.75	Obuhvat zahvata
516	464875.03	5121631.31	Obuhvat zahvata
517	464874.47	5121634.74	Obuhvat zahvata
518	464877.02	5121635.26	Obuhvat zahvata
519	464885.44	5121636.95	Obuhvat zahvata
520	464892.67	5121640.92	Obuhvat zahvata
521	464902.72	5121651.95	Obuhvat zahvata
522	464913.41	5121660.12	Obuhvat zahvata
523	464926.54	5121672.19	Obuhvat zahvata
524	464949.15	5121686.07	Obuhvat zahvata
525	464966.46	5121695.06	Obuhvat zahvata
526	464978.93	5121698.90	Obuhvat zahvata
527	464997.06	5121701.60	Obuhvat zahvata
528	465008.67	5121700.76	Obuhvat zahvata
529	465025.41	5121695.46	Obuhvat zahvata
530	465036.95	5121690.80	Obuhvat zahvata
531	465041.86	5121686.79	Obuhvat zahvata
532	465043.17	5121685.80	Obuhvat zahvata
533	465045.45	5121684.08	Obuhvat zahvata
534	465052.23	5121679.46	Obuhvat zahvata

KOORDINATE DETALJNIH TOČAKA U HTRS96/TM PROJEKCIJI			
BR. TOČKE	E (m)	N(m)	NAPOMENA
535	465077.49	5121659.31	Obuhvat zahvata
536	465087.90	5121656.77	Obuhvat zahvata
537	465124.06	5121654.52	Obuhvat zahvata
538	465144.00	5121654.30	Obuhvat zahvata
539	465152.81	5121672.96	Obuhvat zahvata
540	465165.87	5121698.36	Obuhvat zahvata
541	465166.43	5121699.43	Obuhvat zahvata
542	465174.78	5121713.79	Obuhvat zahvata
543	465176.65	5121716.97	Obuhvat zahvata
544	465188.70	5121738.01	Obuhvat zahvata
545	465211.74	5121772.35	Obuhvat zahvata
546	465213.62	5121777.91	Obuhvat zahvata
547	465215.50	5121784.37	Obuhvat zahvata
548	465219.24	5121817.29	Obuhvat zahvata
549	465217.96	5121841.49	Obuhvat zahvata
550	465214.42	5121867.07	Obuhvat zahvata
551	465207.87	5121905.57	Obuhvat zahvata
552	465202.01	5121933.16	Obuhvat zahvata
553	465198.35	5121960.08	Obuhvat zahvata
554	465201.28	5121998.15	Obuhvat zahvata
555	465202.16	5122010.89	Obuhvat zahvata
556	465202.43	5122014.79	Obuhvat zahvata
557	465178.95	5122018.83	Obuhvat zahvata
558	465159.86	5122028.88	Obuhvat zahvata
559	465152.88	5122031.70	Obuhvat zahvata
560	465147.38	5122038.88	Obuhvat zahvata
561	465145.49	5122041.35	Obuhvat zahvata
562	465138.17	5122050.91	Obuhvat zahvata
563	465125.21	5122062.55	Obuhvat zahvata
564	465108.96	5122077.13	Obuhvat zahvata
565	465103.41	5122108.30	Obuhvat zahvata
566	465100.86	5122123.78	Obuhvat zahvata
567	465073.02	5122147.70	Obuhvat zahvata
568	465032.71	5122163.13	Obuhvat zahvata
569	465028.93	5122163.49	Obuhvat zahvata
570	465006.83	5122170.40	Obuhvat zahvata
571	464998.09	5122169.68	Obuhvat zahvata
572	464980.99	5122168.91	Obuhvat zahvata
573	464961.49	5122168.89	Obuhvat zahvata
574	464952.84	5122168.86	Obuhvat zahvata
575	464900.06	5122165.93	Obuhvat zahvata

KOORDINATE DETALJNIH TOČAKA U HTRS96/TM PROJEKCIJI			
BR. TOČKE	E (m)	N(m)	NAPOMENA
576	464876.75	5122171.13	Obuhvat zahvata
577	464870.04	5122171.61	Obuhvat zahvata
578	464863.39	5122172.09	Obuhvat zahvata
579	464843.21	5122173.70	Obuhvat zahvata
580	464807.66	5122177.81	Obuhvat zahvata
581	464754.73	5122183.31	Obuhvat zahvata
582	464724.56	5122190.08	Obuhvat zahvata
583	464709.71	5122193.84	Obuhvat zahvata
584	464703.39	5122198.26	Obuhvat zahvata
585	464675.52	5122212.76	Obuhvat zahvata
586	464672.05	5122214.61	Obuhvat zahvata
587	464669.01	5122214.75	Obuhvat zahvata
588	464666.00	5122214.90	Obuhvat zahvata
589	464655.89	5122200.42	Obuhvat zahvata
590	464644.03	5122184.53	Obuhvat zahvata
591	464637.05	5122173.69	Obuhvat zahvata
592	464631.13	5122162.90	Obuhvat zahvata
593	464629.16	5122148.67	Obuhvat zahvata
594	464627.92	5122146.44	Obuhvat zahvata
595	464625.32	5122146.44	Obuhvat zahvata
596	464623.49	5122149.54	Obuhvat zahvata
597	464626.13	5122165.87	Obuhvat zahvata
598	464637.61	5122185.62	Obuhvat zahvata
599	464656.62	5122214.75	Obuhvat zahvata
600	464659.13	5122220.26	Obuhvat zahvata
601	464662.45	5122219.55	Obuhvat zahvata
602	464669.97	5122217.96	Obuhvat zahvata
603	464675.47	5122215.57	Obuhvat zahvata
604	464694.22	5122207.41	Obuhvat zahvata
605	464726.32	5122194.88	Obuhvat zahvata
606	464755.40	5122188.04	Obuhvat zahvata
607	464764.01	5122186.75	Obuhvat zahvata
608	464787.82	5122183.40	Obuhvat zahvata
609	464805.49	5122181.18	Obuhvat zahvata
610	464826.83	5122178.04	Obuhvat zahvata
611	464843.91	5122176.34	Obuhvat zahvata
612	464863.49	5122173.84	Obuhvat zahvata
613	464893.38	5122171.20	Obuhvat zahvata
614	464926.72	5122169.37	Obuhvat zahvata
615	464942.01	5122171.68	Obuhvat zahvata
616	464982.84	5122175.07	Obuhvat zahvata

KOORDINATE DETALJNIH TOČAKA U HTRS96/TM PROJEKCIJI			
BR. TOČKE	E (m)	N(m)	NAPOMENA
617	465004.58	5122174.92	Obuhvat zahvata
618	465031.76	5122167.33	Obuhvat zahvata
619	465045.22	5122161.80	Obuhvat zahvata
620	465059.35	5122158.22	Obuhvat zahvata
621	465069.54	5122155.18	Obuhvat zahvata
622	465078.75	5122151.07	Obuhvat zahvata
623	465085.30	5122147.78	Obuhvat zahvata
624	465091.91	5122143.11	Obuhvat zahvata
625	465099.33	5122135.49	Obuhvat zahvata
626	465105.72	5122123.34	Obuhvat zahvata
627	465108.96	5122123.36	Obuhvat zahvata
628	465115.06	5122090.60	Obuhvat zahvata
629	465116.75	5122081.44	Obuhvat zahvata
630	465140.00	5122060.54	Obuhvat zahvata
631	465144.87	5122053.51	Obuhvat zahvata
632	465156.19	5122040.81	Obuhvat zahvata
633	465170.99	5122030.57	Obuhvat zahvata
634	465199.28	5122021.99	Obuhvat zahvata
635	465202.85	5122020.86	Obuhvat zahvata
636	465203.02	5122025.05	Obuhvat zahvata
637	465204.34	5122056.31	Obuhvat zahvata
638	465205.06	5122075.56	Obuhvat zahvata
639	465206.17	5122100.47	Obuhvat zahvata
640	465206.16	5122115.35	Obuhvat zahvata
641	465205.62	5122121.60	Obuhvat zahvata
642	465203.41	5122146.84	Obuhvat zahvata
643	465202.56	5122154.82	Obuhvat zahvata
644	465198.86	5122194.82	Obuhvat zahvata
645	465196.89	5122226.71	Obuhvat zahvata
646	465143.92	5122235.21	Obuhvat zahvata
647	465127.32	5122235.72	Obuhvat zahvata
648	465112.62	5122235.98	Obuhvat zahvata
649	465095.26	5122236.47	Obuhvat zahvata
650	465070.91	5122256.74	Obuhvat zahvata
651	465023.55	5122306.34	Obuhvat zahvata
652	465012.62	5122328.11	Obuhvat zahvata
653	464996.14	5122336.06	Obuhvat zahvata
654	464974.09	5122335.18	Obuhvat zahvata
655	464965.61	5122348.18	Obuhvat zahvata
656	464956.35	5122387.17	Obuhvat zahvata
657	464928.05	5122386.81	Obuhvat zahvata

KOORDINATE DETALJNIH TOČAKA U HTRS96/TM PROJEKCIJI			
BR. TOČKE	E (m)	N(m)	NAPOMENA
658	464923.54	5122386.51	Obuhvat zahvata
659	464865.12	5122388.61	Obuhvat zahvata
660	464851.25	5122383.37	Obuhvat zahvata
661	464808.28	5122381.79	Obuhvat zahvata
662	464750.54	5122382.64	Obuhvat zahvata
663	464728.33	5122389.95	Obuhvat zahvata
664	464729.83	5122398.63	Obuhvat zahvata
665	464746.63	5122395.73	Obuhvat zahvata
666	464774.83	5122392.58	Obuhvat zahvata
667	464809.54	5122391.96	Obuhvat zahvata
668	464819.06	5122393.72	Obuhvat zahvata
669	464923.79	5122394.56	Obuhvat zahvata
670	464951.27	5122399.27	Obuhvat zahvata
671	464962.20	5122394.40	Obuhvat zahvata
672	464966.84	5122378.13	Obuhvat zahvata
673	464972.44	5122355.92	Obuhvat zahvata
674	464985.82	5122346.11	Obuhvat zahvata
675	464995.70	5122346.73	Obuhvat zahvata
676	465008.10	5122344.23	Obuhvat zahvata
677	465032.51	5122323.61	Obuhvat zahvata
678	465036.47	5122318.26	Obuhvat zahvata
679	465045.27	5122306.34	Obuhvat zahvata
680	465056.20	5122291.54	Obuhvat zahvata
681	465068.93	5122274.72	Obuhvat zahvata
682	465096.85	5122248.92	Obuhvat zahvata
683	465130.86	5122244.00	Obuhvat zahvata
684	465143.84	5122242.98	Obuhvat zahvata
685	465196.37	5122234.57	Obuhvat zahvata
686	465190.72	5122301.59	Obuhvat zahvata
687	465189.61	5122307.59	Obuhvat zahvata
688	465181.81	5122357.23	Obuhvat zahvata
689	465182.13	5122361.97	Obuhvat zahvata
690	465179.87	5122379.75	Obuhvat zahvata
691	465181.87	5122410.68	Obuhvat zahvata
692	465185.53	5122425.92	Obuhvat zahvata
693	465186.80	5122429.38	Obuhvat zahvata
694	465190.32	5122470.70	Obuhvat zahvata
695	465168.24	5122470.00	Obuhvat zahvata
696	465149.16	5122469.39	Obuhvat zahvata
697	465116.86	5122468.37	Obuhvat zahvata
698	465093.09	5122468.41	Obuhvat zahvata

KOORDINATE DETALJNIH TOČAKA U HTRS96/TM PROJEKCIJI			
BR. TOČKE	E (m)	N(m)	NAPOMENA
699	465082.57	5122468.37	Obuhvat zahvata
700	465063.21	5122464.46	Obuhvat zahvata
701	465015.55	5122466.10	Obuhvat zahvata
702	464956.57	5122473.22	Obuhvat zahvata
703	464902.06	5122473.61	Obuhvat zahvata
704	464896.93	5122474.88	Obuhvat zahvata
705	464887.40	5122477.23	Obuhvat zahvata
706	464879.17	5122486.34	Obuhvat zahvata
707	464870.01	5122503.58	Obuhvat zahvata
708	464880.45	5122528.12	Obuhvat zahvata
709	464883.25	5122546.44	Obuhvat zahvata
710	464877.98	5122553.95	Obuhvat zahvata
711	464875.91	5122561.13	Obuhvat zahvata
712	464887.92	5122565.23	Obuhvat zahvata
713	464898.56	5122534.05	Obuhvat zahvata
714	464897.06	5122531.10	Obuhvat zahvata
715	464893.35	5122523.34	Obuhvat zahvata
716	464882.05	5122502.37	Obuhvat zahvata
717	464884.95	5122493.55	Obuhvat zahvata
718	464897.03	5122486.50	Obuhvat zahvata
719	464916.91	5122482.99	Obuhvat zahvata
720	464957.19	5122484.52	Obuhvat zahvata
721	465006.22	5122479.27	Obuhvat zahvata
722	465050.62	5122475.40	Obuhvat zahvata
723	465087.52	5122477.01	Obuhvat zahvata
724	465094.57	5122479.16	Obuhvat zahvata
725	465096.37	5122479.11	Obuhvat zahvata
726	465108.46	5122478.75	Obuhvat zahvata
727	465120.69	5122478.39	Obuhvat zahvata
728	465131.02	5122478.14	Obuhvat zahvata
729	465190.19	5122479.03	Obuhvat zahvata
730	465191.92	5122498.59	Obuhvat zahvata
731	465194.96	5122526.48	Obuhvat zahvata
732	465193.35	5122546.56	Obuhvat zahvata
733	465200.00	5122582.14	Obuhvat zahvata
734	465202.74	5122613.47	Obuhvat zahvata
735	465193.73	5122613.63	Obuhvat zahvata
736	465194.14	5122624.84	Obuhvat zahvata
737	465193.12	5122624.85	Obuhvat zahvata
738	465189.69	5122624.90	Obuhvat zahvata
739	465186.33	5122624.75	Obuhvat zahvata

KOORDINATE DETALJNIH TOČAKA U HTRS96/TM PROJEKCIJI			
BR. TOČKE	E (m)	N(m)	NAPOMENA
740	465174.31	5122624.79	Obuhvat zahvata
741	465158.14	5122623.77	Obuhvat zahvata
742	465153.16	5122623.62	Obuhvat zahvata
743	465147.77	5122623.57	Obuhvat zahvata
744	465136.10	5122622.98	Obuhvat zahvata
745	465124.83	5122621.76	Obuhvat zahvata
746	465116.02	5122620.35	Obuhvat zahvata
747	465112.76	5122619.95	Obuhvat zahvata
748	465108.43	5122619.58	Obuhvat zahvata
749	465099.59	5122618.91	Obuhvat zahvata
750	465083.45	5122617.54	Obuhvat zahvata
751	465060.19	5122615.75	Obuhvat zahvata
752	465053.04	5122615.45	Obuhvat zahvata
753	465043.33	5122614.77	Obuhvat zahvata
754	465039.01	5122614.92	Obuhvat zahvata
755	465030.36	5122613.58	Obuhvat zahvata
756	465020.53	5122613.61	Obuhvat zahvata
757	465010.42	5122611.24	Obuhvat zahvata
758	464992.03	5122600.07	Obuhvat zahvata
759	464981.57	5122595.48	Obuhvat zahvata
760	464970.25	5122592.43	Obuhvat zahvata
761	464961.89	5122590.19	Obuhvat zahvata
762	464946.26	5122590.09	Obuhvat zahvata
763	464932.10	5122581.82	Obuhvat zahvata
764	464914.01	5122580.55	Obuhvat zahvata
765	464910.80	5122580.46	Obuhvat zahvata
766	464910.71	5122583.83	Obuhvat zahvata
767	464914.49	5122584.10	Obuhvat zahvata
768	464923.76	5122584.30	Obuhvat zahvata
769	464943.98	5122595.06	Obuhvat zahvata
770	464948.52	5122594.53	Obuhvat zahvata
771	464959.40	5122593.43	Obuhvat zahvata
772	464983.56	5122600.18	Obuhvat zahvata
773	465001.32	5122615.36	Obuhvat zahvata
774	465010.48	5122617.84	Obuhvat zahvata
775	465020.41	5122618.84	Obuhvat zahvata
776	465041.64	5122618.45	Obuhvat zahvata
777	465065.58	5122618.85	Obuhvat zahvata
778	465080.98	5122619.04	Obuhvat zahvata
779	465091.14	5122620.22	Obuhvat zahvata
780	465098.18	5122621.05	Obuhvat zahvata

KOORDINATE DETALJNIH TOČAKA U HTRS96/TM PROJEKCIJI			
BR. TOČKE	E (m)	N(m)	NAPOMENA
781	465105.10	5122621.71	Obuhvat zahvata
782	465111.36	5122622.44	Obuhvat zahvata
783	465136.14	5122625.98	Obuhvat zahvata
784	465153.89	5122626.49	Obuhvat zahvata
785	465168.81	5122627.30	Obuhvat zahvata
786	465176.30	5122627.74	Obuhvat zahvata
787	465184.11	5122628.08	Obuhvat zahvata
788	465204.09	5122628.14	Obuhvat zahvata
789	465209.69	5122699.65	Obuhvat zahvata
790	465212.01	5122742.05	Obuhvat zahvata
791	465209.76	5122747.90	Obuhvat zahvata
792	465206.48	5122752.82	Obuhvat zahvata
793	465202.59	5122758.50	Obuhvat zahvata
794	465199.33	5122763.41	Obuhvat zahvata
795	465192.09	5122774.17	Obuhvat zahvata
796	465184.41	5122785.33	Obuhvat zahvata
797	465180.24	5122790.67	Obuhvat zahvata
798	465162.95	5122803.26	Obuhvat zahvata
799	465133.16	5122809.18	Obuhvat zahvata
800	465096.94	5122812.85	Obuhvat zahvata
801	465081.95	5122814.36	Obuhvat zahvata
802	465079.17	5122814.77	Obuhvat zahvata
803	465076.42	5122815.21	Obuhvat zahvata
804	465071.79	5122816.00	Obuhvat zahvata
805	465062.36	5122819.33	Obuhvat zahvata
806	465052.11	5122822.84	Obuhvat zahvata
807	465043.94	5122825.73	Obuhvat zahvata
808	465035.57	5122828.58	Obuhvat zahvata
809	465017.79	5122838.68	Obuhvat zahvata
810	465014.49	5122841.16	Obuhvat zahvata
811	465005.39	5122848.13	Obuhvat zahvata
812	464987.58	5122861.18	Obuhvat zahvata
813	464972.65	5122869.50	Obuhvat zahvata
814	464960.36	5122874.64	Obuhvat zahvata
815	464958.08	5122876.26	Obuhvat zahvata
816	464948.97	5122882.72	Obuhvat zahvata
817	464948.68	5122880.17	Obuhvat zahvata
818	464940.76	5122883.33	Obuhvat zahvata
819	464936.89	5122889.50	Obuhvat zahvata
820	464939.16	5122900.59	Obuhvat zahvata
821	464940.83	5122912.46	Obuhvat zahvata

KOORDINATE DETALJNIH TOČAKA U HTRS96/TM PROJEKCIJI			
BR. TOČKE	E (m)	N(m)	NAPOMENA
822	464948.35	5122910.46	Obuhvat zahvata
823	464946.32	5122905.98	Obuhvat zahvata
824	464942.49	5122890.60	Obuhvat zahvata
825	464960.44	5122880.40	Obuhvat zahvata
826	464965.91	5122877.26	Obuhvat zahvata
827	464982.28	5122868.70	Obuhvat zahvata
828	465013.06	5122847.49	Obuhvat zahvata
829	465016.92	5122844.43	Obuhvat zahvata
830	465034.61	5122835.36	Obuhvat zahvata
831	465042.06	5122832.07	Obuhvat zahvata
832	465052.32	5122828.15	Obuhvat zahvata
833	465072.73	5122821.17	Obuhvat zahvata
834	465082.58	5122819.04	Obuhvat zahvata
835	465103.32	5122817.24	Obuhvat zahvata
836	465128.11	5122815.64	Obuhvat zahvata
837	465146.57	5122815.11	Obuhvat zahvata
838	465154.71	5122813.91	Obuhvat zahvata
839	465161.99	5122811.87	Obuhvat zahvata
840	465173.27	5122805.89	Obuhvat zahvata
841	465212.83	5122756.02	Obuhvat zahvata
842	465216.56	5122823.18	Obuhvat zahvata
843	465220.02	5122886.60	Obuhvat zahvata
844	465223.19	5122952.41	Obuhvat zahvata
845	465220.14	5123007.91	Obuhvat zahvata
846	465214.06	5123036.32	Obuhvat zahvata
847	465201.06	5123051.55	Obuhvat zahvata
848	465182.39	5123063.23	Obuhvat zahvata
849	465167.20	5123068.88	Obuhvat zahvata
850	465166.53	5123069.12	Obuhvat zahvata
851	465102.50	5123055.86	Obuhvat zahvata
852	465079.93	5123050.51	Obuhvat zahvata
853	465053.65	5123044.43	Obuhvat zahvata
854	465042.53	5123043.30	Obuhvat zahvata
855	465010.09	5123041.72	Obuhvat zahvata
856	465003.77	5123018.31	Obuhvat zahvata
857	465002.23	5123012.93	Obuhvat zahvata
858	465002.23	5122999.47	Obuhvat zahvata
859	464995.88	5122984.18	Obuhvat zahvata
860	464990.08	5122968.26	Obuhvat zahvata
861	464984.24	5122953.56	Obuhvat zahvata
862	464980.95	5122950.36	Obuhvat zahvata

KOORDINATE DETALJNIH TOČAKA U HTRS96/TM PROJEKCIJI			
BR. TOČKE	E (m)	N(m)	NAPOMENA
863	464972.67	5122938.98	Obuhvat zahvata
864	464972.36	5122938.15	Obuhvat zahvata
865	464971.05	5122938.17	Obuhvat zahvata
866	464961.16	5122934.62	Obuhvat zahvata
867	464958.34	5122932.55	Obuhvat zahvata
868	464948.93	5122911.75	Obuhvat zahvata
869	464941.14	5122915.00	Obuhvat zahvata
870	464954.49	5122938.38	Obuhvat zahvata
871	464978.53	5122956.49	Obuhvat zahvata
872	464981.88	5122964.75	Obuhvat zahvata
873	464993.58	5122998.60	Obuhvat zahvata
874	465000.92	5123041.95	Obuhvat zahvata
875	464953.39	5123045.82	Obuhvat zahvata
876	464950.57	5123075.63	Obuhvat zahvata
877	464946.54	5123084.00	Obuhvat zahvata
878	464940.12	5123092.44	Obuhvat zahvata
879	464930.98	5123100.27	Obuhvat zahvata
880	464914.79	5123107.97	Obuhvat zahvata
881	464897.99	5123111.03	Obuhvat zahvata
882	464874.87	5123109.93	Obuhvat zahvata
883	464851.03	5123108.79	Obuhvat zahvata
884	464849.39	5123113.92	Obuhvat zahvata
885	464845.91	5123153.88	Obuhvat zahvata
886	464844.03	5123158.63	Obuhvat zahvata
887	464841.37	5123161.22	Obuhvat zahvata
888	464827.80	5123170.24	Obuhvat zahvata
889	464793.22	5123179.55	Obuhvat zahvata
890	464793.95	5123187.96	Obuhvat zahvata
891	464834.17	5123183.38	Obuhvat zahvata
892	464853.54	5123164.54	Obuhvat zahvata
893	464863.64	5123118.92	Obuhvat zahvata
894	464884.26	5123122.00	Obuhvat zahvata
895	464911.46	5123119.43	Obuhvat zahvata
896	464929.83	5123113.50	Obuhvat zahvata
897	464940.88	5123105.85	Obuhvat zahvata
898	464950.11	5123097.31	Obuhvat zahvata
899	464955.78	5123085.57	Obuhvat zahvata
900	464958.53	5123071.21	Obuhvat zahvata
901	464962.05	5123052.77	Obuhvat zahvata
902	465005.65	5123052.53	Obuhvat zahvata
903	465041.49	5123052.23	Obuhvat zahvata

KOORDINATE DETALJNIH TOČAKA U HTRS96/TM PROJEKCIJI			
BR. TOČKE	E (m)	N(m)	NAPOMENA
904	465083.63	5123061.14	Obuhvat zahvata
905	465105.46	5123065.80	Obuhvat zahvata
906	465130.07	5123069.90	Obuhvat zahvata
907	465156.92	5123074.93	Obuhvat zahvata
908	465160.90	5123078.58	Obuhvat zahvata
909	465162.58	5123083.20	Obuhvat zahvata
910	465161.87	5123087.76	Obuhvat zahvata
911	465152.31	5123104.16	Obuhvat zahvata
912	465133.38	5123138.81	Obuhvat zahvata
913	465114.76	5123173.33	Obuhvat zahvata
914	465093.12	5123214.05	Obuhvat zahvata
915	465063.20	5123203.96	Obuhvat zahvata
916	465036.26	5123200.32	Obuhvat zahvata
917	464989.58	5123208.30	Obuhvat zahvata
918	464957.89	5123215.04	Obuhvat zahvata
919	464940.46	5123218.79	Obuhvat zahvata
920	464931.72	5123223.92	Obuhvat zahvata
921	464918.28	5123231.81	Obuhvat zahvata
922	464899.42	5123242.81	Obuhvat zahvata
923	464892.01	5123244.68	Obuhvat zahvata
924	464876.38	5123247.98	Obuhvat zahvata
925	464837.27	5123261.23	Obuhvat zahvata
926	464804.95	5123269.12	Obuhvat zahvata
927	464803.09	5123269.57	Obuhvat zahvata
928	464803.61	5123272.11	Obuhvat zahvata
929	464805.06	5123271.81	Obuhvat zahvata
930	464824.16	5123267.87	Obuhvat zahvata
931	464829.73	5123266.72	Obuhvat zahvata
932	464838.37	5123263.89	Obuhvat zahvata
933	464879.11	5123251.71	Obuhvat zahvata
934	464900.86	5123246.88	Obuhvat zahvata
935	464920.60	5123236.24	Obuhvat zahvata
936	464942.19	5123223.22	Obuhvat zahvata
937	464988.42	5123213.32	Obuhvat zahvata
938	465009.27	5123209.69	Obuhvat zahvata
939	465022.96	5123207.10	Obuhvat zahvata
940	465042.89	5123205.57	Obuhvat zahvata
941	465062.66	5123208.97	Obuhvat zahvata
942	465091.21	5123218.39	Obuhvat zahvata
943	465090.02	5123220.31	Obuhvat zahvata
944	465081.74	5123236.43	Obuhvat zahvata

KOORDINATE DETALJNIH TOČAKA U HTRS96/TM PROJEKCIJI			
BR. TOČKE	E (m)	N(m)	NAPOMENA
945	465069.05	5123261.54	Obuhvat zahvata
946	465052.52	5123294.97	Obuhvat zahvata
947	465042.65	5123318.56	Obuhvat zahvata
948	465031.44	5123360.10	Obuhvat zahvata
949	465027.45	5123385.43	Obuhvat zahvata
950	465027.36	5123404.09	Obuhvat zahvata
951	465031.77	5123441.69	Obuhvat zahvata
952	465033.04	5123463.44	Obuhvat zahvata
953	465032.78	5123480.47	Obuhvat zahvata
954	465024.68	5123500.41	Obuhvat zahvata
955	465002.90	5123531.24	Obuhvat zahvata
956	464968.28	5123573.51	Obuhvat zahvata
957	464946.57	5123598.68	Obuhvat zahvata
958	464940.38	5123606.62	Obuhvat zahvata
959	464926.43	5123629.04	Obuhvat zahvata
960	464913.96	5123659.76	Obuhvat zahvata
961	464905.81	5123654.93	Obuhvat zahvata
962	464900.13	5123651.64	Obuhvat zahvata
963	464878.04	5123638.89	Obuhvat zahvata
964	464886.19	5123595.45	Obuhvat zahvata
965	464890.30	5123572.34	Obuhvat zahvata
966	464901.78	5123548.95	Obuhvat zahvata
967	464906.44	5123535.24	Obuhvat zahvata
968	464905.46	5123525.36	Obuhvat zahvata
969	464905.39	5123520.90	Obuhvat zahvata
970	464905.46	5123518.78	Obuhvat zahvata
971	464906.62	5123516.99	Obuhvat zahvata
972	464906.20	5123512.73	Obuhvat zahvata
973	464902.36	5123515.63	Obuhvat zahvata
974	464902.78	5123517.19	Obuhvat zahvata
975	464902.10	5123521.20	Obuhvat zahvata
976	464902.97	5123524.33	Obuhvat zahvata
977	464901.42	5123538.30	Obuhvat zahvata
978	464892.77	5123559.06	Obuhvat zahvata
979	464887.22	5123572.89	Obuhvat zahvata
980	464882.67	5123592.56	Obuhvat zahvata
981	464876.45	5123622.12	Obuhvat zahvata
982	464874.95	5123633.48	Obuhvat zahvata
983	464874.93	5123638.47	Obuhvat zahvata
984	464874.66	5123640.41	Obuhvat zahvata
985	464888.90	5123649.42	Obuhvat zahvata



KOORDINATE DETALJNIH TOČAKA U HTRS96/TM PROJEKCIJI			
BR. TOČKE	E (m)	N(m)	NAPOMENA
986	464896.11	5123653.63	Obuhvat zahvata
987	464911.22	5123662.48	Obuhvat zahvata
988	464897.47	5123684.15	Obuhvat zahvata
989	464880.57	5123708.96	Obuhvat zahvata
990	464855.70	5123741.93	Obuhvat zahvata
991	464836.42	5123767.80	Obuhvat zahvata
992	464798.88	5123759.45	Obuhvat zahvata
993	464775.03	5123756.71	Obuhvat zahvata
994	464750.66	5123753.91	Obuhvat zahvata
995	464747.14	5123758.27	Obuhvat zahvata
996	464739.83	5123772.96	Obuhvat zahvata
997	464734.54	5123785.71	Obuhvat zahvata
998	464725.54	5123800.43	Obuhvat zahvata
999	464721.38	5123801.79	Obuhvat zahvata
1000	464718.14	5123799.92	Obuhvat zahvata
1001	464718.90	5123785.75	Obuhvat zahvata
1002	464716.84	5123779.01	Obuhvat zahvata
1003	464713.29	5123775.36	Obuhvat zahvata
1004	464708.81	5123772.51	Obuhvat zahvata
1005	464702.16	5123771.25	Obuhvat zahvata
1006	464700.04	5123771.16	Obuhvat zahvata
1007	464697.78	5123771.02	Obuhvat zahvata
1008	464687.83	5123769.76	Obuhvat zahvata
1009	464688.09	5123775.01	Obuhvat zahvata
1010	464691.42	5123775.17	Obuhvat zahvata
1011	464700.46	5123775.37	Obuhvat zahvata
1012	464709.60	5123779.99	Obuhvat zahvata
1013	464712.96	5123785.05	Obuhvat zahvata
1014	464714.33	5123799.93	Obuhvat zahvata
1015	464717.83	5123805.49	Obuhvat zahvata
1016	464725.23	5123805.81	Obuhvat zahvata
1017	464730.69	5123801.24	Obuhvat zahvata
1018	464735.21	5123793.18	Obuhvat zahvata
1019	464736.54	5123789.35	Obuhvat zahvata
1020	464738.81	5123782.81	Obuhvat zahvata
1021	464745.17	5123772.05	Obuhvat zahvata
1022	464753.25	5123760.06	Obuhvat zahvata
1023	464767.92	5123760.51	Obuhvat zahvata
1024	464794.23	5123766.83	Obuhvat zahvata
1025	464820.83	5123767.59	Obuhvat zahvata
1026	464831.36	5123772.21	Obuhvat zahvata

KOORDINATE DETALJNIH TOČAKA U HTRS96/TM PROJEKCIJI			
BR. TOČKE	E (m)	N(m)	NAPOMENA
1027	464832.35	5123772.94	Obuhvat zahvata
1028	464832.45	5123773.53	Obuhvat zahvata
1029	464832.25	5123773.97	Obuhvat zahvata
1030	464829.80	5123778.07	Obuhvat zahvata
1031	464815.01	5123804.84	Obuhvat zahvata
1032	464803.36	5123826.74	Obuhvat zahvata
1033	464789.45	5123853.42	Obuhvat zahvata
1034	464770.91	5123888.76	Obuhvat zahvata
1035	464752.11	5123925.20	Obuhvat zahvata
1036	464742.65	5123945.20	Obuhvat zahvata
1037	464735.81	5123965.11	Obuhvat zahvata
1038	464730.01	5123993.77	Obuhvat zahvata
1039	464728.72	5124010.76	Obuhvat zahvata
1040	464705.04	5123985.30	Obuhvat zahvata
1041	464700.35	5123973.66	Obuhvat zahvata
1042	464696.22	5123961.93	Obuhvat zahvata
1043	464694.63	5123952.56	Obuhvat zahvata
1044	464666.62	5123937.42	Obuhvat zahvata
1045	464646.99	5123933.50	Obuhvat zahvata
1046	464619.86	5123934.39	Obuhvat zahvata
1047	464617.75	5123934.33	Obuhvat zahvata
1048	464617.75	5123937.13	Obuhvat zahvata
1049	464620.37	5123937.08	Obuhvat zahvata
1050	464644.67	5123938.75	Obuhvat zahvata
1051	464649.49	5123939.70	Obuhvat zahvata
1052	464678.32	5123947.95	Obuhvat zahvata
1053	464689.55	5123955.31	Obuhvat zahvata
1054	464691.96	5123962.47	Obuhvat zahvata
1055	464701.53	5123990.93	Obuhvat zahvata
1056	464703.01	5123993.39	Obuhvat zahvata
1057	464717.06	5124008.04	Obuhvat zahvata
1058	464723.87	5124014.27	Obuhvat zahvata
1059	464725.25	5124015.73	Obuhvat zahvata
1060	464726.58	5124017.13	Obuhvat zahvata
1061	464727.32	5124018.99	Obuhvat zahvata
1062	464723.50	5124037.64	Obuhvat zahvata
1063	464712.99	5124067.77	Obuhvat zahvata
1064	464699.69	5124101.45	Obuhvat zahvata
1065	464696.13	5124110.26	Obuhvat zahvata
1066	464664.78	5124109.82	Obuhvat zahvata
1067	464645.58	5124107.53	Obuhvat zahvata

KOORDINATE DETALJNIH TOČAKA U HTRS96/TM PROJEKCIJI			
BR. TOČKE	E (m)	N(m)	NAPOMENA
1068	464631.62	5124105.08	Obuhvat zahvata
1069	464614.35	5124103.12	Obuhvat zahvata
1070	464613.51	5124102.91	Obuhvat zahvata
1071	464609.99	5124102.06	Obuhvat zahvata
1072	464594.58	5124098.89	Obuhvat zahvata
1073	464585.74	5124096.83	Obuhvat zahvata
1074	464579.55	5124095.39	Obuhvat zahvata
1075	464574.86	5124087.18	Obuhvat zahvata
1076	464573.46	5124081.45	Obuhvat zahvata
1077	464573.02	5124064.61	Obuhvat zahvata
1078	464573.72	5124059.20	Obuhvat zahvata
1079	464577.43	5124042.80	Obuhvat zahvata
1080	464577.92	5124032.35	Obuhvat zahvata
1081	464576.91	5124023.42	Obuhvat zahvata
1082	464576.32	5124021.43	Obuhvat zahvata
1083	464573.26	5124001.24	Obuhvat zahvata
1084	464565.78	5123980.01	Obuhvat zahvata
1085	464566.84	5123965.75	Obuhvat zahvata
1086	464563.55	5123965.75	Obuhvat zahvata
1087	464563.39	5123974.14	Obuhvat zahvata
1088	464563.69	5123979.80	Obuhvat zahvata
1089	464566.79	5123994.23	Obuhvat zahvata
1090	464566.98	5124001.94	Obuhvat zahvata
1091	464567.05	5124006.57	Obuhvat zahvata
1092	464572.01	5124013.02	Obuhvat zahvata
1093	464573.65	5124031.68	Obuhvat zahvata
1094	464572.96	5124042.18	Obuhvat zahvata
1095	464568.54	5124064.36	Obuhvat zahvata
1096	464569.17	5124080.49	Obuhvat zahvata
1097	464575.96	5124099.21	Obuhvat zahvata
1098	464578.68	5124100.63	Obuhvat zahvata
1099	464584.09	5124101.85	Obuhvat zahvata
1100	464591.67	5124104.88	Obuhvat zahvata
1101	464606.27	5124108.41	Obuhvat zahvata
1102	464630.73	5124111.81	Obuhvat zahvata
1103	464665.02	5124115.65	Obuhvat zahvata
1104	464691.34	5124118.49	Obuhvat zahvata
1105	464691.47	5124118.62	Obuhvat zahvata
1106	464691.88	5124119.71	Obuhvat zahvata
1107	464691.69	5124120.50	Obuhvat zahvata
1108	464683.92	5124137.33	Obuhvat zahvata

KOORDINATE DETALJNIH TOČAKA U HTRS96/TM PROJEKCIJI			
BR. TOČKE	E (m)	N(m)	NAPOMENA
1109	464676.20	5124153.93	Obuhvat zahvata
1110	464670.70	5124168.13	Obuhvat zahvata
1111	464662.27	5124168.18	Obuhvat zahvata
1112	464602.73	5124168.98	Obuhvat zahvata
1113	464590.89	5124168.48	Obuhvat zahvata
1114	464572.16	5124170.55	Obuhvat zahvata
1115	464557.73	5124142.58	Obuhvat zahvata
1116	464545.54	5124126.37	Obuhvat zahvata
1117	464517.47	5124116.45	Obuhvat zahvata
1118	464501.69	5124111.50	Obuhvat zahvata
1119	464500.21	5124116.06	Obuhvat zahvata
1120	464512.56	5124119.34	Obuhvat zahvata
1121	464527.64	5124124.18	Obuhvat zahvata
1122	464544.14	5124131.24	Obuhvat zahvata
1123	464559.75	5124160.14	Obuhvat zahvata
1124	464567.18	5124171.11	Obuhvat zahvata
1125	464529.86	5124174.71	Obuhvat zahvata
1126	464520.75	5124175.60	Obuhvat zahvata
1127	464462.23	5124173.52	Obuhvat zahvata
1128	464421.41	5124171.69	Obuhvat zahvata
1129	464417.46	5124171.87	Obuhvat zahvata
1130	464398.11	5124180.43	Obuhvat zahvata
1131	464395.45	5124180.74	Obuhvat zahvata
1132	464393.74	5124180.94	Obuhvat zahvata
1133	464387.60	5124180.65	Obuhvat zahvata
1134	464383.16	5124179.98	Obuhvat zahvata
1135	464358.32	5124173.25	Obuhvat zahvata
1136	464350.93	5124174.02	Obuhvat zahvata
1137	464329.43	5124176.25	Obuhvat zahvata
1138	464297.72	5124181.02	Obuhvat zahvata
1139	464298.98	5124186.84	Obuhvat zahvata
1140	464332.60	5124182.08	Obuhvat zahvata
1141	464349.65	5124179.95	Obuhvat zahvata
1142	464362.62	5124180.30	Obuhvat zahvata
1143	464366.82	5124181.43	Obuhvat zahvata
1144	464392.41	5124187.46	Obuhvat zahvata
1145	464421.34	5124175.38	Obuhvat zahvata
1146	464427.20	5124175.21	Obuhvat zahvata
1147	464459.31	5124178.08	Obuhvat zahvata
1148	464509.76	5124180.27	Obuhvat zahvata
1149	464530.76	5124179.49	Obuhvat zahvata

KOORDINATE DETALJNIH TOČAKA U HTRS96/TM PROJEKCIJI			
BR. TOČKE	E (m)	N(m)	NAPOMENA
1150	464572.69	5124175.54	Obuhvat zahvata
1151	464575.71	5124175.37	Obuhvat zahvata
1152	464577.50	5124175.26	Obuhvat zahvata
1153	464588.26	5124175.75	Obuhvat zahvata
1154	464625.32	5124174.75	Obuhvat zahvata
1155	464636.99	5124174.67	Obuhvat zahvata
1156	464667.94	5124174.59	Obuhvat zahvata
1157	464675.41	5124172.72	Obuhvat zahvata
1158	464683.51	5124173.79	Obuhvat zahvata
1159	464695.29	5124170.55	Obuhvat zahvata
1160	464750.49	5124168.92	Obuhvat zahvata
1161	464783.70	5124167.46	Obuhvat zahvata
1162	464809.06	5124171.78	Obuhvat zahvata
1163	464777.95	5124243.64	Obuhvat zahvata
1164	464753.83	5124274.75	Obuhvat zahvata
1165	464745.06	5124294.34	Obuhvat zahvata
1166	464736.57	5124305.13	Obuhvat zahvata
1167	464709.61	5124354.26	Obuhvat zahvata
1168	464697.60	5124353.88	Obuhvat zahvata
1169	464693.97	5124353.37	Obuhvat zahvata
1170	464665.33	5124347.77	Obuhvat zahvata
1171	464626.25	5124333.69	Obuhvat zahvata
1172	464631.49	5124325.11	Obuhvat zahvata
1173	464641.00	5124309.33	Obuhvat zahvata
1174	464646.95	5124298.04	Obuhvat zahvata
1175	464651.17	5124290.07	Obuhvat zahvata
1176	464654.93	5124281.34	Obuhvat zahvata
1177	464658.38	5124272.82	Obuhvat zahvata
1178	464662.19	5124263.19	Obuhvat zahvata
1179	464666.37	5124252.53	Obuhvat zahvata
1180	464667.71	5124244.68	Obuhvat zahvata
1181	464670.43	5124228.65	Obuhvat zahvata
1182	464672.85	5124197.29	Obuhvat zahvata
1183	464674.26	5124181.19	Obuhvat zahvata
1184	464668.57	5124180.34	Obuhvat zahvata
1185	464663.94	5124211.43	Obuhvat zahvata
1186	464661.60	5124227.03	Obuhvat zahvata
1187	464658.35	5124244.16	Obuhvat zahvata
1188	464651.55	5124266.08	Obuhvat zahvata
1189	464646.08	5124278.39	Obuhvat zahvata
1190	464629.19	5124309.55	Obuhvat zahvata

KOORDINATE DETALJNIH TOČAKA U HTRS96/TM PROJEKCIJI			
BR. TOČKE	E (m)	N(m)	NAPOMENA
1191	464618.61	5124328.00	Obuhvat zahvata
1192	464604.12	5124355.13	Obuhvat zahvata
1193	464583.71	5124395.39	Obuhvat zahvata
1194	464574.78	5124413.79	Obuhvat zahvata
1195	464562.14	5124442.67	Obuhvat zahvata
1196	464556.94	5124458.01	Obuhvat zahvata
1197	464548.37	5124454.17	Obuhvat zahvata
1198	464538.22	5124449.47	Obuhvat zahvata
1199	464536.04	5124448.54	Obuhvat zahvata
1200	464521.08	5124439.92	Obuhvat zahvata
1201	464506.06	5124432.37	Obuhvat zahvata
1202	464494.22	5124426.22	Obuhvat zahvata
1203	464482.81	5124420.35	Obuhvat zahvata
1204	464490.93	5124401.36	Obuhvat zahvata
1205	464488.98	5124396.68	Obuhvat zahvata
1206	464458.22	5124384.62	Obuhvat zahvata
1207	464446.83	5124378.98	Obuhvat zahvata
1208	464432.94	5124376.46	Obuhvat zahvata
1209	464427.67	5124377.54	Obuhvat zahvata
1210	464416.65	5124379.29	Obuhvat zahvata
1211	464397.49	5124379.05	Obuhvat zahvata
1212	464376.10	5124379.79	Obuhvat zahvata
1213	464349.19	5124390.28	Obuhvat zahvata
1214	464327.51	5124408.93	Obuhvat zahvata
1215	464322.76	5124411.52	Obuhvat zahvata
1216	464315.39	5124415.55	Obuhvat zahvata
1217	464307.00	5124416.22	Obuhvat zahvata
1218	464289.17	5124427.29	Obuhvat zahvata
1219	464292.66	5124429.80	Obuhvat zahvata
1220	464328.03	5124412.86	Obuhvat zahvata
1221	464347.32	5124397.44	Obuhvat zahvata
1222	464353.32	5124393.76	Obuhvat zahvata
1223	464361.95	5124388.47	Obuhvat zahvata
1224	464366.56	5124388.84	Obuhvat zahvata
1225	464391.32	5124383.17	Obuhvat zahvata
1226	464397.57	5124382.97	Obuhvat zahvata
1227	464423.07	5124382.75	Obuhvat zahvata
1228	464434.29	5124380.28	Obuhvat zahvata
1229	464445.83	5124382.67	Obuhvat zahvata
1230	464451.89	5124384.13	Obuhvat zahvata
1231	464457.36	5124386.88	Obuhvat zahvata

KOORDINATE DETALJNIH TOČAKA U HTRS96/TM PROJEKCIJI			
BR. TOČKE	E (m)	N(m)	NAPOMENA
1232	464472.80	5124394.90	Obuhvat zahvata
1233	464476.93	5124396.78	Obuhvat zahvata
1234	464480.95	5124398.79	Obuhvat zahvata
1235	464482.89	5124402.61	Obuhvat zahvata
1236	464482.32	5124409.79	Obuhvat zahvata
1237	464479.59	5124412.89	Obuhvat zahvata
1238	464479.64	5124415.73	Obuhvat zahvata
1239	464479.67	5124416.56	Obuhvat zahvata
1240	464476.90	5124419.22	Obuhvat zahvata
1241	464476.23	5124419.85	Obuhvat zahvata
1242	464475.46	5124421.92	Obuhvat zahvata
1243	464472.88	5124426.71	Obuhvat zahvata
1244	464472.51	5124431.53	Obuhvat zahvata
1245	464473.18	5124435.64	Obuhvat zahvata
1246	464473.24	5124439.42	Obuhvat zahvata
1247	464473.86	5124439.60	Obuhvat zahvata
1248	464470.51	5124451.58	Obuhvat zahvata
1249	464468.80	5124459.13	Obuhvat zahvata
1250	464467.36	5124463.65	Obuhvat zahvata
1251	464466.52	5124466.73	Obuhvat zahvata
1252	464465.83	5124467.48	Obuhvat zahvata
1253	464462.73	5124470.71	Obuhvat zahvata
1254	464466.76	5124474.24	Obuhvat zahvata
1255	464474.40	5124465.53	Obuhvat zahvata
1256	464478.13	5124441.61	Obuhvat zahvata
1257	464480.11	5124424.08	Obuhvat zahvata
1258	464507.56	5124436.28	Obuhvat zahvata
1259	464532.50	5124449.90	Obuhvat zahvata
1260	464536.46	5124451.91	Obuhvat zahvata
1261	464555.16	5124464.40	Obuhvat zahvata
1262	464545.48	5124498.88	Obuhvat zahvata
1263	464539.73	5124518.78	Obuhvat zahvata
1264	464535.94	5124529.97	Obuhvat zahvata
1265	464531.76	5124544.71	Obuhvat zahvata
1266	464531.19	5124547.04	Obuhvat zahvata
1267	464529.84	5124557.30	Obuhvat zahvata
1268	464529.72	5124569.41	Obuhvat zahvata
1269	464530.59	5124569.65	Obuhvat zahvata
1270	464531.63	5124578.73	Obuhvat zahvata
1271	464533.37	5124586.45	Obuhvat zahvata
1272	464537.25	5124599.82	Obuhvat zahvata

KOORDINATE DETALJNIH TOČAKA U HTRS96/TM PROJEKCIJI			
BR. TOČKE	E (m)	N(m)	NAPOMENA
1273	464542.77	5124614.44	Obuhvat zahvata
1274	464546.27	5124626.52	Obuhvat zahvata
1275	464549.63	5124643.75	Obuhvat zahvata
1276	464551.44	5124656.46	Obuhvat zahvata
1277	464558.81	5124655.03	Obuhvat zahvata
1278	464557.20	5124642.66	Obuhvat zahvata
1279	464557.54	5124640.80	Obuhvat zahvata
1280	464558.25	5124636.13	Obuhvat zahvata
1281	464557.31	5124630.07	Obuhvat zahvata
1282	464555.42	5124619.84	Obuhvat zahvata
1283	464552.83	5124607.98	Obuhvat zahvata
1284	464551.76	5124601.46	Obuhvat zahvata
1285	464549.52	5124602.16	Obuhvat zahvata
1286	464546.61	5124592.75	Obuhvat zahvata
1287	464548.49	5124592.17	Obuhvat zahvata
1288	464545.78	5124585.98	Obuhvat zahvata
1289	464544.07	5124580.68	Obuhvat zahvata
1290	464542.84	5124576.86	Obuhvat zahvata
1291	464541.35	5124570.00	Obuhvat zahvata
1292	464540.42	5124565.23	Obuhvat zahvata
1293	464540.55	5124558.15	Obuhvat zahvata
1294	464541.00	5124547.86	Obuhvat zahvata
1295	464543.33	5124537.37	Obuhvat zahvata
1296	464549.35	5124512.16	Obuhvat zahvata
1297	464561.03	5124475.11	Obuhvat zahvata
1298	464563.62	5124466.89	Obuhvat zahvata
1299	464567.91	5124455.55	Obuhvat zahvata
1300	464571.88	5124445.05	Obuhvat zahvata
1301	464581.51	5124423.06	Obuhvat zahvata
1302	464584.28	5124416.74	Obuhvat zahvata
1303	464588.37	5124407.15	Obuhvat zahvata
1304	464590.40	5124402.78	Obuhvat zahvata
1305	464600.34	5124382.32	Obuhvat zahvata
1306	464604.35	5124374.33	Obuhvat zahvata
1307	464616.58	5124351.01	Obuhvat zahvata
1308	464621.07	5124342.65	Obuhvat zahvata
1309	464634.17	5124348.42	Obuhvat zahvata
1310	464640.30	5124349.56	Obuhvat zahvata
1311	464621.14	5124392.37	Obuhvat zahvata
1312	464585.63	5124535.58	Obuhvat zahvata
1313	464565.81	5124597.13	Obuhvat zahvata

KOORDINATE DETALJNIH TOČAKA U HTRS96/TM PROJEKCIJI			
BR. TOČKE	E (m)	N(m)	NAPOMENA
1314	464573.29	5124599.19	Obuhvat zahvata
1315	464596.60	5124542.59	Obuhvat zahvata
1316	464649.59	5124350.20	Obuhvat zahvata
1317	464663.15	5124353.46	Obuhvat zahvata
1318	464709.06	5124366.16	Obuhvat zahvata
1319	464723.32	5124351.80	Obuhvat zahvata
1320	464743.77	5124318.62	Obuhvat zahvata
1321	464756.69	5124289.52	Obuhvat zahvata
1322	464774.99	5124261.15	Obuhvat zahvata
1323	464784.57	5124245.88	Obuhvat zahvata
1324	464822.87	5124174.83	Obuhvat zahvata
1325	464827.77	5124175.58	Obuhvat zahvata
1326	464866.43	5124184.40	Obuhvat zahvata
1327	464869.43	5124175.61	Obuhvat zahvata
1328	464878.51	5124177.64	Obuhvat zahvata
1329	464887.37	5124179.70	Obuhvat zahvata
1330	464886.48	5124227.57	Obuhvat zahvata
1331	464892.27	5124237.80	Obuhvat zahvata
1332	464909.41	5124243.24	Obuhvat zahvata
1333	464917.39	5124243.01	Obuhvat zahvata
1334	464922.83	5124243.70	Obuhvat zahvata
1335	464928.08	5124244.97	Obuhvat zahvata
1336	464931.79	5124245.99	Obuhvat zahvata
1337	464933.92	5124246.70	Obuhvat zahvata
1338	464935.54	5124247.43	Obuhvat zahvata
1339	464937.84	5124248.66	Obuhvat zahvata
1340	464940.04	5124250.38	Obuhvat zahvata
1341	464944.37	5124251.09	Obuhvat zahvata
1342	464948.19	5124253.42	Obuhvat zahvata
1343	464951.19	5124256.91	Obuhvat zahvata
1344	464966.32	5124274.56	Obuhvat zahvata
1345	464965.47	5124278.03	Obuhvat zahvata
1346	464969.48	5124278.02	Obuhvat zahvata
1347	464968.37	5124272.89	Obuhvat zahvata
1348	464966.12	5124269.30	Obuhvat zahvata
1349	464958.77	5124260.19	Obuhvat zahvata
1350	464950.69	5124250.42	Obuhvat zahvata
1351	464940.36	5124246.86	Obuhvat zahvata
1352	464934.34	5124243.49	Obuhvat zahvata
1353	464923.63	5124241.00	Obuhvat zahvata
1354	464894.58	5124234.96	Obuhvat zahvata

KOORDINATE DETALJNIH TOČAKA U HTRS96/TM PROJEKCIJI			
BR. TOČKE	E (m)	N(m)	NAPOMENA
1355	464889.90	5124226.70	Obuhvat zahvata
1356	464892.69	5124180.92	Obuhvat zahvata
1357	464917.03	5124185.81	Obuhvat zahvata
1358	464941.71	5124179.90	Obuhvat zahvata
1359	464951.85	5124174.25	Obuhvat zahvata
1360	464954.22	5124172.96	Obuhvat zahvata
1361	464955.74	5124171.25	Obuhvat zahvata
1362	464985.22	5124133.01	Obuhvat zahvata
1363	465007.23	5124100.22	Obuhvat zahvata
1364	465024.30	5124062.89	Obuhvat zahvata
1365	465042.82	5124028.67	Obuhvat zahvata
1366	465072.55	5123990.12	Obuhvat zahvata
1367	465074.60	5123986.05	Obuhvat zahvata
1368	465086.25	5123976.63	Obuhvat zahvata
1369	465091.89	5123971.57	Obuhvat zahvata
1370	465102.95	5123961.76	Obuhvat zahvata
1371	465117.32	5123944.74	Obuhvat zahvata
1372	465118.88	5123942.90	Obuhvat zahvata
1373	465137.35	5123921.09	Obuhvat zahvata
1374	465142.40	5123916.04	Obuhvat zahvata
1375	465146.94	5123915.85	Obuhvat zahvata
1376	465148.00	5123921.37	Obuhvat zahvata
1377	465151.67	5123952.14	Obuhvat zahvata
1378	465154.82	5123970.89	Obuhvat zahvata
1379	465158.16	5123991.03	Obuhvat zahvata
1380	465158.82	5123993.05	Obuhvat zahvata
1381	465162.54	5123992.50	Obuhvat zahvata
1382	465159.08	5123973.24	Obuhvat zahvata
1383	465152.10	5123921.87	Obuhvat zahvata
1384	465152.43	5123915.58	Obuhvat zahvata
1385	465152.72	5123910.91	Obuhvat zahvata
1386	465155.17	5123909.69	Obuhvat zahvata
1387	465160.00	5123896.67	Obuhvat zahvata
1388	465166.22	5123892.92	Obuhvat zahvata
1389	465172.77	5123891.20	Obuhvat zahvata
1390	465180.08	5123890.88	Obuhvat zahvata
1391	465198.95	5123897.18	Obuhvat zahvata
1392	465216.54	5123905.47	Obuhvat zahvata
1393	465224.06	5123908.14	Obuhvat zahvata
1394	465231.55	5123910.88	Obuhvat zahvata
1395	465243.78	5123915.52	Obuhvat zahvata

KOORDINATE DETALJNIH TOČAKA U HTRS96/TM PROJEKCIJI			
BR. TOČKE	E (m)	N(m)	NAPOMENA
1396	465281.32	5123925.89	Obuhvat zahvata
1397	465324.91	5123939.04	Obuhvat zahvata
1398	465329.84	5123940.65	Obuhvat zahvata
1399	465327.96	5123943.82	Obuhvat zahvata
1400	465326.53	5123945.27	Obuhvat zahvata
1401	465322.40	5123947.58	Obuhvat zahvata
1402	465309.65	5123949.22	Obuhvat zahvata
1403	465290.74	5123951.18	Obuhvat zahvata
1404	465269.02	5123953.96	Obuhvat zahvata
1405	465257.24	5123955.81	Obuhvat zahvata
1406	465238.19	5123959.42	Obuhvat zahvata
1407	465230.65	5123963.12	Obuhvat zahvata
1408	465224.59	5123968.43	Obuhvat zahvata
1409	465220.58	5123974.13	Obuhvat zahvata
1410	465218.85	5123980.00	Obuhvat zahvata
1411	465216.19	5123991.63	Obuhvat zahvata
1412	465212.21	5123999.75	Obuhvat zahvata
1413	465209.60	5124003.52	Obuhvat zahvata
1414	465207.75	5124010.86	Obuhvat zahvata
1415	465212.97	5124012.18	Obuhvat zahvata
1416	465218.07	5123991.99	Obuhvat zahvata
1417	465221.37	5123980.28	Obuhvat zahvata
1418	465222.84	5123975.40	Obuhvat zahvata
1419	465226.24	5123970.38	Obuhvat zahvata
1420	465232.01	5123965.12	Obuhvat zahvata
1421	465238.83	5123962.03	Obuhvat zahvata
1422	465257.81	5123958.31	Obuhvat zahvata
1423	465269.12	5123956.42	Obuhvat zahvata
1424	465291.12	5123953.60	Obuhvat zahvata
1425	465309.84	5123951.66	Obuhvat zahvata
1426	465323.07	5123949.84	Obuhvat zahvata
1427	465326.94	5123948.37	Obuhvat zahvata
1428	465330.29	5123945.97	Obuhvat zahvata
1429	465332.52	5123943.48	Obuhvat zahvata
1430	465336.11	5123942.09	Obuhvat zahvata
1431	464143.92	5122881.49	Obuhvat zahvata
1432	464143.71	5122873.15	Obuhvat zahvata
1433	464143.43	5122863.79	Obuhvat zahvata
1434	464143.16	5122854.54	Obuhvat zahvata
1435	464142.62	5122847.33	Obuhvat zahvata
1436	464141.50	5122832.70	Obuhvat zahvata

KOORDINATE DETALJNIH TOČAKA U HTRS96/TM PROJEKCIJI			
BR. TOČKE	E (m)	N(m)	NAPOMENA
1437	464139.54	5122818.95	Obuhvat zahvata
1438	464136.99	5122804.32	Obuhvat zahvata
1439	464135.00	5122790.89	Obuhvat zahvata
1440	464129.91	5122773.75	Obuhvat zahvata
1441	464127.59	5122764.99	Obuhvat zahvata
1442	464124.66	5122757.76	Obuhvat zahvata
1443	464122.36	5122749.36	Obuhvat zahvata
1444	464117.77	5122738.37	Obuhvat zahvata
1445	464112.90	5122725.95	Obuhvat zahvata
1446	464111.98	5122723.42	Obuhvat zahvata
1447	464108.07	5122712.66	Obuhvat zahvata
1448	464104.31	5122699.34	Obuhvat zahvata
1449	464102.03	5122689.95	Obuhvat zahvata
1450	464100.05	5122677.07	Obuhvat zahvata
1451	464099.24	5122657.62	Obuhvat zahvata
1452	464097.64	5122652.92	Obuhvat zahvata
1453	464094.47	5122649.64	Obuhvat zahvata
1454	464093.31	5122648.70	Obuhvat zahvata
1455	464091.11	5122645.72	Obuhvat zahvata
1456	464089.78	5122643.92	Obuhvat zahvata
1457	464083.79	5122640.15	Obuhvat zahvata
1458	464068.74	5122629.24	Obuhvat zahvata
1459	464052.74	5122618.94	Obuhvat zahvata
1460	464041.65	5122606.18	Obuhvat zahvata
1461	464027.00	5122592.09	Obuhvat zahvata
1462	463998.11	5122563.93	Obuhvat zahvata
1463	463987.84	5122550.85	Obuhvat zahvata
1464	463977.83	5122538.96	Obuhvat zahvata
1465	463972.27	5122532.35	Obuhvat zahvata
1466	463961.24	5122521.05	Obuhvat zahvata
1467	463957.13	5122515.45	Obuhvat zahvata
1468	463953.94	5122511.12	Obuhvat zahvata
1469	463951.18	5122507.65	Obuhvat zahvata
1470	463946.59	5122501.63	Obuhvat zahvata
1471	463943.25	5122497.57	Obuhvat zahvata
1472	463934.59	5122484.47	Obuhvat zahvata
1473	463921.67	5122470.99	Obuhvat zahvata
1474	463900.27	5122461.98	Obuhvat zahvata
1475	463881.38	5122453.47	Obuhvat zahvata
1476	463856.53	5122441.78	Obuhvat zahvata
1477	463847.72	5122440.92	Obuhvat zahvata

KOORDINATE DETALJNIH TOČAKA U HTRS96/TM PROJEKCIJI			
BR. TOČKE	E (m)	N(m)	NAPOMENA
1478	463838.91	5122442.20	Obuhvat zahvata
1479	463821.69	5122450.83	Obuhvat zahvata
1480	463802.07	5122460.09	Obuhvat zahvata
1481	463793.49	5122464.38	Obuhvat zahvata
1482	463760.75	5122441.05	Obuhvat zahvata
1483	463754.73	5122437.37	Obuhvat zahvata
1484	463750.03	5122434.69	Obuhvat zahvata
1485	463729.12	5122424.96	Obuhvat zahvata
1486	463704.93	5122419.64	Obuhvat zahvata
1487	463701.28	5122419.60	Obuhvat zahvata
1488	463699.00	5122419.68	Obuhvat zahvata
1489	463693.24	5122419.89	Obuhvat zahvata
1490	463690.15	5122420.00	Obuhvat zahvata
1491	463659.80	5122420.42	Obuhvat zahvata
1492	463645.58	5122420.85	Obuhvat zahvata
1493	463637.40	5122421.00	Obuhvat zahvata
1494	463631.91	5122421.04	Obuhvat zahvata
1495	463626.44	5122420.41	Obuhvat zahvata
1496	463607.31	5122418.65	Obuhvat zahvata
1497	463582.60	5122411.49	Obuhvat zahvata
1498	463566.59	5122406.58	Obuhvat zahvata
1499	463538.59	5122380.19	Obuhvat zahvata
1500	463526.38	5122365.51	Obuhvat zahvata
1501	463507.29	5122344.97	Obuhvat zahvata
1502	463489.71	5122324.61	Obuhvat zahvata
1503	463475.07	5122311.68	Obuhvat zahvata
1504	463466.08	5122306.35	Obuhvat zahvata
1505	463449.46	5122293.43	Obuhvat zahvata
1506	463446.47	5122291.81	Obuhvat zahvata
1507	463436.08	5122283.36	Obuhvat zahvata
1508	463427.04	5122278.35	Obuhvat zahvata
1509	463404.02	5122259.15	Obuhvat zahvata
1510	463399.63	5122255.45	Obuhvat zahvata
1511	463398.39	5122254.41	Obuhvat zahvata
1512	463388.61	5122245.11	Obuhvat zahvata
1513	463368.61	5122235.67	Obuhvat zahvata
1514	463359.73	5122231.45	Obuhvat zahvata
1515	463339.46	5122226.84	Obuhvat zahvata
1516	463318.42	5122222.11	Obuhvat zahvata
1517	463297.31	5122217.44	Obuhvat zahvata
1518	463275.20	5122212.55	Obuhvat zahvata

KOORDINATE DETALJNIH TOČAKA U HTRS96/TM PROJEKCIJI			
BR. TOČKE	E (m)	N(m)	NAPOMENA
1519	463265.05	5122211.23	Obuhvat zahvata
1520	463263.34	5122210.57	Obuhvat zahvata
1521	463259.98	5122209.27	Obuhvat zahvata
1522	463237.40	5122197.57	Obuhvat zahvata
1523	463235.29	5122196.54	Obuhvat zahvata
1524	463224.42	5122191.22	Obuhvat zahvata
1525	463219.51	5122190.97	Obuhvat zahvata
1526	463199.70	5122194.14	Obuhvat zahvata
1527	463199.33	5122194.19	Obuhvat zahvata
1528	463179.60	5122192.42	Obuhvat zahvata
1529	463166.15	5122190.90	Obuhvat zahvata
1530	463155.96	5122188.86	Obuhvat zahvata
1531	463136.94	5122185.88	Obuhvat zahvata
1532	463111.02	5122171.23	Obuhvat zahvata
1533	463109.61	5122171.11	Obuhvat zahvata
1534	463076.25	5122166.40	Obuhvat zahvata
1535	463017.52	5122164.14	Obuhvat zahvata
1536	463011.01	5122163.11	Obuhvat zahvata
1537	462962.00	5122144.60	Obuhvat zahvata
1538	462958.36	5122142.10	Obuhvat zahvata
1539	462930.57	5122124.13	Obuhvat zahvata
1540	462902.75	5122103.69	Obuhvat zahvata
1541	462892.44	5122094.95	Obuhvat zahvata
1542	462886.05	5122085.95	Obuhvat zahvata
1543	462877.63	5122074.09	Obuhvat zahvata
1544	462861.01	5122050.72	Obuhvat zahvata
1545	462841.83	5122035.84	Obuhvat zahvata
1546	462839.42	5122033.48	Obuhvat zahvata
1547	462829.00	5122025.71	Obuhvat zahvata
1548	462825.70	5122021.48	Obuhvat zahvata
1549	462811.20	5122002.81	Obuhvat zahvata
1550	462807.00	5121997.33	Obuhvat zahvata
1551	462788.57	5121967.66	Obuhvat zahvata
1552	462779.53	5121940.98	Obuhvat zahvata
1553	462781.83	5121936.50	Obuhvat zahvata
1554	462800.69	5121913.93	Obuhvat zahvata
1555	462811.62	5121901.44	Obuhvat zahvata
1556	462822.03	5121893.59	Obuhvat zahvata
1557	462825.45	5121877.34	Obuhvat zahvata
1558	462827.98	5121877.05	Obuhvat zahvata
1559	462830.73	5121870.39	Obuhvat zahvata

KOORDINATE DETALJNIH TOČAKA U HTRS96/TM PROJEKCIJI			
BR. TOČKE	E (m)	N(m)	NAPOMENA
1560	462836.20	5121869.27	Obuhvat zahvata
1561	462845.34	5121865.82	Obuhvat zahvata
1562	462848.46	5121861.74	Obuhvat zahvata
1563	462848.51	5121853.99	Obuhvat zahvata
1564	462847.37	5121850.65	Obuhvat zahvata
1565	462842.82	5121841.36	Obuhvat zahvata
1566	462831.64	5121838.79	Obuhvat zahvata
1567	462791.74	5121837.09	Obuhvat zahvata
1568	462789.43	5121837.23	Obuhvat zahvata
1569	462782.65	5121836.03	Obuhvat zahvata
1570	462771.28	5121829.81	Obuhvat zahvata
1571	462762.27	5121825.18	Obuhvat zahvata
1572	462728.84	5121817.24	Obuhvat zahvata
1573	462726.86	5121816.77	Obuhvat zahvata
1574	462727.54	5121814.43	Obuhvat zahvata
1575	462729.40	5121814.86	Obuhvat zahvata
1576	462763.49	5121822.81	Obuhvat zahvata
1577	462772.97	5121827.95	Obuhvat zahvata
1578	462781.92	5121832.99	Obuhvat zahvata
1579	462789.70	5121834.60	Obuhvat zahvata
1580	462792.28	5121834.87	Obuhvat zahvata
1581	462807.91	5121833.71	Obuhvat zahvata
1582	462825.93	5121834.22	Obuhvat zahvata
1583	462835.09	5121835.50	Obuhvat zahvata
1584	462839.16	5121835.22	Obuhvat zahvata
1585	462844.75	5121822.69	Obuhvat zahvata
1586	462852.31	5121805.51	Obuhvat zahvata
1587	462862.36	5121787.17	Obuhvat zahvata
1588	462868.24	5121772.07	Obuhvat zahvata
1589	462872.70	5121749.95	Obuhvat zahvata
1590	462875.34	5121743.99	Obuhvat zahvata
1591	462879.66	5121737.13	Obuhvat zahvata
1592	462884.78	5121729.80	Obuhvat zahvata
1593	462885.62	5121733.74	Obuhvat zahvata
1594	462875.25	5121751.55	Obuhvat zahvata
1595	462871.23	5121770.73	Obuhvat zahvata
1596	462875.58	5121781.17	Obuhvat zahvata
1597	462877.00	5121782.20	Obuhvat zahvata
1598	462892.90	5121790.83	Obuhvat zahvata
1599	462909.81	5121800.58	Obuhvat zahvata
1600	462928.00	5121802.97	Obuhvat zahvata

KOORDINATE DETALJNIH TOČAKA U HTRS96/TM PROJEKCIJI			
BR. TOČKE	E (m)	N(m)	NAPOMENA
1601	462941.68	5121794.25	Obuhvat zahvata
1602	462946.16	5121798.07	Obuhvat zahvata
1603	462939.81	5121804.58	Obuhvat zahvata
1604	462928.29	5121805.57	Obuhvat zahvata
1605	462927.07	5121805.39	Obuhvat zahvata
1606	462912.64	5121803.79	Obuhvat zahvata
1607	462908.84	5121803.13	Obuhvat zahvata
1608	462900.36	5121798.74	Obuhvat zahvata
1609	462897.99	5121796.96	Obuhvat zahvata
1610	462888.70	5121791.24	Obuhvat zahvata
1611	462884.46	5121789.70	Obuhvat zahvata
1612	462878.73	5121787.72	Obuhvat zahvata
1613	462860.98	5121798.46	Obuhvat zahvata
1614	462851.82	5121815.89	Obuhvat zahvata
1615	462845.75	5121832.02	Obuhvat zahvata
1616	462845.01	5121837.59	Obuhvat zahvata
1617	462850.67	5121848.13	Obuhvat zahvata
1618	462851.73	5121849.15	Obuhvat zahvata
1619	462853.48	5121850.84	Obuhvat zahvata
1620	462855.10	5121857.15	Obuhvat zahvata
1621	462854.65	5121863.92	Obuhvat zahvata
1622	462850.87	5121870.54	Obuhvat zahvata
1623	462850.04	5121871.86	Obuhvat zahvata
1624	462844.90	5121873.53	Obuhvat zahvata
1625	462837.49	5121875.69	Obuhvat zahvata
1626	462831.37	5121879.99	Obuhvat zahvata
1627	462828.30	5121895.28	Obuhvat zahvata
1628	462817.19	5121905.26	Obuhvat zahvata
1629	462806.93	5121914.88	Obuhvat zahvata
1630	462788.90	5121936.11	Obuhvat zahvata
1631	462787.48	5121942.30	Obuhvat zahvata
1632	462790.12	5121956.29	Obuhvat zahvata
1633	462798.04	5121973.48	Obuhvat zahvata
1634	462826.20	5122012.01	Obuhvat zahvata
1635	462837.73	5122023.53	Obuhvat zahvata
1636	462858.04	5122038.01	Obuhvat zahvata
1637	462867.60	5122047.26	Obuhvat zahvata
1638	462899.72	5122091.68	Obuhvat zahvata
1639	462913.20	5122107.24	Obuhvat zahvata
1640	462958.24	5122137.28	Obuhvat zahvata
1641	462963.06	5122141.43	Obuhvat zahvata



KOORDINATE DETALJNIH TOČAKA U HTRS96/TM PROJEKCIJI			
BR. TOČKE	E (m)	N(m)	NAPOMENA
1642	462990.97	5122153.31	Obuhvat zahvata
1643	463009.88	5122159.47	Obuhvat zahvata
1644	463068.45	5122162.10	Obuhvat zahvata
1645	463101.46	5122164.21	Obuhvat zahvata
1646	463107.24	5122165.34	Obuhvat zahvata
1647	463112.74	5122156.00	Obuhvat zahvata
1648	463122.92	5122160.96	Obuhvat zahvata
1649	463118.48	5122170.70	Obuhvat zahvata
1650	463138.86	5122181.72	Obuhvat zahvata
1651	463156.41	5122184.18	Obuhvat zahvata
1652	463172.32	5122186.77	Obuhvat zahvata
1653	463198.89	5122188.29	Obuhvat zahvata
1654	463222.44	5122184.26	Obuhvat zahvata
1655	463231.91	5122185.66	Obuhvat zahvata
1656	463241.46	5122190.96	Obuhvat zahvata
1657	463280.20	5122207.49	Obuhvat zahvata
1658	463282.82	5122208.21	Obuhvat zahvata
1659	463287.82	5122158.06	Obuhvat zahvata
1660	463265.07	5122106.47	Obuhvat zahvata
1661	463234.47	5122123.85	Obuhvat zahvata
1662	463227.79	5122127.63	Obuhvat zahvata
1663	463228.71	5122123.04	Obuhvat zahvata
1664	463235.18	5122089.23	Obuhvat zahvata
1665	463233.09	5122084.04	Obuhvat zahvata
1666	463198.73	5122077.86	Obuhvat zahvata
1667	463179.81	5122073.30	Obuhvat zahvata
1668	463168.31	5122069.88	Obuhvat zahvata
1669	463166.44	5122069.34	Obuhvat zahvata
1670	463167.09	5122066.24	Obuhvat zahvata
1671	463169.26	5122066.66	Obuhvat zahvata
1672	463178.34	5122068.49	Obuhvat zahvata
1673	463186.52	5122070.70	Obuhvat zahvata
1674	463200.25	5122072.67	Obuhvat zahvata
1675	463213.45	5122075.48	Obuhvat zahvata
1676	463236.83	5122080.00	Obuhvat zahvata
1677	463241.58	5122080.94	Obuhvat zahvata
1678	463239.56	5122091.10	Obuhvat zahvata
1679	463237.63	5122103.46	Obuhvat zahvata
1680	463235.46	5122117.34	Obuhvat zahvata
1681	463258.96	5122103.22	Obuhvat zahvata
1682	463290.75	5122086.18	Obuhvat zahvata

KOORDINATE DETALJNIH TOČAKA U HTRS96/TM PROJEKCIJI			
BR. TOČKE	E (m)	N(m)	NAPOMENA
1683	463295.36	5122083.03	Obuhvat zahvata
1684	463324.54	5122062.97	Obuhvat zahvata
1685	463335.04	5122055.45	Obuhvat zahvata
1686	463340.69	5122057.27	Obuhvat zahvata
1687	463380.41	5122056.58	Obuhvat zahvata
1688	463429.81	5122049.46	Obuhvat zahvata
1689	463479.19	5122041.60	Obuhvat zahvata
1690	463517.19	5122036.22	Obuhvat zahvata
1691	463553.70	5122031.09	Obuhvat zahvata
1692	463605.57	5122040.14	Obuhvat zahvata
1693	463657.74	5122047.36	Obuhvat zahvata
1694	463698.79	5122037.09	Obuhvat zahvata
1695	463760.33	5122038.86	Obuhvat zahvata
1696	463821.56	5122020.22	Obuhvat zahvata
1697	463860.81	5121999.57	Obuhvat zahvata
1698	463925.95	5121944.83	Obuhvat zahvata
1699	463972.71	5121939.22	Obuhvat zahvata
1700	463979.34	5121936.71	Obuhvat zahvata
1701	463981.36	5121936.84	Obuhvat zahvata
1702	463981.79	5121941.52	Obuhvat zahvata
1703	463993.30	5121941.39	Obuhvat zahvata
1704	463993.31	5121943.03	Obuhvat zahvata
1705	464058.94	5121942.11	Obuhvat zahvata
1706	464104.20	5121939.76	Obuhvat zahvata
1707	464133.04	5121939.97	Obuhvat zahvata
1708	464159.40	5121933.39	Obuhvat zahvata
1709	464188.09	5121933.11	Obuhvat zahvata
1710	464205.54	5121914.89	Obuhvat zahvata
1711	464206.09	5121913.10	Obuhvat zahvata
1712	464195.70	5121910.48	Obuhvat zahvata
1713	464194.08	5121908.59	Obuhvat zahvata
1714	464194.57	5121899.00	Obuhvat zahvata
1715	464224.75	5121910.82	Obuhvat zahvata
1716	464236.56	5121915.84	Obuhvat zahvata
1717	464241.62	5121917.04	Obuhvat zahvata
1718	464242.05	5121916.64	Obuhvat zahvata
1719	464242.05	5121913.53	Obuhvat zahvata
1720	464242.04	5121903.73	Obuhvat zahvata
1721	464242.28	5121870.66	Obuhvat zahvata
1722	464242.32	5121853.93	Obuhvat zahvata
1723	464242.45	5121806.90	Obuhvat zahvata

KOORDINATE DETALJNIH TOČAKA U HTRS96/TM PROJEKCIJI			
BR. TOČKE	E (m)	N(m)	NAPOMENA
1724	464230.21	5121739.89	Obuhvat zahvata
1725	464240.51	5121733.78	Obuhvat zahvata
1726	464245.74	5121740.03	Obuhvat zahvata
1727	464254.06	5121737.66	Obuhvat zahvata
1728	464275.61	5121737.66	Obuhvat zahvata
1729	464288.96	5121738.28	Obuhvat zahvata
1730	464287.98	5121741.66	Obuhvat zahvata
1731	464283.43	5121740.71	Obuhvat zahvata
1732	464278.04	5121741.59	Obuhvat zahvata
1733	464275.64	5121741.60	Obuhvat zahvata
1734	464256.94	5121742.58	Obuhvat zahvata
1735	464254.49	5121742.72	Obuhvat zahvata
1736	464245.01	5121747.09	Obuhvat zahvata
1737	464250.53	5121771.70	Obuhvat zahvata
1738	464254.51	5121800.52	Obuhvat zahvata
1739	464257.39	5121800.86	Obuhvat zahvata
1740	464260.21	5121800.91	Obuhvat zahvata
1741	464264.99	5121801.10	Obuhvat zahvata
1742	464275.89	5121801.51	Obuhvat zahvata
1743	464281.42	5121801.73	Obuhvat zahvata
1744	464289.07	5121802.02	Obuhvat zahvata
1745	464299.93	5121802.43	Obuhvat zahvata
1746	464307.22	5121802.71	Obuhvat zahvata
1747	464315.64	5121803.03	Obuhvat zahvata
1748	464323.50	5121803.34	Obuhvat zahvata
1749	464328.86	5121805.14	Obuhvat zahvata
1750	464350.56	5121805.54	Obuhvat zahvata
1751	464392.72	5121806.80	Obuhvat zahvata
1752	464399.01	5121798.48	Obuhvat zahvata
1753	464411.84	5121808.93	Obuhvat zahvata
1754	464425.73	5121814.83	Obuhvat zahvata
1755	464500.97	5121849.48	Obuhvat zahvata
1756	464503.18	5121850.72	Obuhvat zahvata
1757	464510.36	5121873.87	Obuhvat zahvata
1758	464518.88	5121898.05	Obuhvat zahvata
1759	464528.14	5121910.95	Obuhvat zahvata
1760	464541.90	5121912.05	Obuhvat zahvata
1761	464543.02	5121912.22	Obuhvat zahvata
1762	464545.64	5121911.38	Obuhvat zahvata
1763	464550.62	5121915.05	Obuhvat zahvata
1764	464551.58	5121919.40	Obuhvat zahvata

KOORDINATE DETALJNIH TOČAKA U HTRS96/TM PROJEKCIJI			
BR. TOČKE	E (m)	N(m)	NAPOMENA
1765	464556.37	5121929.09	Obuhvat zahvata
1766	464559.73	5121944.11	Obuhvat zahvata
1767	464567.84	5121968.36	Obuhvat zahvata
1768	464577.16	5121992.53	Obuhvat zahvata
1769	464583.53	5122004.10	Obuhvat zahvata
1770	464580.04	5122007.14	Obuhvat zahvata
1771	464563.86	5121974.32	Obuhvat zahvata
1772	464558.30	5121958.14	Obuhvat zahvata
1773	464550.42	5121936.46	Obuhvat zahvata
1774	464544.68	5121920.68	Obuhvat zahvata
1775	464530.60	5121918.17	Obuhvat zahvata
1776	464520.33	5121911.95	Obuhvat zahvata
1777	464515.77	5121902.41	Obuhvat zahvata
1778	464506.91	5121882.04	Obuhvat zahvata
1779	464505.89	5121878.05	Obuhvat zahvata
1780	464493.27	5121858.29	Obuhvat zahvata
1781	464478.79	5121844.26	Obuhvat zahvata
1782	464429.97	5121821.96	Obuhvat zahvata
1783	464412.41	5121814.48	Obuhvat zahvata
1784	464377.42	5121813.43	Obuhvat zahvata
1785	464335.89	5121812.98	Obuhvat zahvata
1786	464329.00	5121812.90	Obuhvat zahvata
1787	464325.57	5121812.86	Obuhvat zahvata
1788	464318.10	5121812.82	Obuhvat zahvata
1789	464309.59	5121812.77	Obuhvat zahvata
1790	464301.64	5121812.73	Obuhvat zahvata
1791	464294.87	5121812.69	Obuhvat zahvata
1792	464290.41	5121812.67	Obuhvat zahvata
1793	464277.81	5121812.60	Obuhvat zahvata
1794	464261.58	5121812.50	Obuhvat zahvata
1795	464260.16	5121860.91	Obuhvat zahvata
1796	464259.87	5121867.55	Obuhvat zahvata
1797	464252.81	5121917.53	Obuhvat zahvata
1798	464283.26	5121922.35	Obuhvat zahvata
1799	464302.82	5121925.16	Obuhvat zahvata
1800	464312.93	5121927.03	Obuhvat zahvata
1801	464322.15	5121928.89	Obuhvat zahvata
1802	464330.06	5121930.31	Obuhvat zahvata
1803	464336.30	5121931.42	Obuhvat zahvata
1804	464362.40	5121936.60	Obuhvat zahvata
1805	464371.10	5121938.32	Obuhvat zahvata

KOORDINATE DETALJNIH TOČAKA U HTRS96/TM PROJEKCIJI			
BR. TOČKE	E (m)	N(m)	NAPOMENA
1806	464372.18	5121938.53	Obuhvat zahvata
1807	464382.21	5121940.51	Obuhvat zahvata
1808	464423.08	5121948.76	Obuhvat zahvata
1809	464438.08	5121952.95	Obuhvat zahvata
1810	464458.78	5121958.73	Obuhvat zahvata
1811	464474.97	5121963.24	Obuhvat zahvata
1812	464485.28	5121966.12	Obuhvat zahvata
1813	464496.23	5121997.73	Obuhvat zahvata
1814	464498.25	5122001.24	Obuhvat zahvata
1815	464501.06	5122004.07	Obuhvat zahvata
1816	464504.59	5122006.12	Obuhvat zahvata
1817	464511.98	5122009.00	Obuhvat zahvata
1818	464514.59	5122010.09	Obuhvat zahvata
1819	464531.81	5122020.50	Obuhvat zahvata
1820	464546.38	5122023.44	Obuhvat zahvata
1821	464563.08	5122026.33	Obuhvat zahvata
1822	464583.68	5122013.04	Obuhvat zahvata
1823	464588.69	5122009.96	Obuhvat zahvata
1824	464594.38	5122012.95	Obuhvat zahvata
1825	464595.72	5122018.67	Obuhvat zahvata
1826	464565.59	5122029.35	Obuhvat zahvata
1827	464563.75	5122029.38	Obuhvat zahvata
1828	464541.52	5122026.68	Obuhvat zahvata
1829	464531.81	5122025.18	Obuhvat zahvata
1830	464522.92	5122021.06	Obuhvat zahvata
1831	464519.06	5122018.73	Obuhvat zahvata
1832	464509.63	5122013.05	Obuhvat zahvata
1833	464497.57	5122008.85	Obuhvat zahvata
1834	464489.39	5121996.66	Obuhvat zahvata
1835	464483.81	5121986.70	Obuhvat zahvata
1836	464482.79	5121982.71	Obuhvat zahvata
1837	464467.19	5121969.57	Obuhvat zahvata
1838	464455.99	5121964.99	Obuhvat zahvata
1839	464444.46	5121960.30	Obuhvat zahvata
1840	464424.26	5121955.27	Obuhvat zahvata
1841	464424.00	5121953.74	Obuhvat zahvata
1842	464382.44	5121945.69	Obuhvat zahvata
1843	464362.38	5121941.52	Obuhvat zahvata
1844	464362.39	5121943.15	Obuhvat zahvata
1845	464322.01	5121935.19	Obuhvat zahvata
1846	464288.20	5121929.34	Obuhvat zahvata

KOORDINATE DETALJNIH TOČAKA U HTRS96/TM PROJEKCIJI			
BR. TOČKE	E (m)	N(m)	NAPOMENA
1847	464251.84	5121923.36	Obuhvat zahvata
1848	464242.02	5121921.58	Obuhvat zahvata
1849	464238.31	5121921.11	Obuhvat zahvata
1850	464208.80	5121914.16	Obuhvat zahvata
1851	464208.10	5121916.41	Obuhvat zahvata
1852	464189.35	5121935.99	Obuhvat zahvata
1853	464159.75	5121936.29	Obuhvat zahvata
1854	464133.39	5121942.88	Obuhvat zahvata
1855	464104.31	5121942.67	Obuhvat zahvata
1856	464099.48	5121943.08	Obuhvat zahvata
1857	464059.03	5121945.01	Obuhvat zahvata
1858	463991.64	5121945.95	Obuhvat zahvata
1859	463983.58	5121955.82	Obuhvat zahvata
1860	463985.08	5121963.60	Obuhvat zahvata
1861	463986.05	5121970.18	Obuhvat zahvata
1862	463986.50	5121973.48	Obuhvat zahvata
1863	463987.11	5121977.13	Obuhvat zahvata
1864	463988.25	5121984.62	Obuhvat zahvata
1865	463991.56	5122006.90	Obuhvat zahvata
1866	463992.16	5122019.19	Obuhvat zahvata
1867	463992.79	5122032.10	Obuhvat zahvata
1868	463989.38	5122039.65	Obuhvat zahvata
1869	463972.23	5122048.79	Obuhvat zahvata
1870	463928.73	5122088.93	Obuhvat zahvata
1871	463927.37	5122090.36	Obuhvat zahvata
1872	463891.57	5122127.57	Obuhvat zahvata
1873	463886.46	5122134.15	Obuhvat zahvata
1874	463866.56	5122158.91	Obuhvat zahvata
1875	463862.50	5122167.76	Obuhvat zahvata
1876	463859.64	5122175.30	Obuhvat zahvata
1877	463855.28	5122183.34	Obuhvat zahvata
1878	463849.04	5122194.85	Obuhvat zahvata
1879	463844.69	5122204.75	Obuhvat zahvata
1880	463841.82	5122211.31	Obuhvat zahvata
1881	463836.64	5122221.12	Obuhvat zahvata
1882	463831.92	5122237.54	Obuhvat zahvata
1883	463831.49	5122238.48	Obuhvat zahvata
1884	463829.12	5122243.91	Obuhvat zahvata
1885	463827.63	5122247.32	Obuhvat zahvata
1886	463822.77	5122259.00	Obuhvat zahvata
1887	463818.89	5122267.49	Obuhvat zahvata

KOORDINATE DETALJNIH TOČAKA U HTRS96/TM PROJEKCIJI			
BR. TOČKE	E (m)	N(m)	NAPOMENA
1888	463812.07	5122283.21	Obuhvat zahvata
1889	463810.03	5122287.60	Obuhvat zahvata
1890	463808.04	5122292.56	Obuhvat zahvata
1891	463805.74	5122297.17	Obuhvat zahvata
1892	463802.86	5122303.07	Obuhvat zahvata
1893	463802.99	5122304.17	Obuhvat zahvata
1894	463802.42	5122307.66	Obuhvat zahvata
1895	463799.88	5122318.52	Obuhvat zahvata
1896	463792.21	5122329.65	Obuhvat zahvata
1897	463785.08	5122330.12	Obuhvat zahvata
1898	463777.37	5122341.76	Obuhvat zahvata
1899	463769.88	5122350.26	Obuhvat zahvata
1900	463764.12	5122357.33	Obuhvat zahvata
1901	463760.11	5122362.80	Obuhvat zahvata
1902	463754.45	5122370.12	Obuhvat zahvata
1903	463743.93	5122382.96	Obuhvat zahvata
1904	463735.47	5122393.16	Obuhvat zahvata
1905	463727.35	5122402.00	Obuhvat zahvata
1906	463715.56	5122413.88	Obuhvat zahvata
1907	463712.77	5122410.43	Obuhvat zahvata
1908	463720.94	5122402.31	Obuhvat zahvata
1909	463726.96	5122396.34	Obuhvat zahvata
1910	463741.03	5122380.73	Obuhvat zahvata
1911	463751.19	5122368.68	Obuhvat zahvata
1912	463755.16	5122363.74	Obuhvat zahvata
1913	463759.21	5122358.31	Obuhvat zahvata
1914	463760.07	5122357.12	Obuhvat zahvata
1915	463761.83	5122354.70	Obuhvat zahvata
1916	463768.22	5122346.44	Obuhvat zahvata
1917	463775.23	5122337.69	Obuhvat zahvata
1918	463776.96	5122335.53	Obuhvat zahvata
1919	463783.67	5122327.15	Obuhvat zahvata
1920	463793.89	5122314.26	Obuhvat zahvata
1921	463804.78	5122289.52	Obuhvat zahvata
1922	463822.15	5122246.98	Obuhvat zahvata
1923	463828.26	5122228.88	Obuhvat zahvata
1924	463847.16	5122188.92	Obuhvat zahvata
1925	463853.92	5122174.79	Obuhvat zahvata
1926	463864.07	5122153.86	Obuhvat zahvata
1927	463883.04	5122130.71	Obuhvat zahvata
1928	463894.42	5122115.67	Obuhvat zahvata

KOORDINATE DETALJNIH TOČAKA U HTRS96/TM PROJEKCIJI			
BR. TOČKE	E (m)	N(m)	NAPOMENA
1929	463920.09	5122080.19	Obuhvat zahvata
1930	463929.33	5122071.86	Obuhvat zahvata
1931	463965.72	5122040.10	Obuhvat zahvata
1932	463986.14	5122024.41	Obuhvat zahvata
1933	463979.17	5121953.54	Obuhvat zahvata
1934	463962.36	5121945.93	Obuhvat zahvata
1935	463944.59	5121948.05	Obuhvat zahvata
1936	463928.19	5121950.00	Obuhvat zahvata
1937	463863.81	5122004.09	Obuhvat zahvata
1938	463823.62	5122025.24	Obuhvat zahvata
1939	463787.08	5122035.78	Obuhvat zahvata
1940	463786.16	5122036.64	Obuhvat zahvata
1941	463768.81	5122041.92	Obuhvat zahvata
1942	463712.58	5122050.15	Obuhvat zahvata
1943	463657.53	5122050.26	Obuhvat zahvata
1944	463554.43	5122034.17	Obuhvat zahvata
1945	463544.25	5122052.17	Obuhvat zahvata
1946	463518.71	5122074.23	Obuhvat zahvata
1947	463495.47	5122106.21	Obuhvat zahvata
1948	463492.16	5122112.32	Obuhvat zahvata
1949	463490.65	5122118.43	Obuhvat zahvata
1950	463490.33	5122139.90	Obuhvat zahvata
1951	463493.16	5122153.23	Obuhvat zahvata
1952	463491.95	5122160.84	Obuhvat zahvata
1953	463486.96	5122178.78	Obuhvat zahvata
1954	463485.51	5122187.35	Obuhvat zahvata
1955	463483.99	5122195.86	Obuhvat zahvata
1956	463481.85	5122208.12	Obuhvat zahvata
1957	463479.42	5122223.96	Obuhvat zahvata
1958	463471.59	5122243.96	Obuhvat zahvata
1959	463457.00	5122267.42	Obuhvat zahvata
1960	463453.78	5122266.14	Obuhvat zahvata
1961	463459.62	5122254.42	Obuhvat zahvata
1962	463463.55	5122241.71	Obuhvat zahvata
1963	463466.83	5122228.72	Obuhvat zahvata
1964	463471.84	5122212.53	Obuhvat zahvata
1965	463479.60	5122182.03	Obuhvat zahvata
1966	463484.74	5122152.75	Obuhvat zahvata
1967	463483.28	5122123.63	Obuhvat zahvata
1968	463485.74	5122110.34	Obuhvat zahvata
1969	463515.08	5122070.80	Obuhvat zahvata

KOORDINATE DETALJNIH TOČAKA U HTRS96/TM PROJEKCIJI			
BR. TOČKE	E (m)	N(m)	NAPOMENA
1970	463540.22	5122048.75	Obuhvat zahvata
1971	463548.50	5122034.75	Obuhvat zahvata
1972	463481.02	5122048.37	Obuhvat zahvata
1973	463431.27	5122056.57	Obuhvat zahvata
1974	463401.41	5122061.72	Obuhvat zahvata
1975	463392.23	5122063.34	Obuhvat zahvata
1976	463359.20	5122065.48	Obuhvat zahvata
1977	463327.69	5122066.13	Obuhvat zahvata
1978	463300.78	5122087.12	Obuhvat zahvata
1979	463269.34	5122104.05	Obuhvat zahvata
1980	463292.79	5122156.90	Obuhvat zahvata
1981	463287.22	5122209.44	Obuhvat zahvata
1982	463295.18	5122211.65	Obuhvat zahvata
1983	463311.33	5122215.00	Obuhvat zahvata
1984	463336.51	5122221.81	Obuhvat zahvata
1985	463337.74	5122221.79	Obuhvat zahvata
1986	463360.94	5122226.57	Obuhvat zahvata
1987	463377.58	5122234.35	Obuhvat zahvata
1988	463395.75	5122244.64	Obuhvat zahvata
1989	463401.99	5122249.00	Obuhvat zahvata
1990	463415.05	5122260.79	Obuhvat zahvata
1991	463426.27	5122270.97	Obuhvat zahvata
1992	463430.76	5122274.94	Obuhvat zahvata
1993	463435.72	5122278.88	Obuhvat zahvata
1994	463442.86	5122280.84	Obuhvat zahvata
1995	463451.13	5122288.40	Obuhvat zahvata
1996	463463.63	5122299.09	Obuhvat zahvata
1997	463477.69	5122308.66	Obuhvat zahvata
1998	463495.41	5122322.87	Obuhvat zahvata
1999	463541.22	5122376.64	Obuhvat zahvata
2000	463558.03	5122393.55	Obuhvat zahvata
2001	463565.86	5122397.08	Obuhvat zahvata
2002	463567.90	5122398.88	Obuhvat zahvata
2003	463583.13	5122406.75	Obuhvat zahvata
2004	463598.89	5122410.90	Obuhvat zahvata
2005	463608.44	5122413.08	Obuhvat zahvata
2006	463620.42	5122415.61	Obuhvat zahvata
2007	463632.37	5122415.95	Obuhvat zahvata
2008	463638.20	5122415.98	Obuhvat zahvata
2009	463642.80	5122415.85	Obuhvat zahvata
2010	463647.41	5122415.53	Obuhvat zahvata

KOORDINATE DETALJNIH TOČAKA U HTRS96/TM PROJEKCIJI			
BR. TOČKE	E (m)	N(m)	NAPOMENA
2011	463652.00	5122415.44	Obuhvat zahvata
2012	463656.60	5122415.16	Obuhvat zahvata
2013	463663.88	5122414.82	Obuhvat zahvata
2014	463676.90	5122415.42	Obuhvat zahvata
2015	463690.55	5122415.99	Obuhvat zahvata
2016	463695.68	5122415.82	Obuhvat zahvata
2017	463701.49	5122415.23	Obuhvat zahvata
2018	463721.65	5122416.97	Obuhvat zahvata
2019	463730.67	5122421.37	Obuhvat zahvata
2020	463754.65	5122432.60	Obuhvat zahvata
2021	463762.86	5122437.36	Obuhvat zahvata
2022	463779.84	5122447.70	Obuhvat zahvata
2023	463787.78	5122451.47	Obuhvat zahvata
2024	463795.20	5122453.00	Obuhvat zahvata
2025	463804.50	5122451.63	Obuhvat zahvata
2026	463824.71	5122443.76	Obuhvat zahvata
2027	463841.93	5122437.46	Obuhvat zahvata
2028	463845.68	5122436.89	Obuhvat zahvata
2029	463854.13	5122437.09	Obuhvat zahvata
2030	463876.42	5122445.21	Obuhvat zahvata
2031	463893.71	5122453.31	Obuhvat zahvata
2032	463918.89	5122464.55	Obuhvat zahvata
2033	463920.99	5122465.60	Obuhvat zahvata
2034	463922.68	5122466.77	Obuhvat zahvata
2035	463935.45	5122476.15	Obuhvat zahvata
2036	463949.40	5122493.96	Obuhvat zahvata
2037	463953.38	5122500.23	Obuhvat zahvata
2038	463958.95	5122508.19	Obuhvat zahvata
2039	463971.04	5122521.92	Obuhvat zahvata
2040	463982.95	5122535.27	Obuhvat zahvata
2041	463995.75	5122550.01	Obuhvat zahvata
2042	464006.39	5122563.37	Obuhvat zahvata
2043	464008.10	5122565.51	Obuhvat zahvata
2044	464010.90	5122569.08	Obuhvat zahvata
2045	464030.11	5122589.23	Obuhvat zahvata
2046	464044.04	5122602.70	Obuhvat zahvata
2047	464052.23	5122610.37	Obuhvat zahvata
2048	464059.88	5122616.13	Obuhvat zahvata
2049	464063.94	5122621.47	Obuhvat zahvata
2050	464071.29	5122625.94	Obuhvat zahvata
2051	464082.29	5122631.04	Obuhvat zahvata

KOORDINATE DETALJNIH TOČAKA U HTRS96/TM PROJEKCIJI			
BR. TOČKE	E (m)	N(m)	NAPOMENA
2052	464087.44	5122634.07	Obuhvat zahvata
2053	464100.08	5122639.13	Obuhvat zahvata
2054	464106.01	5122641.50	Obuhvat zahvata
2055	464112.89	5122638.26	Obuhvat zahvata
2056	464118.87	5122634.33	Obuhvat zahvata
2057	464118.66	5122633.63	Obuhvat zahvata
2058	464129.14	5122624.53	Obuhvat zahvata
2059	464136.08	5122617.68	Obuhvat zahvata
2060	464143.58	5122604.24	Obuhvat zahvata
2061	464144.99	5122600.86	Obuhvat zahvata
2062	464153.57	5122584.13	Obuhvat zahvata
2063	464172.09	5122547.37	Obuhvat zahvata
2064	464180.81	5122536.63	Obuhvat zahvata
2065	464189.95	5122541.15	Obuhvat zahvata
2066	464184.20	5122553.15	Obuhvat zahvata
2067	464185.30	5122556.52	Obuhvat zahvata
2068	464194.95	5122554.46	Obuhvat zahvata
2069	464195.79	5122561.51	Obuhvat zahvata
2070	464182.66	5122563.58	Obuhvat zahvata
2071	464173.88	5122564.96	Obuhvat zahvata
2072	464166.12	5122580.79	Obuhvat zahvata
2073	464178.82	5122587.49	Obuhvat zahvata
2074	464180.82	5122611.43	Obuhvat zahvata
2075	464184.49	5122630.24	Obuhvat zahvata
2076	464187.43	5122645.34	Obuhvat zahvata
2077	464190.08	5122658.90	Obuhvat zahvata
2078	464192.18	5122671.55	Obuhvat zahvata
2079	464195.27	5122677.76	Obuhvat zahvata
2080	464198.74	5122684.77	Obuhvat zahvata
2081	464201.48	5122701.79	Obuhvat zahvata
2082	464301.64	5122689.67	Obuhvat zahvata
2083	464302.23	5122694.53	Obuhvat zahvata
2084	464202.61	5122706.59	Obuhvat zahvata
2085	464207.24	5122725.93	Obuhvat zahvata
2086	464209.52	5122738.29	Obuhvat zahvata
2087	464212.05	5122750.42	Obuhvat zahvata
2088	464216.83	5122773.37	Obuhvat zahvata
2089	464222.05	5122798.41	Obuhvat zahvata
2090	464211.16	5122822.33	Obuhvat zahvata
2091	464205.17	5122846.52	Obuhvat zahvata
2092	464205.15	5122847.23	Obuhvat zahvata

KOORDINATE DETALJNIH TOČAKA U HTRS96/TM PROJEKCIJI			
BR. TOČKE	E (m)	N(m)	NAPOMENA
2093	464205.11	5122853.33	Obuhvat zahvata
2094	464210.48	5122854.27	Obuhvat zahvata
2095	464207.88	5122922.36	Obuhvat zahvata
2096	464210.35	5122924.64	Obuhvat zahvata
2097	464228.06	5122921.67	Obuhvat zahvata
2098	464238.91	5122918.74	Obuhvat zahvata
2099	464264.40	5122908.26	Obuhvat zahvata
2100	464280.33	5122899.42	Obuhvat zahvata
2101	464293.61	5122890.51	Obuhvat zahvata
2102	464319.51	5122870.85	Obuhvat zahvata
2103	464336.08	5122856.42	Obuhvat zahvata
2104	464343.83	5122847.75	Obuhvat zahvata
2105	464347.47	5122844.07	Obuhvat zahvata
2106	464356.20	5122833.19	Obuhvat zahvata
2107	464363.20	5122825.05	Obuhvat zahvata
2108	464372.17	5122815.66	Obuhvat zahvata
2109	464378.00	5122810.07	Obuhvat zahvata
2110	464389.65	5122798.46	Obuhvat zahvata
2111	464404.63	5122782.00	Obuhvat zahvata
2112	464413.97	5122775.08	Obuhvat zahvata
2113	464426.80	5122770.83	Obuhvat zahvata
2114	464494.07	5122771.24	Obuhvat zahvata
2115	464496.15	5122771.40	Obuhvat zahvata
2116	464513.44	5122778.96	Obuhvat zahvata
2117	464538.61	5122784.61	Obuhvat zahvata
2118	464588.40	5122791.56	Obuhvat zahvata
2119	464590.51	5122791.84	Obuhvat zahvata
2120	464592.48	5122801.52	Obuhvat zahvata
2121	464586.33	5122800.18	Obuhvat zahvata
2122	464574.84	5122807.51	Obuhvat zahvata
2123	464568.43	5122811.43	Obuhvat zahvata
2124	464560.02	5122817.28	Obuhvat zahvata
2125	464552.62	5122823.42	Obuhvat zahvata
2126	464532.86	5122841.09	Obuhvat zahvata
2127	464529.63	5122843.83	Obuhvat zahvata
2128	464526.12	5122846.16	Obuhvat zahvata
2129	464520.85	5122850.13	Obuhvat zahvata
2130	464518.86	5122852.65	Obuhvat zahvata
2131	464517.80	5122855.92	Obuhvat zahvata
2132	464517.48	5122860.73	Obuhvat zahvata
2133	464517.49	5122867.84	Obuhvat zahvata

KOORDINATE DETALJNIH TOČAKA U HTRS96/TM PROJEKCIJI			
BR. TOČKE	E (m)	N(m)	NAPOMENA
2134	464517.91	5122873.50	Obuhvat zahvata
2135	464518.55	5122878.69	Obuhvat zahvata
2136	464520.94	5122885.00	Obuhvat zahvata
2137	464525.27	5122892.95	Obuhvat zahvata
2138	464535.75	5122910.79	Obuhvat zahvata
2139	464542.18	5122921.93	Obuhvat zahvata
2140	464542.82	5122927.91	Obuhvat zahvata
2141	464539.57	5122934.60	Obuhvat zahvata
2142	464532.10	5122936.44	Obuhvat zahvata
2143	464526.38	5122930.02	Obuhvat zahvata
2144	464481.99	5122900.89	Obuhvat zahvata
2145	464477.87	5122871.07	Obuhvat zahvata
2146	464500.94	5122848.36	Obuhvat zahvata
2147	464507.78	5122855.77	Obuhvat zahvata
2148	464504.80	5122858.04	Obuhvat zahvata
2149	464488.35	5122874.57	Obuhvat zahvata
2150	464491.18	5122895.08	Obuhvat zahvata
2151	464535.20	5122923.96	Obuhvat zahvata
2152	464538.05	5122923.78	Obuhvat zahvata
2153	464535.86	5122919.72	Obuhvat zahvata
2154	464513.28	5122880.96	Obuhvat zahvata
2155	464510.18	5122859.51	Obuhvat zahvata
2156	464511.00	5122853.95	Obuhvat zahvata
2157	464517.52	5122846.30	Obuhvat zahvata
2158	464534.15	5122834.73	Obuhvat zahvata
2159	464546.67	5122824.95	Obuhvat zahvata
2160	464576.07	5122798.25	Obuhvat zahvata
2161	464550.09	5122792.36	Obuhvat zahvata
2162	464542.12	5122790.54	Obuhvat zahvata
2163	464539.13	5122790.20	Obuhvat zahvata
2164	464509.61	5122786.64	Obuhvat zahvata
2165	464495.16	5122776.96	Obuhvat zahvata
2166	464491.05	5122775.65	Obuhvat zahvata
2167	464474.16	5122775.83	Obuhvat zahvata
2168	464441.30	5122775.82	Obuhvat zahvata
2169	464430.65	5122775.82	Obuhvat zahvata
2170	464412.28	5122783.52	Obuhvat zahvata
2171	464400.09	5122795.66	Obuhvat zahvata
2172	464393.18	5122803.53	Obuhvat zahvata
2173	464353.46	5122848.05	Obuhvat zahvata
2174	464350.70	5122855.69	Obuhvat zahvata

KOORDINATE DETALJNIH TOČAKA U HTRS96/TM PROJEKCIJI			
BR. TOČKE	E (m)	N(m)	NAPOMENA
2175	464346.16	5122857.00	Obuhvat zahvata
2176	464343.12	5122859.31	Obuhvat zahvata
2177	464327.40	5122873.57	Obuhvat zahvata
2178	464312.28	5122885.71	Obuhvat zahvata
2179	464293.57	5122900.16	Obuhvat zahvata
2180	464281.70	5122907.52	Obuhvat zahvata
2181	464267.94	5122916.90	Obuhvat zahvata
2182	464253.20	5122923.44	Obuhvat zahvata
2183	464250.51	5122924.43	Obuhvat zahvata
2184	464239.99	5122926.91	Obuhvat zahvata
2185	464216.98	5122932.36	Obuhvat zahvata
2186	464202.95	5122933.35	Obuhvat zahvata
2187	464203.41	5122924.10	Obuhvat zahvata
2188	464205.65	5122865.51	Obuhvat zahvata
2189	464194.00	5122863.14	Obuhvat zahvata
2190	464197.11	5122844.61	Obuhvat zahvata
2191	464203.59	5122821.21	Obuhvat zahvata
2192	464208.12	5122803.42	Obuhvat zahvata
2193	464202.00	5122755.46	Obuhvat zahvata
2194	464176.92	5122646.89	Obuhvat zahvata
2195	464170.93	5122592.76	Obuhvat zahvata
2196	464162.32	5122588.54	Obuhvat zahvata
2197	464146.68	5122620.44	Obuhvat zahvata
2198	464145.98	5122621.86	Obuhvat zahvata
2199	464114.12	5122651.40	Obuhvat zahvata
2200	464109.22	5122657.72	Obuhvat zahvata
2201	464107.37	5122661.80	Obuhvat zahvata
2202	464106.21	5122667.33	Obuhvat zahvata
2203	464106.60	5122670.02	Obuhvat zahvata
2204	464107.99	5122680.95	Obuhvat zahvata
2205	464109.00	5122689.25	Obuhvat zahvata
2206	464110.26	5122694.96	Obuhvat zahvata
2207	464110.49	5122697.03	Obuhvat zahvata
2208	464113.45	5122709.27	Obuhvat zahvata
2209	464117.75	5122719.98	Obuhvat zahvata
2210	464120.91	5122727.85	Obuhvat zahvata
2211	464128.68	5122744.96	Obuhvat zahvata
2212	464135.18	5122760.28	Obuhvat zahvata
2213	464138.35	5122773.63	Obuhvat zahvata
2214	464143.47	5122784.54	Obuhvat zahvata
2215	464139.03	5122786.74	Obuhvat zahvata

KOORDINATE DETALJNIH TOČAKA U HTRS96/TM PROJEKCIJI			
BR. TOČKE	E (m)	N(m)	NAPOMENA
2216	464142.40	5122803.90	Obuhvat zahvata
2217	464146.92	5122826.38	Obuhvat zahvata
2218	464147.48	5122830.08	Obuhvat zahvata
2219	464148.61	5122837.51	Obuhvat zahvata
2220	464149.89	5122849.00	Obuhvat zahvata
2221	464151.11	5122867.32	Obuhvat zahvata
2222	464151.61	5122881.60	Obuhvat zahvata
2223	464154.21	5122930.58	Obuhvat zahvata
2224	464153.75	5122940.78	Obuhvat zahvata
2225	464150.38	5122974.18	Obuhvat zahvata
2226	464149.77	5122984.81	Obuhvat zahvata
2227	464148.25	5122995.51	Obuhvat zahvata
2228	464128.01	5123072.97	Obuhvat zahvata
2229	464120.47	5123071.66	Obuhvat zahvata
2230	464123.06	5123061.75	Obuhvat zahvata
2231	464127.69	5123044.74	Obuhvat zahvata
2232	464131.06	5123033.92	Obuhvat zahvata
2233	464133.89	5123024.89	Obuhvat zahvata
2234	464134.28	5123022.79	Obuhvat zahvata
2235	464137.74	5123004.02	Obuhvat zahvata
2236	464137.92	5123003.05	Obuhvat zahvata
2237	464138.41	5123000.41	Obuhvat zahvata
2238	464139.51	5122994.96	Obuhvat zahvata
2239	464142.27	5122974.28	Obuhvat zahvata
2240	464142.85	5122967.05	Obuhvat zahvata
2241	464138.13	5122966.05	Obuhvat zahvata
2242	464139.57	5122958.36	Obuhvat zahvata
2243	464146.97	5122931.33	Obuhvat zahvata
2244	465145.11	5123909.46	Građevina
2245	465150.10	5123914.21	Građevina
2246	465154.46	5123952.06	Građevina
2247	465160.57	5123992.09	Građevina
2248	464647.46	5124346.23	Građevina
2249	464634.13	5124387.51	Građevina
2250	464621.92	5124427.78	Građevina
2251	464605.82	5124483.76	Građevina
2252	464590.46	5124537.90	Građevina
2253	464571.10	5124595.94	Građevina
2254	464891.34	5124178.31	Građevina
2255	464888.05	5124216.05	Građevina
2256	464889.14	5124227.25	Građevina

KOORDINATE DETALJNIH TOČAKA U HTRS96/TM PROJEKCIJI			
BR. TOČKE	E (m)	N(m)	NAPOMENA
2257	464893.08	5124235.38	Građevina
2258	464928.32	5124243.13	Građevina
2259	464944.93	5124249.91	Građevina
2260	464958.48	5124261.30	Građevina
2261	464965.82	5124272.61	Građevina
2262	464617.89	5124336.78	Građevina
2263	464644.48	5124288.64	Građevina
2264	464663.26	5124237.22	Građevina
2265	464671.03	5124187.90	Građevina
2268	464752.87	5123924.50	Građevina
2269	464731.20	5124014.80	Građevina
2270	464707.74	5123992.13	Građevina
2271	464692.29	5123955.42	Građevina
2272	464675.61	5123943.54	Građevina
2273	464645.34	5123934.86	Građevina
2274	464619.91	5123935.77	Građevina
2275	464696.98	5124116.86	Građevina
2276	464647.66	5124110.14	Građevina
2277	464598.23	5124103.02	Građevina
2278	464585.27	5124098.74	Građevina
2279	464575.44	5124093.33	Građevina
2280	464569.90	5124079.77	Građevina
2281	464575.69	5124030.31	Građevina
2282	464572.80	5124007.00	Građevina
2283	464565.31	5123981.64	Građevina
2284	464565.19	5123967.06	Građevina
2285	464752.13	5123933.02	Građevina
2286	464736.25	5123980.21	Građevina
2287	464716.69	5124067.68	Građevina
2288	464671.67	5124169.24	Građevina
2289	464811.82	5124167.28	Građevina
2290	464776.49	5124163.23	Građevina
2291	464726.55	5124165.77	Građevina
2292	464674.58	5124168.86	Građevina
2293	464672.99	5124166.95	Građevina
2294	464697.16	5124116.95	Građevina
2295	464716.88	5124067.74	Građevina
2296	464731.40	5124014.85	Građevina
2297	464736.45	5123980.26	Građevina
2298	464752.32	5123933.09	Građevina
2299	464594.82	5124381.14	Građevina



KOORDINATE DETALJNIH TOČAKA U HTRS96/TM PROJEKCIJI			
BR. TOČKE	E (m)	N(m)	NAPOMENA
2300	464573.16	5124426.19	Građevina
2301	464558.87	5124463.49	Građevina
2302	464545.41	5124511.64	Građevina
2303	464533.37	5124560.00	Građevina
2304	464544.74	5124610.33	Građevina
2305	464553.01	5124643.84	Građevina
2306	464820.36	5124171.52	Građevina
2307	464813.10	5124184.50	Građevina
2308	464798.15	5124210.05	Građevina
2309	464780.66	5124239.42	Građevina
2310	464770.86	5124259.30	Građevina
2311	464762.06	5124273.50	Građevina
2312	464756.45	5124282.11	Građevina
2313	464749.68	5124294.15	Građevina
2314	464739.37	5124317.54	Građevina
2315	464733.54	5124327.93	Građevina
2316	464726.44	5124339.71	Građevina
2317	464717.08	5124352.25	Građevina
2318	464707.13	5124361.10	Građevina
2319	464680.28	5124353.93	Građevina
2320	464660.97	5124349.24	Građevina
2321	464652.04	5124347.30	Građevina
2322	464633.75	5124343.01	Građevina
2323	464813.79	5124167.85	Građevina
2324	464838.57	5124177.38	Građevina
2325	464855.82	5124168.53	Građevina
2326	464927.10	5124180.47	Građevina
2327	464944.09	5124174.71	Građevina
2328	464955.63	5124166.15	Građevina
2329	464988.64	5124122.96	Građevina
2330	465017.04	5124076.01	Građevina
2331	465043.20	5124027.65	Građevina
2332	465073.84	5123982.10	Građevina
2333	465109.95	5123947.71	Građevina
2334	465159.88	5123894.02	Građevina
2335	465172.14	5123886.75	Građevina
2336	465195.55	5123891.96	Građevina
2337	465241.76	5123910.99	Građevina
2338	465289.79	5123924.80	Građevina
2339	465334.23	5123938.72	Građevina
2340	465322.64	5123948.71	Građevina

KOORDINATE DETALJNIH TOČAKA U HTRS96/TM PROJEKCIJI			
BR. TOČKE	E (m)	N(m)	NAPOMENA
2341	465273.00	5123954.69	Građevina
2342	465238.36	5123960.80	Građevina
2343	465228.21	5123966.99	Građevina
2344	465221.78	5123974.67	Građevina
2345	465211.20	5124009.69	Građevina
2346	465240.23	5123058.42	Građevina
2347	465233.38	5123049.81	Građevina
2348	465230.07	5123048.29	Građevina
2349	465225.06	5123045.77	Građevina
2350	465216.61	5123039.70	Građevina
2351	464913.35	5123661.20	Građevina
2352	464876.98	5123638.84	Građevina
2353	464881.82	5123602.54	Građevina
2354	464888.47	5123573.29	Građevina
2355	464904.57	5123536.76	Građevina
2356	464904.13	5123518.22	Građevina
2357	464835.52	5123769.88	Građevina
2358	464818.66	5123764.93	Građevina
2359	464799.98	5123763.93	Građevina
2360	464764.04	5123757.37	Građevina
2361	464754.65	5123758.21	Građevina
2362	464750.21	5123761.29	Građevina
2363	464738.48	5123781.24	Građevina
2364	464729.72	5123800.36	Građevina
2365	464721.67	5123805.29	Građevina
2366	464716.34	5123801.41	Građevina
2367	464714.45	5123778.82	Građevina
2368	464703.17	5123775.60	Građevina
2369	464690.37	5123773.93	Građevina
2370	465092.55	5123216.09	Građevina
2371	465044.18	5123204.25	Građevina
2372	465004.51	5123207.94	Građevina
2373	464946.23	5123221.32	Građevina
2374	464938.49	5123224.12	Građevina
2375	464923.79	5123232.21	Građevina
2376	464901.69	5123243.95	Građevina
2377	464853.62	5123257.64	Građevina
2378	464805.31	5123270.40	Građevina
2379	465172.31	5123074.54	Građevina
2380	465109.91	5123061.41	Građevina
2381	465060.99	5123051.28	Građevina

KOORDINATE DETALJNIH TOČAKA U HTRS96/TM PROJEKCIJI			
BR. TOČKE	E (m)	N(m)	NAPOMENA
2382	465009.69	5123046.32	Građevina
2383	464957.68	5123049.71	Građevina
2384	464950.68	5123085.18	Građevina
2385	464938.93	5123101.03	Građevina
2386	464909.47	5123114.97	Građevina
2387	464857.72	5123113.08	Građevina
2388	464849.98	5123163.98	Građevina
2389	464833.21	5123182.00	Građevina
2390	465363.55	5123173.66	Građevina
2391	465356.39	5123219.98	Građevina
2392	465355.52	5123257.19	Građevina
2393	465347.16	5123282.04	Građevina
2394	465344.36	5123318.73	Građevina
2395	465361.63	5123335.76	Građevina
2396	465354.92	5123387.32	Građevina
2397	465377.30	5123441.30	Građevina
2398	465370.98	5123499.78	Građevina
2399	465354.16	5123543.34	Građevina
2400	465355.52	5123603.33	Građevina
2401	465366.10	5123641.19	Građevina
2402	465373.25	5123648.41	Građevina
2403	465398.52	5123665.49	Građevina
2404	465428.03	5123692.48	Građevina
2405	465462.15	5123701.85	Građevina
2406	465489.73	5123710.17	Građevina
2407	465275.79	5123093.56	Građevina
2408	465294.82	5123118.43	Građevina
2409	465314.90	5123138.94	Građevina
2410	465340.17	5123160.60	Građevina
2411	465387.06	5123172.15	Građevina
2412	465410.05	5123160.95	Građevina
2413	465428.21	5123140.58	Građevina
2414	465437.93	5123120.33	Građevina
2415	465451.33	5123072.17	Građevina
2416	465468.90	5123027.01	Građevina
2417	465481.59	5123029.19	Građevina
2418	465484.64	5123051.09	Građevina
2419	465490.78	5123065.31	Građevina
2420	465512.17	5123093.73	Građevina
2421	465521.65	5123119.13	Građevina
2422	465526.55	5123143.05	Građevina

KOORDINATE DETALJNIH TOČAKA U HTRS96/TM PROJEKCIJI			
BR. TOČKE	E (m)	N(m)	NAPOMENA
2423	465542.19	5123172.85	Građevina
2424	465535.87	5123224.27	Građevina
2425	465536.92	5123276.69	Građevina
2426	465527.06	5123326.98	Građevina
2427	465515.84	5123353.75	Građevina
2428	465527.44	5123384.74	Građevina
2429	465558.18	5123411.23	Građevina
2430	465599.43	5123483.38	Građevina
2431	465631.54	5123524.47	Građevina
2432	465647.20	5123578.12	Građevina
2433	465657.41	5123632.12	Građevina
2434	465665.95	5123687.14	Građevina
2435	465669.41	5123734.78	Građevina
2436	465654.66	5123766.37	Građevina
2437	465204.25	5122625.97	Građevina
2438	465201.59	5122621.93	Građevina
2439	465203.48	5122582.97	Građevina
2440	465198.02	5122523.38	Građevina
2441	465194.11	5122476.56	Građevina
2442	465189.83	5122423.73	Građevina
2443	465201.04	5122621.06	Građevina
2444	465204.30	5122617.38	Građevina
2445	465203.68	5122582.95	Građevina
2446	465198.22	5122523.37	Građevina
2447	465194.31	5122476.54	Građevina
2448	465190.03	5122423.72	Građevina
2449	465189.01	5122413.77	Građevina
2450	465213.04	5122754.09	Građevina
2451	465188.47	5122780.96	Građevina
2452	465177.68	5122794.66	Građevina
2453	465163.67	5122805.12	Građevina
2454	465119.76	5122813.29	Građevina
2455	465070.32	5122820.04	Građevina
2456	465024.01	5122837.71	Građevina
2457	464983.04	5122866.36	Građevina
2458	464939.99	5122890.29	Građevina
2459	464943.12	5122909.97	Građevina
2460	465157.34	5122625.11	Građevina
2461	465132.45	5122623.15	Građevina
2462	465107.61	5122619.96	Građevina
2463	465057.73	5122616.75	Građevina

KOORDINATE DETALJNIH TOČAKA U HTRS96/TM PROJEKCIJI			
BR. TOČKE	E (m)	N(m)	NAPOMENA
2464	465007.97	5122614.20	Građevina
2465	464983.58	5122597.91	Građevina
2466	464961.86	5122591.50	Građevina
2467	464945.94	5122591.34	Građevina
2468	464931.66	5122583.20	Građevina
2469	464913.99	5122581.93	Građevina
2470	465144.15	5122475.48	Građevina
2471	465094.25	5122472.29	Građevina
2472	465054.29	5122470.56	Građevina
2473	465004.43	5122474.00	Građevina
2474	464954.74	5122479.49	Građevina
2475	464904.78	5122479.66	Građevina
2476	464883.87	5122488.07	Građevina
2477	464875.94	5122502.62	Građevina
2478	464891.22	5122534.43	Građevina
2479	464882.61	5122559.77	Građevina
2480	465199.50	5122229.79	Građevina
2481	465150.04	5122237.26	Građevina
2482	465094.65	5122244.62	Građevina
2483	465065.35	5122270.59	Građevina
2484	465028.61	5122307.16	Građevina
2485	465014.57	5122331.24	Građevina
2486	464997.83	5122341.70	Građevina
2487	464975.00	5122341.91	Građevina
2488	464963.55	5122359.90	Građevina
2489	464958.09	5122385.29	Građevina
2490	464955.03	5122389.42	Građevina
2491	464950.45	5122391.45	Građevina
2492	464926.57	5122389.37	Građevina
2493	464876.59	5122389.40	Građevina
2494	464826.61	5122387.88	Građevina
2495	464776.64	5122387.97	Građevina
2496	464732.63	5122394.24	Građevina
2497	465122.28	5121618.82	Građevina
2498	465128.49	5121620.11	Građevina
2499	465144.76	5121649.91	Građevina
2500	465168.73	5121693.78	Građevina
2501	465194.22	5121736.79	Građevina
2502	465209.25	5121759.96	Građevina
2503	465212.85	5121758.57	Građevina
2504	465221.00	5121767.92	Građevina

KOORDINATE DETALJNIH TOČAKA U HTRS96/TM PROJEKCIJI			
BR. TOČKE	E (m)	N(m)	NAPOMENA
2505	465227.09	5121772.65	Građevina
2506	465234.74	5121776.64	Građevina
2507	465251.22	5121778.47	Građevina
2508	465260.39	5121775.86	Građevina
2509	465263.89	5121784.19	Građevina
2510	465276.24	5121779.37	Građevina
2511	465306.46	5121776.27	Građevina
2512	465328.88	5121774.08	Građevina
2513	465121.79	5121618.76	Građevina
2514	465126.11	5121616.05	Građevina
2515	464597.90	5121271.27	Građevina
2516	464613.58	5121310.05	Građevina
2517	464624.00	5121356.68	Građevina
2518	465144.59	5121650.00	Građevina
2519	465085.93	5121654.85	Građevina
2520	465044.62	5121682.43	Građevina
2521	464997.96	5121698.76	Građevina
2522	464951.36	5121683.01	Građevina
2523	464910.18	5121655.20	Građevina
2524	464877.42	5121632.30	Građevina
2525	465168.56	5121693.88	Građevina
2526	465194.05	5121736.89	Građevina
2527	465221.25	5121778.82	Građevina
2528	465226.34	5121817.83	Građevina
2529	465218.77	5121867.25	Građevina
2530	465208.95	5121916.26	Građevina
2531	465201.47	5121965.50	Građevina
2532	465206.06	5122018.30	Građevina
2533	465208.96	5122075.22	Građevina
2534	465207.86	5122125.14	Građevina
2535	465203.39	5122174.94	Građevina
2536	465196.65	5122274.70	Građevina
2537	465190.83	5122324.35	Građevina
2538	465185.11	5122363.92	Građevina
2539	465177.99	5122024.72	Građevina
2540	465147.15	5122046.08	Građevina
2541	465117.02	5122076.90	Građevina
2542	465106.92	5122115.29	Građevina
2543	465090.69	5122139.92	Građevina
2544	465054.84	5122156.70	Građevina
2545	465007.42	5122171.82	Građevina

KOORDINATE DETALJNIH TOČAKA U HTRS96/TM PROJEKCIJI			
BR. TOČKE	E (m)	N(m)	NAPOMENA
2546	464957.49	5122170.39	Građevina
2547	464907.63	5122168.12	Građevina
2548	464857.99	5122174.09	Građevina
2549	464808.26	5122179.30	Građevina
2550	464758.59	5122185.01	Građevina
2551	464710.46	5122197.91	Građevina
2552	464676.16	5122213.57	Građevina
2553	464661.93	5122217.90	Građevina
2554	464631.09	5122169.88	Građevina
2555	464626.99	5122149.52	Građevina
2556	465207.63	5122667.90	Građevina
2557	465211.10	5122717.70	Građevina
2558	465215.79	5122802.58	Građevina
2559	465218.53	5122852.50	Građevina
2560	465221.13	5122902.41	Građevina
2561	465223.51	5122952.35	Građevina
2562	465223.26	5123002.13	Građevina
2563	465146.45	5123115.66	Građevina
2564	465119.28	5123165.76	Građevina
2565	465070.35	5123259.77	Građevina
2566	465048.79	5123304.84	Građevina
2567	465033.85	5123352.46	Građevina
2568	465027.78	5123401.96	Građevina
2569	465033.41	5123451.62	Građevina
2570	465033.16	5123480.32	Građevina
2571	465025.05	5123500.46	Građevina
2572	464996.63	5123540.76	Građevina
2573	464966.13	5123580.24	Građevina
2574	464939.35	5123609.84	Građevina
2575	464888.83	5123698.62	Građevina
2576	464861.79	5123734.58	Građevina
2577	464811.80	5123811.58	Građevina
2578	464788.60	5123855.87	Građevina
2579	464765.44	5123900.14	Građevina
2580	464998.81	5123007.83	Građevina
2581	464987.26	5122969.68	Građevina
2582	464969.17	5122941.61	Građevina
2583	464955.32	5122934.79	Građevina
2584	464945.28	5122916.02	Građevina
2585	464481.13	5124420.40	Građevina
2586	464474.63	5124426.89	Građevina

KOORDINATE DETALJNIH TOČAKA U HTRS96/TM PROJEKCIJI			
BR. TOČKE	E (m)	N(m)	NAPOMENA
2587	464475.99	5124452.22	Građevina
2588	464466.67	5124468.33	Građevina
2591	464198.13	5122704.16	Građevina
2592	464299.75	5122691.86	Građevina
2593	464187.65	5122557.59	Građevina
2594	464184.60	5122557.22	Građevina
2595	464182.96	5122553.19	Građevina
2596	464182.80	5122550.27	Građevina
2597	464185.81	5122544.69	Građevina
2598	464250.59	5121803.58	Građevina
2599	464240.15	5121744.49	Građevina
2600	464259.86	5121740.05	Građevina
2601	464279.50	5121739.73	Građevina
2602	463987.25	5121944.56	Građevina
2603	464058.99	5121943.56	Građevina
2604	464099.38	5121941.63	Građevina
2605	464104.25	5121941.21	Građevina
2606	464133.21	5121941.42	Građevina
2607	464159.57	5121934.84	Građevina
2608	464165.43	5121934.83	Građevina
2609	464177.85	5121934.72	Građevina
2610	464188.72	5121934.55	Građevina
2611	464206.82	5121915.65	Građevina
2612	464209.68	5121906.45	Građevina
2613	463986.09	5121945.58	Građevina
2614	463981.48	5121952.99	Građevina
2615	463986.01	5121986.04	Građevina
2616	463987.56	5122028.85	Građevina
2617	463949.72	5122061.16	Građevina
2618	463914.35	5122096.07	Građevina
2619	463875.59	5122143.35	Građevina
2620	463856.59	5122175.01	Građevina
2621	463835.30	5122221.84	Građevina
2622	463815.91	5122267.91	Građevina
2623	463796.55	5122313.78	Građevina
2624	463765.38	5122352.85	Građevina
2625	463734.05	5122391.79	Građevina
2626	463266.42	5122101.55	Građevina
2627	463291.31	5122157.13	Građevina
2628	463285.47	5122212.19	Građevina
2629	463329.06	5122220.97	Građevina

KOORDINATE DETALJNIH TOČAKA U HTRS96/TM PROJEKCIJI			
BR. TOČKE	E (m)	N(m)	NAPOMENA
2630	463376.43	5122236.36	Građevina
2631	463110.30	5122169.38	Građevina
2632	463139.11	5122183.67	Građevina
2633	463161.29	5122188.00	Građevina
2634	463113.12	5122166.10	Građevina
2635	463114.63	5122171.75	Građevina
2636	463139.04	5122183.86	Građevina
2637	463161.25	5122188.19	Građevina
2638	463165.20	5122188.38	Građevina
2639	463112.34	5122165.64	Građevina
2640	463243.13	5122197.24	Građevina
2641	463226.39	5122187.73	Građevina
2642	463197.74	5122191.07	Građevina
2643	462878.31	5121740.90	Građevina
2644	462873.08	5121756.03	Građevina
2645	462867.39	5121783.81	Građevina
2646	462842.87	5121837.85	Građevina
2647	462785.18	5121834.99	Građevina
2648	462761.92	5121823.94	Građevina
2649	462729.12	5121816.05	Građevina
2650	462935.25	5121800.53	Građevina
2651	462926.95	5121804.47	Građevina
2652	462906.61	5121801.89	Građevina
2653	462889.59	5121790.38	Građevina
2654	462853.19	5121810.90	Građevina
2655	462849.78	5121853.18	Građevina
2656	462851.45	5121862.55	Građevina
2657	462845.45	5121868.56	Građevina
2658	462828.20	5121877.41	Građevina
2659	462821.09	5121896.58	Građevina
2660	462784.76	5121934.94	Građevina
2661	462935.16	5121800.35	Građevina
2662	462926.92	5121804.26	Građevina
2663	462906.69	5121801.70	Građevina
2664	462889.67	5121790.20	Građevina
2665	462867.28	5121783.57	Građevina
2666	462842.66	5121837.84	Građevina
2667	462851.21	5121862.46	Građevina
2668	462828.04	5121877.28	Građevina
2669	462820.92	5121896.48	Građevina
2670	462784.24	5121935.20	Građevina

KOORDINATE DETALJNIH TOČAKA U HTRS96/TM PROJEKCIJI			
BR. TOČKE	E (m)	N(m)	NAPOMENA
2671	462783.57	5121944.65	Građevina
2672	463085.96	5122164.31	Građevina
2673	463030.99	5122163.85	Građevina
2674	463005.85	5122159.36	Građevina
2675	462982.73	5122151.88	Građevina
2676	462962.78	5122142.00	Građevina
2677	462939.59	5122126.83	Građevina
2678	462906.69	5122104.22	Građevina
2679	462882.22	5122072.69	Građevina
2680	462863.72	5122048.87	Građevina
2681	462833.87	5122026.09	Građevina
2682	462819.70	5122009.92	Građevina
2683	462801.63	5121985.11	Građevina
2684	462791.49	5121966.83	Građevina
2685	463553.67	5122032.56	Građevina
2686	463543.11	5122051.24	Građevina
2687	463517.65	5122073.23	Građevina
2688	463489.20	5122111.52	Građevina
2689	463488.54	5122149.73	Građevina
2690	463479.10	5122198.60	Građevina
2691	463462.03	5122252.93	Građevina
2692	464187.59	5122557.95	Građevina
2693	464170.49	5122560.57	Građevina
2694	464142.48	5122613.62	Građevina
2695	464105.66	5122649.76	Građevina
2696	464071.76	5122628.68	Građevina
2697	464034.36	5122595.54	Građevina
2698	464000.30	5122559.04	Građevina
2699	463967.84	5122521.01	Građevina
2700	463945.60	5122491.90	Građevina
2701	463921.34	5122468.45	Građevina
2702	463886.25	5122451.77	Građevina
2703	463849.34	5122438.64	Građevina
2704	463794.38	5122455.07	Građevina
2705	463750.09	5122432.68	Građevina
2706	463713.01	5122418.68	Građevina
2707	463663.02	5122418.18	Građevina
2708	463623.04	5122417.06	Građevina
2709	463584.22	5122407.80	Građevina
2710	463550.85	5122390.20	Građevina
2711	463513.45	5122347.22	Građevina

KOORDINATE DETALJNIH TOČAKA U HTRS96/TM PROJEKCIJI			
BR. TOČKE	E (m)	N(m)	NAPOMENA
2712	463478.72	5122311.51	Građevina
2713	463434.08	5122279.39	Građevina
2714	463391.09	5122245.13	Građevina
2715	463962.59	5121944.45	Građevina
2716	463927.59	5121948.61	Građevina
2717	463891.45	5121978.97	Građevina
2718	463863.03	5122002.87	Građevina
2719	463823.07	5122023.89	Građevina
2720	463768.50	5122040.50	Građevina
2721	463712.47	5122048.70	Građevina
2722	463657.63	5122048.81	Građevina
2723	463605.35	5122041.57	Građevina
2724	463517.39	5122037.66	Građevina
2725	463479.41	5122043.03	Građevina
2726	463430.03	5122050.89	Građevina
2727	463380.58	5122058.02	Građevina
2728	463330.77	5122062.40	Građevina
2729	463297.10	5122084.34	Građevina
2730	463231.93	5122120.86	Građevina
2731	463237.50	5122083.02	Građevina
2732	463204.43	5122075.87	Građevina
2733	463168.95	5122067.95	Građevina
2734	464103.49	5122687.09	Građevina
2735	464119.32	5122734.40	Građevina
2736	464134.72	5122774.32	Građevina
2737	464141.87	5122823.80	Građevina
2738	464146.93	5122873.54	Građevina
2739	464150.96	5122923.37	Građevina
2740	464148.96	5122963.22	Građevina
2741	464139.96	5123012.40	Građevina
2742	464130.29	5123054.98	Građevina
2743	464571.81	5124172.11	Građevina
2744	464544.37	5124129.69	Građevina
2745	464503.71	5124114.46	Građevina
2746	465103.85	5121578.86	Građevina
2747	465080.79	5121534.61	Građevina
2748	465061.27	5121488.58	Građevina
2749	465043.03	5121442.03	Građevina
2750	465025.05	5121395.37	Građevina
2751	465001.95	5121357.15	Građevina
2752	464961.24	5121320.17	Građevina

KOORDINATE DETALJNIH TOČAKA U HTRS96/TM PROJEKCIJI			
BR. TOČKE	E (m)	N(m)	NAPOMENA
2753	464928.15	5121282.76	Građevina
2754	464897.73	5121243.09	Građevina
2755	464867.92	5121202.95	Građevina
2756	464848.46	5121188.30	Građevina
2757	464823.61	5121188.09	Građevina
2758	464814.89	5121189.50	Građevina
2759	464776.68	5121204.64	Građevina
2760	464732.00	5121227.10	Građevina
2761	464684.10	5121240.77	Građevina
2762	464651.78	5121248.37	Građevina
2763	464621.66	5121258.35	Građevina
2764	464549.19	5121302.56	Građevina
2765	464508.55	5121331.68	Građevina
2766	464486.71	5121348.66	Građevina
2767	464472.02	5121365.67	Građevina
2768	464450.80	5121390.93	Građevina
2769	464536.75	5122930.90	Građevina
2770	464486.59	5122897.98	Građevina
2771	464483.11	5122872.82	Građevina
2772	464501.28	5122854.55	Građevina
2773	464160.52	5122579.47	Građevina
2774	464176.18	5122587.74	Građevina
2775	464182.40	5122645.25	Građevina
2776	464208.11	5122752.40	Građevina
2777	464214.69	5122805.49	Građevina
2778	464197.78	5122860.90	Građevina
2779	464208.69	5122863.12	Građevina
2780	464206.40	5122922.92	Građevina
2781	464211.03	5122927.66	Građevina
2782	464258.95	5122913.98	Građevina
2783	464301.69	5122888.20	Građevina
2784	464339.54	5122855.57	Građevina
2785	464372.67	5122818.37	Građevina
2786	464409.24	5122784.31	Građevina
2787	464422.43	5122776.44	Građevina
2788	464436.64	5122773.59	Građevina
2789	464486.60	5122773.49	Građevina
2790	464529.56	5122785.52	Građevina
2791	464584.61	5122795.01	Građevina
2792	464563.57	5122813.01	Građevina
2793	464531.88	5122839.49	Građevina

KOORDINATE DETALJNIH TOČAKA U HTRS96/TM PROJEKCIJI			
BR. TOČKE	E (m)	N(m)	NAPOMENA
2794	464251.95	5121921.13	Građevina
2795	464301.10	5121928.38	Građevina
2796	464350.30	5121937.27	Građevina
2797	464399.29	5121947.25	Građevina
2798	464448.13	5121957.90	Građevina
2799	464475.23	5121970.17	Građevina
2800	464497.54	5122003.10	Građevina
2801	464532.20	5122022.41	Građevina
2802	464561.52	5122027.44	Građevina
2803	464589.25	5122015.26	Građevina
2804	464248.70	5121901.39	Građevina
2805	464250.68	5121851.71	Građevina
2806	464300.53	5121806.06	Građevina
2807	464350.52	5121806.99	Građevina
2808	464400.49	5121808.49	Građevina
2809	464446.47	5121827.95	Građevina
2810	464486.25	5121846.79	Građevina
2811	464503.04	5121866.04	Građevina
2812	464521.42	5121910.79	Građevina
2813	464545.81	5121919.55	Građevina
2814	464560.69	5121960.47	Građevina
2815	464578.94	5122003.19	Građevina
2816	464520.52	5124441.44	Građevina
2817	464483.75	5124400.39	Građevina
2818	464472.38	5124392.65	Građevina
2819	464440.40	5124378.85	Građevina
2820	464416.84	5124381.01	Građevina
2821	464382.54	5124381.06	Građevina
2822	464352.42	5124391.46	Građevina
2823	464328.11	5124411.32	Građevina
2824	464296.77	5124426.05	Građevina
2825	464811.99	5124167.89	Građevina
2826	464776.50	5124163.43	Građevina
2827	464726.56	5124165.97	Građevina
2828	464621.80	5124171.73	Građevina
2829	464517.23	5124178.69	Građevina
2830	464467.40	5124176.00	Građevina
2831	464417.56	5124174.67	Građevina
2832	464399.82	5124180.69	Građevina
2833	464388.62	5124181.74	Građevina
2834	464354.48	5124176.14	Građevina

KOORDINATE DETALJNIH TOČAKA U HTRS96/TM PROJEKCIJI			
BR. TOČKE	E (m)	N(m)	NAPOMENA
2835	464308.19	5124182.93	Građevina
2836	464771.41	5121193.85	Građevina
2837	464731.55	5121180.63	Građevina
2838	464683.72	5121178.47	Građevina
2839	464630.50	5121187.62	Građevina
2840	464577.28	5121196.76	Građevina
2841	464525.16	5121210.89	Građevina
2842	464491.91	5121236.55	Građevina
2843	464473.41	5121287.28	Građevina
2844	464445.72	5121310.29	Građevina
2845	464537.14	5122929.93	Građevina
2846	464541.69	5122921.98	Građevina
2847	464535.36	5122911.01	Građevina
2848	464524.88	5122893.17	Građevina
2849	464520.53	5122885.19	Građevina
2850	464518.11	5122878.80	Građevina
2851	464517.46	5122873.55	Građevina
2852	464517.04	5122867.85	Građevina
2853	464517.03	5122860.72	Građevina
2854	464517.35	5122855.84	Građevina
2855	464518.46	5122852.43	Građevina
2856	464520.53	5122849.81	Građevina
2857	464525.86	5122845.79	Građevina
2858	464529.36	5122843.47	Građevina

Ovlašteni inženjer geodezije:

Lovro Gradišer, dipl.ing.geod.

# POPIS VLASNIKA

Katastarska općina KAMENICA, MB: 312185

Glavna knjiga: KAMENICA

KATASTARSKO STANJE				ZEMLJIŠNOKNJIŽNO STANJE				
Broj Posjed. lista	Prezime i ime odnosno tvrtka ili naziv upisane osobe Prebivalište odnosno sjedište, ulica i kućni broj upisane osobe OIB	Broj k.č. čestice	Ukupna površina	Broj zk uloška	Udio Etažni udio	Prezime i ime odnosno tvrtka ili naziv upisane osobe Prebivalište odnosno sjedište, ulica i kućni broj upisane osobe OIB	Broj z.k. čestice	Ukupna površina
			m <sup>2</sup>					m <sup>2</sup>
1	3	4		1	2	3	4	
2461	Republika Hrvatska Javno Dobro U Općoj Uporabi Pod Upravljanjem Žup. Uprave Za Ceste Vž. Županije, Gajeva 4, Varaždin , 42000 Varaždin, OIB:52634238587	2019	52 98	3263	1/1	Republika Hrvatska, Javno Dobro U Općoj Uporabi Pod Upravljanjem Županijske Uprave Za Ceste Varaždinske Županije, Varaždin, Gajeva 4	2019	52 98
2588	Maček Veronika R. Štefek, Žarovnica, Žarovnica 176, OIB:70390227478 Maček Dražen Josipov, Žarovnica, Žarovnica 176, OIB:46704622201	1609/1	2 77	2739	1/2 1/2	Maček Agata, Žarovnica 176 Maček Veronika, Žarovnica 176	1609/1	2 77
346	Jug Ivan Josipov, Žarovnica, Žarovnica 168	1756	2 55 00	1610	28/84	Jug Franjo, Tomin, Žarovnica 162	1756	2 55 00
355	Jug Željko Tomin, Žarovnica, Žarovnica 162, OIB:35240560149				11/84	Jug Ivan, Josipov, Žarovnica 168		
495	Maček Silvestar Silvestrov, Žarovnica, Žarovnica 174, OIB:78934564490				14/84	Maček Silvestar, Žarovnica 174		
490	Maček Stjepan Josipov, Žarovnica, Žarovnica 180, OIB:76773393778				3/84 28/84	Jug Josip, Žarovnica 168 Maček Stjepan, Josipov, Žarovnica 180		
1088	Javno Dobro, Kamenica, Kamenica	2016	30 36	POPIS I	1/1	Javno Dobro,	2016	30 36
356	Jug Valent Blažev, Žarovnica, Žarovnica 142, OIB:81065883965	1560/1	11 87	2868	1/1	Svetec Tomislav, Žarovnica 135, Žarovnica 42250 Lepoglava, Hrvatska, OIB:74783683262	1560/1	11 87
1503	Maček Marijan Dragutinov, Žarovnica, Žarovnica 173, OIB:54922435694	1557/1	4 53	2987	1/1	Maček Marijan, Dragutinov, Žarovnica 173	1557/1	4 53
2601	Galović Marijan Tomin, Žarovnica, Žarovnica 192, OIB:81953596952	1560/2	11 87	5589	1/1	Galović Marijan, Tomin, Žarovnica 192, OIB:81953596952	1560/2	11 87
104	Držaić Ivan Franjin, Lepoglava, Ulica Antuna Mihanovića 7, OIB:47715101585	1547	24 68	762	8/32	Držaić Ćiril, Žarovnica 81	1547	24 68
115	Držaić Zlatko Josipov, Žarovnica, Žarovnica 189, OIB:70444150795				1/32	Držaić Andjela, Žarovnica 81		
207	Galović Ivan Slavkov, Žarovnica 191/ B, Žarovnica, OIB:29181958795				1/32	Držaić Dragutin, Žarovnica 81		
1760	Štefićar Anka Rođ. Držaić, Lepoglava, Ulica Ivana Mažuranića 13, OIB:32341440276				1/32 1/32 1/32 1/32 1/32 2/32 2/32 2/32 1/32 1/32 8/32	Držaić Josip, Žarovnica 81 Držaić Slava, Žarovnica 81 Držaić Magda, Žarovnica 81 Držaić Milka, Žarovnica 81 Držaić Tereza, Žarovnica 81 Držaić Valent, Žarovnica 81 Držaić Katarina, R. Njegač, Žarovnica 188 Držaić Ivan, Žarovnica 188 Štefićar Anka, R. Držaić, Crkovec 63 Držaić Gordana, Kaštel Lukšić Držaić Silvana, Kaštel Lukšić Držaić Verona, Žarovnica 187		
2	Antekolović Magda Ud. Josipova, Žarovnica, Žarovnica 198, OIB:31660250862	1433/1	6 04	2327	1/4 1/4 1/4 1/4	Antekolović Verica, Žarovnica 198, Žarovnica 42250 Lepoglava, Hrvatska, OIB:80006780490 Antekolović Magda, Žarovnica 198 Paska Mirica, Pleš Bb Šantalab Verica, Viletnice Bb	1433/1	6 04
2	Antekolović Magda Ud. Josipova, Žarovnica, Žarovnica 198, OIB:31660250862	1432/1	6 15	2327	1/4 1/4 1/4	Antekolović Verica, Žarovnica 198, Žarovnica 42250 Lepoglava, Hrvatska, OIB:80006780490 Antekolović Magda, Žarovnica 198 Paska Mirica, Pleš Bb	1432/1	6 15



KATASTARSKO STANJE				ZEMLJIŠNOKNJIŽNO STANJE				
Broj Posjed. lista	Prezime i ime odnosno tvrtka ili naziv upisane osobe Prebivalište odnosno sjedište, ulica i kućni broj upisane osobe OIB	Broj k.č. čestice	Ukupna površina	Broj zk uloška	Udio Etažni udio	Prezime i ime odnosno tvrtka ili naziv upisane osobe Prebivalište odnosno sjedište, ulica i kućni broj upisane osobe OIB	Broj z.k. čestice	Ukupna površina
			m <sup>2</sup>					m <sup>2</sup>
1	3	4		1	2	3	4	
					1/4	Šantalab Verica, Viletnec Bb		
2392	Hud Zlatko Slavkov, Žarovnica, Žarovnica 193B, OIB:15013704204	1433/4	3 80	2291	1/2 1/2	Hud Zlatko, Slavkov, Žarovnica 193 B, OIB:15013704204 Hud Zlatko, Slavkov, Žarovnica 193 B, OIB:15013704204	1433/4	3 80
2831	Car Vladko Stjepanov, Ivanec, Ulica Antuna Mihanovića 10D, OIB:21463364527 Andrejić Videc Nataša, Lepoglava, Ulica Purga 38, OIB:69413822917 Andrejić Kristina, Lepoglava, Ulica Purga 38, OIB:61520932772	1433/2	18 65	1075	1/4 1/4 2/4	Andrejić Videc Nataša, Ulica Purga 38, 42250 Lepoglava, Hrvatska, OIB:69413822917 Andrejić Kristina, Ulica Purga 38, 42250 Lepoglava, Hrvatska, OIB:61520932772 Car Vladko, Stjepanov, Ivanec, Antuna Mihanovića 10 D, OIB:21463364527	1433/2	18 65
2	Antekolović Magda Ud. Josipova, Žarovnica, Žarovnica 198, OIB:31660250862	1427/7	16 47	1076	1/1	Antekolović Franjo, Žarovnica 138	1427/7	16 47
2717	Grad Lepoglava, Lepoglava, Ulica Antuna Mihanovića 12, OIB:79368224789	2020	82 88	5659	1/1 1/1	Grad Lepoglava, Ulica Antuna Mihanovića 12, 42250 Lepoglava, Hrvatska, OIB:79368224789 Grad Lepoglava, Ulica Antuna Mihanovića 12, 42250 Lepoglava, Hrvatska, OIB:79368224789	2020	82 88
2311	Čiček Štefica R. Mavrek, Ivanec, Ulica Kralja Tomislava 10, OIB:60274540110	1349/1	1 21 46	614	1/3	Mavrek Ljudevit, Bedenec 1	1349/1	1 21 46
901	Kučej Stjepan Pavlov, Bedenec, Bedenec 266, OIB:59580084733				1/3	Mavrek Jaga, Bedenec 1		
933	Mavrek Ivan Stjepanov, Bedenec, Bedenec 286				1/3	Mavrek Marica, Žarovnica 18		
937	Mavrek Marija R. Mavrek, Klenovnik, Klenovnik 373, OIB:61843457628							
934	Mavrek Robert Stjepanov, Bedenec, Bedenec 287, OIB:74887169998							
938	Mavrek Valent Mijin, Ivanec, Ulica Ivana Gorana Kovačića 37							
2185	Mavrek Robert Stjepanov, Bedenec, Bedenec 287, OIB:74887169998 Mavrek Valent Mijin, Ivanec, Ulica Ivana Gorana Kovačića 37 Cerovčec Slava, Bedenec, Bedenec 285, OIB:00347605092	1325/1	29 47	3210	1/3 1/3 1/3	Mavrek Valent, Mijin, Ivanec, Ivana Gorana Kovačića 37 Mavrek Robert, Stjepanov, Bedenec 287 Cerovčec Slava, R. Bunić, Bedenec 285, OIB:00347605092	1325/1	29 47
2565	Držaić Josip Franjin, Žarovnica, Žarovnica 115, OIB:91163873812	1028/1	22 59	2421	1/9	Mavrek Lucija, Žarovnica 119	1028/1	22 59
707	Vresk Andrija Ivanov, Žarovnica, Žarovnica 119, OIB:21427780427				1/9 1/9 6/9	Vresk Barica, Žarovnica 119 Hunjet Marija, Sesvete, J. Grande 8 Držaić Josip, Žarovnica 115		
2148	Republika Hrvatska, Javno Vodno Dobro U Općoj Upotrebi Pod Upravljanjem Hrvatskih Voda, Grada Vukovara 220, Zagreb, OIB:28921383001	2047	1 38 04	3174	1/1	Republika Hrvatska, Javno Vodno Dobro Pod Upravljanjem Hrvatskih Voda, Zagreb, Grada Vukovara 220, OIB:28921383001	2047	1 38 04
2740	Antekolović Josip Vinkov, Žarovnica, Žarovnica 197, OIB:23031738896	1438	13 09	5741	1/1	Antekolović Josip, Žarovnica 197, Žarovnica 42250 Lepoglava, Hrvatska, OIB:23031738896	1438	13 09
1773	Antekolović Josip Ivanov, Žarovnica, Žarovnica 194A, OIB:67668176045	1441	15 28	2782	1/1	Antekolović Stjepan, Ivanov, Žarovnica 196	1441	15 28
1772	Antekolović Stjepan Ivanov, Žarovnica, Žarovnica 196, OIB:42447768161							
1824	Jakopović Jasenka Stjepanova, Žarovnica, Žarovnica 195, OIB:09423024378	1440	5 22	2588	1/4	Jakopović Mara, Žarovnica 195	1440	5 22
1826	Maček Ljubica Andrijina, Žarovnica, Žarovnica 195, OIB:18821349180				1/4	Maček Anka, Žarovnica 195		
1825	Maček Milka Andrijina, Žarovnica, Žarovnica 195, OIB:47177183461				1/4 1/4	Maček Ljubica, Žarovnica 195 Maček Milka, Žarovnica 195		
1824	Jakopović Jasenka Stjepanova, Žarovnica, Žarovnica 195, OIB:09423024378	1439	10 21	2588	1/4	Jakopović Mara, Žarovnica 195	1439	10 21

KATASTARSKO STANJE				ZEMLJIŠNOKNJIŽNO STANJE				
Broj Posjed. lista	Prezime i ime odnosno tvrtka ili naziv upisane osobe Prebivalište odnosno sjedište, ulica i kućni broj upisane osobe OIB	Broj k.č. čestice	Ukupna površina	Broj zk uloška	Udio Etažni udio	Prezime i ime odnosno tvrtka ili naziv upisane osobe Prebivalište odnosno sjedište, ulica i kućni broj upisane osobe OIB	Broj z.k. čestice	Ukupna površina
			m <sup>2</sup>					m <sup>2</sup>
1	3	4		1	2	3	4	
1826	Maček Ljubica Andrijina, Žarovnica, Žarovnica 195, OIB:18821349180				1/4	Maček Anka, Žarovnica 195		
1825	Maček Milka Andrijina, Žarovnica, Žarovnica 195, OIB:47177183461				1/4	Maček Ljubica, Žarovnica 195		
					1/4	Maček Milka, Žarovnica 195		
2537	Hud Zlatko Slavkov, Žarovnica, Žarovnica 193B, OIB:15013704204	1437	8 70	264	1/1	Kišiček Tomo, Žarovnica 15	1437	8 70
1607	Kapustić Vera R. Cuković, Ivanec, Ulica Ljudevita Gaja 22, OIB:37113246258							
2561	Kišiček Stjepan Dragutinov, Žarovnica, Žarovnica 194, OIB:48794800703							
1	Antekolović Ana R.Škara, Žarovnica, Žarovnica 197, OIB:11658160586	1435	15 75	264	1/1	Kišiček Tomo, Žarovnica 15	1435	15 75
2560	Bahnik Stanić Jadranka R. Bahnik, Knežija 9, 10000 Zagreb, OIB:50593127301							
2537	Hud Zlatko Slavkov, Žarovnica, Žarovnica 193B, OIB:15013704204							
936	Mavrek Štefanija Antunova, Rokfelerova, 4, Zagreb, OIB:35480528214	1038	25 36	1900	150/705	Mavrek Jaga, Anina, Žarovnica	1038	25 36
					555/705	Mavrek Petar, Josipov, Žarovnica		
1088	Javno Dobro, Kamenica, Kamenica	1031	9 17	POPIS I	1/1	Javno Dobro,	1031	9 17
2566	Držaić Josip Franjin, Žarovnica, Žarovnica 115, OIB:91163873812	1026	42 96	1897	2/12	Plemeniti Goran, Varaždinska Ulica 5, 42240 Ivanec, Hrvatska, OIB:74182237022	1026	42 96
476	Heček Štefica Rođ. Križanec, Benkovec, Benkovec 31B, OIB:34538326392				1/12	Držaić Andjela, Čirilova, Ud, Žarovnica 117		
1673	Kušan Biserka R. Škvarić, Letovanici 44, 44000 Sisak, OIB:20548019723				1/12	Mavrek Draga, Antunova, Žarovnica 116		
519	Mavrek Ana R. Mavrek, Žarovnica, Žarovnica 116, OIB:83204897263				2/12	Mežnarić Mara, Silvestrova, Ud, Žarovnica 123		
2444	Paska Nevenka R. Mavrek, Žarovnica, Žarovnica 113, OIB:80259252655				1/12	Mavrek Pavao, Florijanov, Žarovnica 113		
2319	Sveteć Verica R. Ledinščak, Žarovnica, Žarovnica 118, OIB:98083921357				2/12	Škvarić Alojz, Josipov, Žarovnica 121		
	Sveteć Mldb. Draženka Stjepanova Z.Z. Sveteć Verica, Žarovnica, Žarovnica 118, OIB:56007463517				2/12	Škvarić Marko, Josipov, Žarovnica 122		
	Sveteć Mldb. Mario Stjepanov Z.Z. Sveteć Verica, Žarovnica, Žarovnica 118, OIB:22905165832				1/12	Držajić Bara, Žarovnica 189		
636	Sveteć Stjepan Mijin, Žarovnica, Žarovnica 118, OIB:13043636365							
667	Škvarić Josip Markov, Žarovnica, Žarovnica 122, OIB:68212761974							
346	Jug Ivan Josipov, Žarovnica, Žarovnica 168	1593	8 10	2741	2/3	Jug Josip, Ivanov, Žarovnica 168	1593	8 10
1997	Maček Valent Dragutinov, Ivanec, Ulica Ivana Gundulića 3, OIB:17052658071				1/3	Maček Stjepan, Josipov, Žarovnica 180, OIB:76773393778		
	Maček Zlatko Dragutinov, Dr. Marcela Majseca 17, Krapinske Toplice, OIB:17915139972							
	Maček Marijan Dragutinov, Žarovnica, Žarovnica 173, OIB:54922435694							
	Maček Franjo Dragutinov, Žarovnica, Žarovnica 169							
486	Maček Ivan Antunov, Žarovnica, Žarovnica 173, OIB:05107647262							
2228	Maček Stjepan Josipov, Žarovnica, Žarovnica 180, OIB:76773393778							
2454	Maček Stella R. Grohovac, Trg Bana Josipa Jelačića 3, 10000 Zagreb, OIB:52772480388	1579	3 35	1577	1/1	Maček Stella R. Grohovac, Zagreb, Trg Bana Josipa Jelačića 3, OIB:52772480388	1579	3 35
490	Maček Stjepan Josipov, Žarovnica, Žarovnica 180, OIB:76773393778	1580/2	2 58	1576	2/6	Maček Tomo, Markov, Žarovnica 177	1580/2	2 58
					2/6	Maček Ivan, Ljudevito, Žarovnica 179		

KATASTARSKO STANJE				ZEMLJIŠNOKNJIŽNO STANJE				
Broj Posjed. lista	Prezime i ime odnosno tvrtka ili naziv upisane osobe Prebivalište odnosno sjedište, ulica i kućni broj upisane osobe OIB	Broj k.č. čestice	Ukupna površina	Broj zk uloška	Udio Etažni udio	Prezime i ime odnosno tvrtka ili naziv upisane osobe Prebivalište odnosno sjedište, ulica i kućni broj upisane osobe OIB	Broj z.k. čestice	Ukupna površina
			m <sup>2</sup>					m <sup>2</sup>
1	3	4		1	2	3	4	
					1/6 1/6	Maček Lovro, Žarovnica 179 Maček Josip, Stjepanov, Žarovnica 180		
502	Maček Zvonimir Tomin, Žarovnica, Žarovnica 177, OIB:74317953525	1578/2	4 95	2994	1/1	Maček Zvonimir, Tomin, Žarovnica 177	1578/2	4 95
312	Jakopović Slavica R. Plemeniti, Žarovnica, Žarovnica 172	1592/2	3 37	246	12/270  12/270 30/270 30/270 30/270 15/270 10/270 20/270 15/270 6/270 6/270 30/270 12/270 12/270	Maček-Kolačko Marica, Žarovnica 6  Maček-Kolačko Ivan, Žarovnica 6 Kolačko Tomo, Žarovnica 6 Kolačko Stjepan, Žarovnica 6 Kolačko Andrija, Žarovnica 6 Kolačko Josip, Žarovnica 6 Plemeniti Slavica, Žarovnica 172 Maček Bara, Žarovnica 172 Plemeniti Slavica, R.Jakopović, Žarovnica 172 Plemeniti Franjo, Žarovnica 172 Maček Ana, Žarovnica 171 Maček Marija, Žarovnica 171 Maček-Kolačko Dora, Žarovnica 6 Maček-Kolačko Eva, Žarovnica 6 Maček-Kolačko Magda, Žarovnica 6	1592/2	3 37
456	Dvorščak Slavica R.Maček, Koprivnička 29, 42000 Varaždin, OIB:93615555403	1592/1	9 06	246	12/270	Maček-Kolačko Marica, Žarovnica 6	1592/1	9 06
1453	Kapustić Marija R.Maček, Bedenec, Bedenec 248, OIB:79638242942				12/270	Maček-Kolačko Ivan, Žarovnica 6		
457	Kolačko Magda Josipova, Žarovnica, Žarovnica 171A				30/270	Kolačko Tomo, Žarovnica 6		
496	Maček Andrija Stanislavov, Žarovnica, Žarovnica 167, OIB:21018651924				30/270	Kolačko Stjepan, Žarovnica 6		
86	Želežić Barbara R.Maček, Bedenec, Bedenec 134, OIB:89922641815				30/270  30/270 15/270 10/270 20/270 15/270 6/270 6/270 30/270 12/270 12/270	Kolačko Andrija, Žarovnica 6  Kolačko Josip, Žarovnica 6 Plemeniti Slavica, Žarovnica 172 Maček Bara, Žarovnica 172 Plemeniti Slavica, R.Jakopović, Žarovnica 172 Plemeniti Franjo, Žarovnica 172 Maček Ana, Žarovnica 171 Maček Marija, Žarovnica 171 Maček-Kolačko Dora, Žarovnica 6 Maček-Kolačko Eva, Žarovnica 6 Maček-Kolačko Magda, Žarovnica 6		
312	Jakopović Slavica R. Plemeniti, Žarovnica, Žarovnica 172	1578/1	14 83	246	12/270  12/270 30/270 30/270 30/270 30/270 15/270 10/270 20/270 15/270 6/270 6/270 30/270 12/270 12/270	Maček-Kolačko Marica, Žarovnica 6  Maček-Kolačko Ivan, Žarovnica 6 Kolačko Tomo, Žarovnica 6 Kolačko Stjepan, Žarovnica 6 Kolačko Andrija, Žarovnica 6 Kolačko Josip, Žarovnica 6 Plemeniti Slavica, Žarovnica 172 Maček Bara, Žarovnica 172 Plemeniti Slavica, R.Jakopović, Žarovnica 172 Plemeniti Franjo, Žarovnica 172 Maček Ana, Žarovnica 171 Maček Marija, Žarovnica 171 Maček-Kolačko Dora, Žarovnica 6 Maček-Kolačko Eva, Žarovnica 6 Maček-Kolačko Magda, Žarovnica 6	1578/1	14 83
2443	Maček Stella R. Grohovac, Trg Bana Josipa Jelačića 3, 10000 Zagreb, OIB:52772480388	1580/1	7 05	3103	1/2	Maček Stjepan, Slavkov, Žarovnica 166, OIB:62857821282	1580/1	7 05

KATASTARSKO STANJE				ZEMLJIŠNOKNJIŽNO STANJE				
Broj Posjed. lista	Prezime i ime odnosno tvrtka ili naziv upisane osobe Prebivalište odnosno sjedište, ulica i kućni broj upisane osobe OIB	Broj k.č. čestice	Ukupna površina	Broj zk uloška	Udio Etažni udio	Prezime i ime odnosno tvrtka ili naziv upisane osobe Prebivalište odnosno sjedište, ulica i kućni broj upisane osobe OIB	Broj z.k. čestice	Ukupna površina
			m <sup>2</sup>					m <sup>2</sup>
1	3	4		1	2	3	4	
	Maček Stjepan Slavkov, Žarovnica, Žarovnica 166, OIB:62857821282				1/2	Maček Stella R.Grohovac, Zagreb, Trg Bana Josipa Jelačića 3, OIB:52772480388		
456	Dvorščak Slavica R.Maček, Koprivnička 29, 42000 Varaždin, OIB:9361555403	1598/1	9 06	246	12/270	Maček-Kolačko Marica, Žarovnica 6	1598/1	9 06
1453	Kapustić Marija R.Maček, Bedenec, Bedenec 248, OIB:79638242942				12/270	Maček-Kolačko Ivan, Žarovnica 6		
1997	Maček Valent Dragutinov, Ivanec, Ulica Ivana Gundulića 3, OIB:17052658071 Maček Zlatko Dragutinov, Dr.Marcela Majseca 17, Krapinske Toplice, OIB:17915139972 Maček Marijan Dragutinov, Žarovnica, Žarovnica 173, OIB:54922435694 Maček Franjo Dragutinov, Žarovnica, Žarovnica 169				30/270 30/270 30/270 30/270	Kolačko Tomo, Žarovnica 6 Kolačko Stjepan, Žarovnica 6 Kolačko Andrija, Žarovnica 6 Kolačko Josip, Žarovnica 6		
486	Maček Ivan Antunov, Žarovnica, Žarovnica 173, OIB:05107647262				15/270	Plemeniti Slavica, Žarovnica 172		
86	Želežić Barbara R.Maček, Bedenec, Bedenec 134, OIB:89922641815				10/270 20/270 15/270 6/270 6/270 30/270 12/270 12/270	Maček Bara, Žarovnica 172 Plemeniti Slavica, R.Jakopović, Žarovnica 172 Plemeniti Franjo, Žarovnica 172 Maček Ana, Žarovnica 171 Maček Marija, Žarovnica 171 Maček-Kolačko Dora, Žarovnica 6 Maček-Kolačko Eva, Žarovnica 6 Maček-Kolačko Magda, Žarovnica 6		
2134	Jug Ana R. Strupar, Žarovnica, Žarovnica 142, OIB:21653377108	1627/1	10 68	360	1/1	Maček Tomo, Žarovnica 66	1627/1	10 68
2809	Maček Dražen Josipov, Žarovnica, Žarovnica 176, OIB:46704622201	1592/3	1 13	5651	1/1	Maček Dražen, Žarovnica 176, Žarovnica 42250 Lepoglava, Hrvatska, OIB:46704622201	1592/3	1 13
355	Jug Željko Tomin, Žarovnica, Žarovnica 162, OIB:35240560149	1599	14 93	1116	2/3 1/3	Jug Tomo, Žarovnica 162 Jug Blaž, Žarovnica 162	1599	14 93
346	Jug Ivan Josipov, Žarovnica, Žarovnica 168	1594	13 67					
490	Maček Stjepan Josipov, Žarovnica, Žarovnica 180, OIB:76773393778	1591	15 72	2534	1/1	Maček Robert, Zelendvorska Ulica 158, Sračinec 42000 Varaždin, Hrvatska, OIB:56529372607	1591	15 72
353	Jug Stjepan Josipov, Žarovnica, Žarovnica 160, OIB:74615887618	1728	6 94	255	1/4	Jug Josip, Blažev, Žarovnica 165	1728	6 94
342	Maček Ivan Slavkov, Žarovnica Bb, Žarovnica				1/4 1/4 1/4	Jug Josip, Ivanov, Žarovnica 160 Maček Slavko, Josipov, Žarovnica 166 Jug Verona, Žarovnica 163		
86	Želežić Barbara R.Maček, Bedenec, Bedenec 134, OIB:89922641815	1625/1	1 51	251	2/6 2/6 1/6 1/6	Jug Stjepan, Žarovnica Jug Tomo, Žarovnica Jug Josip, Žarovnica Jug Josip, Žarovnica 10	1625/1	1 51
495	Maček Silvestar Silvestrov, Žarovnica, Žarovnica 174, OIB:78934564490	1729/1	6 01	2702	1/1	Jug Verona, Žarovnica 163	1729/1	6 01
2759	Jug Marijan Stjepanov, Žarovnica, Žarovnica 160, OIB:87601994815	1738	8 35	2701	1/1	Jug Marijan, Stjepanov, Žarovnica 160, OIB:87601994815	1738	8 35
2634	Maček Andrija Stanislavov, Žarovnica, Žarovnica 167, OIB:21018651924	1625/2	68	5577	1/1	Maček Andrija, Stanislavov, Žarovnica 167, OIB:21018651924	1625/2	68
86	Želežić Barbara R.Maček, Bedenec, Bedenec 134, OIB:89922641815	1622/2	5 65	1575	2/3 1/3	Maček Slavko, Žarovnica 176 Maček Tomo, Žarovnica 177	1622/2	5 65
2589	Maček Dražen Josipov, Žarovnica, Žarovnica 176, OIB:46704622201 Maček Veronika R. Štefek, Žarovnica, Žarovnica 176, OIB:70390227478	1622/1	5 65	1575	2/3 1/3	Maček Slavko, Žarovnica 176 Maček Tomo, Žarovnica 177	1622/1	5 65
2712	Kostanjevec Franjo, Vulišinec, Vulišinec 2F, OIB:21112796151	1616/2	3 85	5618	1/1	Kostanjevec Franjo, Alojzov, Vulišinec 2F, OIB:21112796151	1616/2	3 85

KATASTARSKO STANJE				ZEMLJIŠNOKNJIŽNO STANJE				
Broj Posjed. lista	Prezime i ime odnosno tvrtka ili naziv upisane osobe Prebivalište odnosno sjedište, ulica i kućni broj upisane osobe OIB	Broj k.č. čestice	Ukupna površina	Broj zk uloška	Udio Etažni udio	Prezime i ime odnosno tvrtka ili naziv upisane osobe Prebivalište odnosno sjedište, ulica i kućni broj upisane osobe OIB	Broj z.k. čestice	Ukupna površina
			m <sup>2</sup>					m <sup>2</sup>
1	3	4		1	2	3	4	
2780	Maček Lovro, Ivanec, Ulica Jezerski Put 10A, OIB:66341940773	1742/1	5 39	2236	1/1	Maček Dragutin, Donja Višnjica 154A, Donja Višnjica 42250 Lepoglava, Hrvatska, OIB:70881316884	1742/1	5 39
				2236	1/1	Maček Dragutin, Donja Višnjica 154A, Donja Višnjica 42250 Lepoglava, Hrvatska, OIB:70881316884	1742/1	5 39
1888	Jug Josip Vlastin, Jovinovačka 29, Zagreb,Susedgrad	1729/2	1 69	2710	6/30	Turković Anica, Ludbreška Ulica 1, 42000 Varaždin, Hrvatska, OIB:86615945513	1729/2	1 69
	Jug Ivan Blažev, R. Ivankovića 17, Sesvete,Dubec, OIB:17767005102				6/30	Jug Blaž, Zagreb, Ribnička 17, Dubec		
	Jug Mladen Blažev, R. Ivankovića 17, Sesvete,Dubec, OIB:23409701649				6/30	Mirčeta Agata, Opatija, Vrtuki, Šetalište Zora 7/I		
	Jug Vlasta Blaževa, Topolčica 2, Zagreb,Susedgrad, OIB:67226576870				6/30	Turković Anica, Varaždin, Ludbreška 1		
1477	Mirčeta Agata R.Jug, Šetalište Zora, 9/I, 51410 Opatija, OIB:96750301251				1/30	Cofer-Kliner Goran, Opatija, Tešina 12 G		
1047	Turković Anica R.Jug, Ludbreška, 1/Ii, 42000 Varaždin, OIB:86615945513				1/30	Cofer-Kliner Sandra, Opatija, Tešina 12 G		
1476	Vidović Sanja Rođ. Cofer-Kliner, Vlatke Babić 8, Rijeka, OIB:75157321647				1/30	Cofer-Kliner Zoran, Opatija, Tešina 12 G		
1478	Željezić Marija R.Jug, Laurana-Vranjanina 7, Zagreb, OIB:77681088421				1/30	Cofer-Kliner Željko, Opatija, Tešina 12 G		
					1/30	Cofer-Kliner Mirna, Opatija, Tešina 12 G		
					1/30	Vidović Sanja, Rijeka, Vlatke Babić 8		
1088	Javno Dobro, Kamenica, Kamenica	1626	5 04	POPIS I	1/1	Javno Dobro,	1626	5 04
2634	Maček Andrija Stanislavov, Žarovnica, Žarovnica 167, OIB:21018651924	1624	16 37	5577	1/1	Maček Andrija, Stanislavov, Žarovnica 167, OIB:21018651924	1624	16 37
86	Želežić Barbara R.Maček, Bedenec, Bedenec 134, OIB:89922641815	1623	24 31	251	2/6	Jug Stjepan, Žarovnica	1623	24 31
					2/6	Jug Tomo, Žarovnica		
					1/6	Jug Josip, Žarovnica		
					1/6	Jug Josip, Žarovnica 10		
456	Dvorščak Slavica R.Maček, Koprivnička 29, 42000 Varaždin, OIB:93615555403	1615	4 26					
294	Husnjak Valent Šimunov, Trakošćanska, 18, 42000 Varaždin, OIB:44006674432							
2642	Kapustić Marija R.Maček, Bedenec, Bedenec 248, OIB:79638242942							
457	Kolačko Magda Josipova, Žarovnica, Žarovnica 171A							
496	Maček Andrija Stanislavov, Žarovnica, Žarovnica 167, OIB:21018651924							
86	Želežić Barbara R.Maček, Bedenec, Bedenec 134, OIB:89922641815							
456	Dvorščak Slavica R.Maček, Koprivnička 29, 42000 Varaždin, OIB:93615555403	1614	18 33	246	12/270	Maček-Kolačko Marica, Žarovnica 6	1614	18 33
294	Husnjak Valent Šimunov, Trakošćanska, 18, 42000 Varaždin, OIB:44006674432				12/270	Maček-Kolačko Ivan, Žarovnica 6		
2642	Kapustić Marija R.Maček, Bedenec, Bedenec 248, OIB:79638242942				30/270	Kolačko Tomo, Žarovnica 6		
457	Kolačko Magda Josipova, Žarovnica, Žarovnica 171A				30/270	Kolačko Stjepan, Žarovnica 6		
86	Želežić Barbara R.Maček, Bedenec, Bedenec 134, OIB:89922641815				30/270	Kolačko Andrija, Žarovnica 6		
					30/270	Kolačko Josip, Žarovnica 6		
					15/270	Plemeniti Slavica, Žarovnica 172		
					10/270	Maček Bara, Žarovnica 172		
					20/270	Plemeniti Slavica, R.Jakopović, Žarovnica 172		
					15/270	Plemeniti Franjo, Žarovnica 172		
					6/270	Maček Ana, Žarovnica 171		

KATASTARSKO STANJE				ZEMLJIŠNOKNJIŽNO STANJE				
Broj Posjed. lista	Prezime i ime odnosno tvrtka ili naziv upisane osobe Prebivalište odnosno sjedište, ulica i kućni broj upisane osobe OIB	Broj k.č. čestice	Ukupna površina	Broj zk uloška	Udio Etažni udio	Prezime i ime odnosno tvrtka ili naziv upisane osobe Prebivalište odnosno sjedište, ulica i kućni broj upisane osobe OIB	Broj z.k. čestice	Ukupna površina
			m <sup>2</sup>					m <sup>2</sup>
1	3	4		1	2	3	4	
					6/270 30/270 12/270 12/270	Maček Marija, Žarovnica 171 Maček-Kolačko Dora, Žarovnica 6 Maček-Kolačko Eva, Žarovnica 6 Maček-Kolačko Magda, Žarovnica 6		
495	Maček Silvestar Silvestrov, Žarovnica, Žarovnica 174, OIB:78934564490	1613	43	1583	1/1	Maček Silvestar, Žarovnica 184	1613	43
1888	Jug Josip Vlastin, Jovinovala 29, Zagreb, Susedgrad  Jug Ivan Blažev, R. Ivankovića 17, Sesvete, Dubec, OIB:17767005102  Jug Mladen Blažev, R. Ivankovića 17, Sesvete, Dubec, OIB:23409701649  Jug Vlasta Blaževa, Topolčića 2, Zagreb, Susedgrad, OIB:67226576870	1730/4	2 63	2847	6/48  24/48  6/48  6/48	Turković Anica, Ludbreška Ulica 1, 42000 Varaždin, Hrvatska, OIB:86615945513  Jug Blaž, Zagreb, Ribnička 17, Dubec  Mirčeta Agata, Opatija, Vrtuki, Šetalište Zora 7/I  Turković Anica, Varaždin, Ludbreška 1	1730/4	2 63
1477	Mirčeta Agata R. Jug, Šetalište Zora, 9/I, 51410 Opatija, OIB:96750301251				1/48	Cofer - Kliner Goran, Opatija, Tešina 12/G		
1047	Turković Anica R. Jug, Ludbreška, 1/Iii, 42000 Varaždin, OIB:86615945513				1/48	Cofer - Kliner Sandra, Opatija, Tešina 12/G		
1476	Vidović Sanja Rođ. Cofer-Kliner, Vlatke Babić 8, Rijeka, OIB:75157321647				1/48	Cofer - Kliner Zoran, Opatija, Tešina 12/G		
1478	Željezić Marija R. Jug, Laurana-Vranjanina 7, Zagreb, OIB:77681088421				1/48  1/48 1/48	Cofer - Kliner Željko, Opatija, Tešina 12/G  Cofer - Kliner Mirna, Opatija, Tešina 12/G Vidović Sanja, Rijeka, Vlatke Babić 8		
1884	Držaić Marija R. Jug, Žarovnica, Žarovnica 155C, OIB:12909648213	1734/2	2 04	874	2/6	Jug Josip, Blažev, Žarovnica 165	1734/2	2 04
1888	Jug Josip Vlastin, Jovinovala 29, Zagreb, Susedgrad  Jug Ivan Blažev, R. Ivankovića 17, Sesvete, Dubec, OIB:17767005102  Jug Mladen Blažev, R. Ivankovića 17, Sesvete, Dubec, OIB:23409701649  Jug Vlasta Blaževa, Topolčića 2, Zagreb, Susedgrad, OIB:67226576870				2/6  1/6  1/6	Jug Ljuba, Andrina, Žarovnica 169  Maček Stjepan, Slavkov, Žarovnica 166  Maček Stella, R. Grohovac, Zagreb, Trg Bana Josipa Jelačića 3, OIB:52772480388		
1922	Maček Stella R. Grohovac, Trg Bana Josipa Jelačića 3, 10000 Zagreb, OIB:52772480388  Maček Stjepan Slavkov, Žarovnica, Žarovnica 166, OIB:62857821282							
1477	Mirčeta Agata R. Jug, Šetalište Zora, 9/I, 51410 Opatija, OIB:96750301251							
1047	Turković Anica R. Jug, Ludbreška, 1/Iii, 42000 Varaždin, OIB:86615945513							
1476	Vidović Sanja Rođ. Cofer-Kliner, Vlatke Babić 8, Rijeka, OIB:75157321647							
1478	Željezić Marija R. Jug, Laurana-Vranjanina 7, Zagreb, OIB:77681088421							
1088	Javno Dobro, Kamenica, Kamenica	2011	9 06	POPIS I	1/1	Javno Dobro,	2011	9 06
353	Jug Stjepan Josipov, Žarovnica, Žarovnica 160, OIB:74615887618	1638/8	8 67	1191	1/1	Jug Josip, Ivanov, Žarovnica 11	1638/8	8 67
342	Maček Ivan Slavkov, Žarovnica Bb, Žarovnica							
2718	Jug Marica, Žarovnica, Žarovnica 142B, OIB:97833122171	1639/2	13 18	2634	1/1	Jug Marica R. Grd, Žarovnica 142 B, OIB:97833122171	1639/2	13 18
1088	Javno Dobro, Kamenica, Kamenica	2021/2	11 58	5699	1/1	Grad Lepoglava, Ulica Antuna Mihanovića 12, 42250 Lepoglava, Hrvatska, OIB:79368224789	2021/2	11 58
487	Maček Stjepan Ivanov, Žarovnica, Žarovnica 159, OIB:63778630254	1571	10 68	2922	1/1	Maček Stjepan, Žarovnica 159	1571	10 68
1689	Jug-Musić Božica R. Jug, Nehajska 22, Zagreb, OIB:94394544823	1567	10 39	2344	1/1	Jug-Musić Božica, Zagreb, Nehajska 22	1567	10 39

KATASTARSKO STANJE				ZEMLJIŠNOKNJIŽNO STANJE				
Broj Posjed. lista	Prezime i ime odnosno tvrtka ili naziv upisane osobe Prebivalište odnosno sjedište, ulica i kućni broj upisane osobe OIB	Broj k.č. čestice	Ukupna površina	Broj zk uloška	Udio Etažni udio	Prezime i ime odnosno tvrtka ili naziv upisane osobe Prebivalište odnosno sjedište, ulica i kućni broj upisane osobe OIB	Broj z.k. čestice	Ukupna površina
			m <sup>2</sup>					m <sup>2</sup>
1	3	4		1	2	3	4	
1505	Golub Ivan Stjepanov, Kolodvorska , 13, Zaprešić, OIB:69994080020	1566	11 04	285	8/32	Posenjak Jura, Žarovnica	1566	11 04
232	Golub Tomo Stjepanov, Žarovnica, Žarovnica 126, OIB:54580393409				4/32	Dolenec Ljuba, Podgarić,Našice		
1990	Posenjak Stjepan Franjin, Žarovnica, Žarovnica 125 Posenjak Kata R. Butovac, Cavtatska Ulica 2, 51000 Rijeka, OIB:71182276343				1/32 1/32  1/32 1/32 8/32 4/32 4/32	Tucelj Antun, Žlebina 78 Božić Mara R. Tucelj, Rušani  Rajković Mara R. Tucelj, Rušani Bjelobrk Slava R. Tucelj, Rušani Golub Stjepan, Žarovnica 126 Posenjak Stjepan, Franjin, Žarovnica 125 Posenjak Kata, Rijeka, Cavtatska Ulica 2, OIB:71182276343		
504	Maček Valent Andrijin, Žarovnica, Žarovnica 156, OIB:94874777314	1638/7	8 67	5731	1/1	Kralj Zvonimir, Žarovnica 156, Žarovnica 42250 Lepoglava, Hrvatska, OIB:88547463407	1638/7	8 67
487	Maček Stjepan Ivanov, Žarovnica, Žarovnica 159, OIB:63778630254	1572/2	6 08	2922	1/1	Maček Stjepan, Žarovnica 159	1572/2	6 08
355	Jug Željko Tomin, Žarovnica, Žarovnica 162, OIB:35240560149	1565/2	19 49	2384	2/3  1/3	Jug Tomo, Žarovnica 162  Jug Blaž, Žarovnica 162	1565/2	19 49
502	Maček Zvonimir Tomin, Žarovnica, Žarovnica 177, OIB:74317953525	1576/1	7 70	2994	1/1	Maček Zvonimir, Tomin, Žarovnica 177	1576/1	7 70
2228	Maček Stjepan Josipov, Žarovnica, Žarovnica 180, OIB:76773393778	1572/1	6 08	3204	1/1	Maček Stjepan, Josipov, Žarovnica 180	1572/1	6 08
2669	Jug Dragutin Stjepanov, Žarovnica, Žarovnica 155A, OIB:66629548588 Jug Štefanija R. Posnjak, Žarovnica, Žarovnica 155A, OIB:13917223257	1565/1	19 96	2177	1/2  1/2	Jug Dragutin, Stjepanov, Žarovnica 155A, OIB:66629548588 Jug Štefanija, R. Posnjak, Žarovnica 155A, OIB:13917223257	1565/1	19 96
504	Maček Valent Andrijin, Žarovnica, Žarovnica 156, OIB:94874777314	1638/5	8 67	2620	1/4  1/4 1/4 1/4	Kralj Lana, Ulica Hrvatskih Pavlina 6, 42250 Lepoglava, Hrvatska, OIB:10171439926 Kralj Nely, Ulica Hrvatskih Pavlina 6, 42250 Lepoglava, Hrvatska, OIB:79631588470 Kralj Andro, Ulica Hrvatskih Pavlina 6, 42250 Lepoglava, Hrvatska, OIB:15244558225 Kralj Tena, Ulica Hrvatskih Pavlina 6, 42250 Lepoglava, Hrvatska, OIB:13543496115	1638/5	8 67
504	Maček Valent Andrijin, Žarovnica, Žarovnica 156, OIB:94874777314	1638/1	8 67	2620	1/4  1/4 1/4 1/4	Kralj Lana, Ulica Hrvatskih Pavlina 6, 42250 Lepoglava, Hrvatska, OIB:10171439926 Kralj Nely, Ulica Hrvatskih Pavlina 6, 42250 Lepoglava, Hrvatska, OIB:79631588470 Kralj Andro, Ulica Hrvatskih Pavlina 6, 42250 Lepoglava, Hrvatska, OIB:15244558225 Kralj Tena, Ulica Hrvatskih Pavlina 6, 42250 Lepoglava, Hrvatska, OIB:13543496115	1638/1	8 67
504	Maček Valent Andrijin, Žarovnica, Žarovnica 156, OIB:94874777314	1629/7	10 03	2620	1/4  1/4 1/4 1/4	Kralj Lana, Ulica Hrvatskih Pavlina 6, 42250 Lepoglava, Hrvatska, OIB:10171439926 Kralj Nely, Ulica Hrvatskih Pavlina 6, 42250 Lepoglava, Hrvatska, OIB:79631588470 Kralj Andro, Ulica Hrvatskih Pavlina 6, 42250 Lepoglava, Hrvatska, OIB:15244558225 Kralj Tena, Ulica Hrvatskih Pavlina 6, 42250 Lepoglava, Hrvatska, OIB:13543496115	1629/7	10 03
504	Maček Valent Andrijin, Žarovnica, Žarovnica 156, OIB:94874777314	1627/3	4 71	2620	1/4  1/4 1/4	Kralj Lana, Ulica Hrvatskih Pavlina 6, 42250 Lepoglava, Hrvatska, OIB:10171439926 Kralj Nely, Ulica Hrvatskih Pavlina 6, 42250 Lepoglava, Hrvatska, OIB:79631588470 Kralj Andro, Ulica Hrvatskih Pavlina 6, 42250 Lepoglava, Hrvatska, OIB:15244558225	1627/3	4 71

KATASTARSKO STANJE				ZEMLJIŠNOKNJIŽNO STANJE				
Broj Posjed. lista	Prezime i ime odnosno tvrtka ili naziv upisane osobe Prebivalište odnosno sjedište, ulica i kućni broj upisane osobe OIB	Broj k.č. čestice	Ukupna površina	Broj zk uloška	Udio Etažni udio	Prezime i ime odnosno tvrtka ili naziv upisane osobe Prebivalište odnosno sjedište, ulica i kućni broj upisane osobe OIB	Broj z.k. čestice	Ukupna površina
			m <sup>2</sup>					m <sup>2</sup>
1	3	4		1	2	3	4	
					1/4	Kralj Tena, Ulica Hrvatskih Pavlina 6, 42250 Lepoglava, Hrvatska, OIB:13543496115		
2158	Maček Zvonimir Tomin, Žarovnica, Žarovnica 177, OIB:74317953525	1638/2	24 96	2733	1/1	Maček Zvonimir, Tomin, Žarovnica 177	1638/2	24 96
504	Maček Valent Andrijin, Žarovnica, Žarovnica 156, OIB:94874777314	1638/6	8 67	2620	1/4 1/4 1/4 1/4	Kralj Lana, Ulica Hrvatskih Pavlina 6, 42250 Lepoglava, Hrvatska, OIB:10171439926 Kralj Nely, Ulica Hrvatskih Pavlina 6, 42250 Lepoglava, Hrvatska, OIB:79631588470 Kralj Andro, Ulica Hrvatskih Pavlina 6, 42250 Lepoglava, Hrvatska, OIB:15244558225 Kralj Tena, Ulica Hrvatskih Pavlina 6, 42250 Lepoglava, Hrvatska, OIB:13543496115	1638/6	8 67
2077	Jug Marijan Dragutinov, Žarovnica, Žarovnica 142, OIB:42836165783	1640	27 15	2645	1/1	Jug Marijan, Dragutinov, Žarovnica 142	1640	27 15
2137	Jug Marijan Dragutinov, Žarovnica, Žarovnica 142, OIB:42836165783 Jug Valent Blažev, Žarovnica, Žarovnica 142, OIB:81065883965	1174	1 29	2463	1/10 1/10 1/10 1/10 1/10 5/10	Paska Zvezdana, Ulica Hrvatskih Pavlina 50, 42250 Lepoglava, Hrvatska, OIB:04647542358 Jug Stjepan, Dubravec 36/A, Dubravec 42240 Ivanec, Hrvatska, OIB:33708279515 Jug Dražen, Žarovnica 142, Žarovnica 42250 Lepoglava, Hrvatska, OIB:14573086636 Vorih Sanja, Zlogonje 70, Zlogonje 42250 Lepoglava, Hrvatska, OIB:71988180847 Jug Ivica, Žarovnica 142, Žarovnica 42250 Lepoglava, Hrvatska, OIB:95339548063 Jug Marijan, Dragutinov, Žarovnica 142	1174	1 29
1922	Maček Stella R. Grohovac, Trg Bana Josipa Jelačića 3, 10000 Zagreb, OIB:52772480388 Maček Stjepan Slavkov, Žarovnica, Žarovnica 166, OIB:62857821282	1730/1	6 40	3169	1/2 1/2	Maček Stjepan, Slavkov, Žarovnica 166 Maček Stella, R. Grohovac, Zagreb, Trg Bana Josipa Jelačića 3, OIB:52772480388	1730/1	6 40
504	Maček Valent Andrijin, Žarovnica, Žarovnica 156, OIB:94874777314	1634	15 75	2620	1/4 1/4 1/4 1/4	Kralj Lana, Ulica Hrvatskih Pavlina 6, 42250 Lepoglava, Hrvatska, OIB:10171439926 Kralj Nely, Ulica Hrvatskih Pavlina 6, 42250 Lepoglava, Hrvatska, OIB:79631588470 Kralj Andro, Ulica Hrvatskih Pavlina 6, 42250 Lepoglava, Hrvatska, OIB:15244558225 Kralj Tena, Ulica Hrvatskih Pavlina 6, 42250 Lepoglava, Hrvatska, OIB:13543496115	1634	15 75
504	Maček Valent Andrijin, Žarovnica, Žarovnica 156, OIB:94874777314	1727/2	4 93	1672	1/3 1/3 1/3	Jug Josip, Blažev, Žarovnica 165 Jug Josip, Ivanov, Žarovnica 160 Jug Verona, Žarovnica 163	1727/2	4 93
2228	Maček Stjepan Josipov, Žarovnica, Žarovnica 180, OIB:76773393778	1577	9 89	2204	1/1	Maček Stjepan, Josipov, Žarovnica 180	1577	9 89
502	Maček Zvonimir Tomin, Žarovnica, Žarovnica 177, OIB:74317953525	1575/1	16 83	2994	1/1	Maček Zvonimir, Tomin, Žarovnica 177	1575/1	16 83
495	Maček Silvestar Silvestrov, Žarovnica, Žarovnica 174, OIB:78934564490	1727/4	5 86	2702	1/1	Jug Verona, Žarovnica 163	1727/4	5 86
353	Jug Stjepan Josipov, Žarovnica, Žarovnica 160, OIB:74615887618	1727/3	5 43	1672	1/3 1/3 1/3	Jug Josip, Blažev, Žarovnica 165 Jug Josip, Ivanov, Žarovnica 160 Jug Verona, Žarovnica 163	1727/3	5 43
1529	Bencek Josip Evin, Dravska 7, Molve	1813/2	4 03	253	1/1	Hanžek Tomo, Bartolov, Žarovnica 161	1813/2	4 03
2352	Husnjak Ivica Valentov, Crkovec, Crkovec 69, OIB:48599016746							
1530	Mavrić Anka Rođ. Bencek, Regentova 36, Piran							
556	Posenjak Dragutin Stjepanov, Žarovnica, Žarovnica 125, OIB:27261938138							
1531	Solina Agata Ud. Dragutinova, Dubravec, Dubravec 21, OIB:97947643749							



KATASTARSKO STANJE				ZEMLJIŠNOKNJIŽNO STANJE				
Broj Posjed. lista	Prezime i ime odnosno tvrtka ili naziv upisane osobe Prebivalište odnosno sjedište, ulica i kućni broj upisane osobe OIB	Broj k.č. čestice	Ukupna površina	Broj zk uloška	Udio Etažni udio	Prezime i ime odnosno tvrtka ili naziv upisane osobe Prebivalište odnosno sjedište, ulica i kućni broj upisane osobe OIB	Broj z.k. čestice	Ukupna površina
			m <sup>2</sup>					m <sup>2</sup>
1	3	4		1	2	3	4	
1884	Držaić Marija R.Jug, Žarovnica, Žarovnica 155C, OIB:12909648213	1813/4	1 47	874	2/6	Jug Josip, Blažev, Žarovnica 165	1813/4	1 47
1888	Jug Josip Vlastin, Jovinovačka 29, Zagreb,Susedgrad  Jug Ivan Blažev, R. Ivankovića 17, Sesvete,Dubec, OIB:17767005102  Jug Mladen Blažev, R. Ivankovića 17, Sesvete,Dubec, OIB:23409701649  Jug Vlasta Blaževa, Topolčica 2, Zagreb,Susedgrad, OIB:67226576870				2/6  1/6  1/6	Jug Ljuba, Andrina, Žarovnica 169  Maček Stjepan, Slavkov, Žarovnica 166  Maček Stella, R. Grohovac, Zagreb, Trg Bana Josipa Jelačića 3, OIB:52772480388		
1922	Maček Stella R. Grohovac, Trg Bana Josipa Jelačića 3, 10000 Zagreb, OIB:52772480388  Maček Stjepan Slavkov, Žarovnica, Žarovnica 166, OIB:62857821282							
1477	Mirčeta Agata R.Jug, Šetalište Zora, 9/I, 51410 Opatija, OIB:96750301251							
1476	Vidović Sanja Rođ. Cofer-Kliner, Vlatke Babić 8, Rijeka, OIB:75157321647							
2461	Republika Hrvatska Javno Dobro U Općoj Uporabi Pod Upravljanjem Žup. Uprave Za Ceste Vž. Županije, Gajeve 4, Varaždin , 42000 Varaždin, OIB:52634238587	2022	57 11	3263	1/1	Republika Hrvatska, Javno Dobro U Općoj Uporabi Pod Upravljanjem Županijske Uprave Za Ceste Varaždinske Županije, Varaždin, Gajeve 4	2022	57 11
1529	Bencek Josip Evin, Dravska 7, Molve	1813/3	4 21	871	1/3	Antekolović Bara, Žarovnica 67	1813/3	4 21
2353	Husnjak Ivica Valentov, Crkovec, Crkovec 69, OIB:48599016746				1/3	Cerovec Jana, Bedenec 36		
1530	Mavrić Anka Rođ. Bencek, Regentova 36, Piran				1/3	Kišiček Dora, Žarovnica		
556	Posenjag Dragutin Stjepanov, Žarovnica, Žarovnica 125, OIB:27261938138							
1531	Solina Agata Ud.Dragutinova, Dubravec, Dubravec 21, OIB:97947643749							
2555	Školnik Barica Rođ.Golub, Žarovnica, Žarovnica 152, OIB:22212845565	1179/3	7 95	2394	1/2	Školnik Barica, Žarovnica 152	1179/3	7 95
					1/2	Školnik Barica, Žarovnica 152		
1845	Držaić Stjepan Šimunov, Žarovnica, Žarovnica 135A, OIB:74868785951  Loparić Josip Josipov, Lepoglava, Ulica Antuna Mihanovića 5, OIB:81554596558  Loparić Mld. Mateja Z.Z.Loparić Josip, Lepoglava, Ulica Antuna Mihanovića 5, OIB:33688858516  Loparić Mld. Marko Z.Z.Loparić Josip, Lepoglava, Ulica Antuna Mihanovića 5, OIB:25063302717	1177/1	16 16	2320	6/12  3/12  1/12  1/12  1/12	Držaić Stjepan, Žarovnica 147  Držaić Stjepan, Žarovnica Bb  Loparić Mlt. Mateja, Lepoglava, A. Mihanovića 5  Loparić Mlt. Marko, Lepoglava, A. Mihanovića 5  Loparić Josip, Josipov, Lepoglava, A. Mihanovića 5	1177/1	16 16
2654	Car Sanja R. Stolnik, Klenovnik, Klenovnik 352, OIB:94447322344  Kežić Tihomir Vinkov, Krč 6, Pinezići, 51500 Krk, OIB:55976513630	1186/3	98	5601	1/2  1/2	Car Sanja, R. Stolnik, Klenovnik 352, OIB:94447322344  Kežić Tihomir, Vinkov, Pinezići, Krč 6, OIB:55976513630	1186/3	98
2461	Republika Hrvatska Javno Dobro U Općoj Uporabi Pod Upravljanjem Žup. Uprave Za Ceste Vž. Županije, Gajeve 4, Varaždin , 42000 Varaždin, OIB:52634238587	2013	1 30 31	3263	1/1	Republika Hrvatska, Javno Dobro U Općoj Uporabi Pod Upravljanjem Županijske Uprave Za Ceste Varaždinske Županije, Varaždin, Gajeve 4	2013	1 30 31
2748	Držaić Nada, Žarovnica, Žarovnica 141, OIB:30754129440  Držaić Stjepan Ivanov, Žarovnica, Žarovnica 141, OIB:16788384881	1173	28 21	2462	1/2  1/2	Držaić Nada R. Herceg-Rušec, Žarovnica 141, OIB:30754129440  Držaić Stjepan, Ivanov, Žarovnica 141, OIB:16788384881	1173	28 21
2683	Sveteć Andro Ivanov, Žarovnica, Žarovnica 135, OIB:44334764685  Dubić Mld. Domagoj Dubravkov Zz Dubić Marijana, Bednja, Ulica Izidora Poljaka 23, OIB:41275756192	1183/1	3 18	2772	8/48  6/48	Sveteć Jaga, Žarovnica 114  Sveteć Josip, Žarovnica 114	1183/1	3 18

KATASTARSKO STANJE				ZEMLJIŠNOKNJIŽNO STANJE				
Broj Posjed. lista	Prezime i ime odnosno tvrtka ili naziv upisane osobe Prebivalište odnosno sjedište, ulica i kućni broj upisane osobe OIB	Broj k.č. čestice	Ukupna površina	Broj zk uloška	Udio Etažni udio	Prezime i ime odnosno tvrtka ili naziv upisane osobe Prebivalište odnosno sjedište, ulica i kućni broj upisane osobe OIB	Broj z.k. čestice	Ukupna površina
			m <sup>2</sup>					m <sup>2</sup>
1	3	4		1	2	3	4	
639	Svetec Jana R. Držaić, Žarovnica, Žarovnica 136, OIB:81165989732				2/48	Držaić Ivan, Žarovnica 83		
2501	Svetec Tomo Ivanov, Žarovnica, Žarovnica 140, OIB:58446233108				3/48 6/48 6/48 17/48	Svetec Jaga, Udata Posenjak, Žarovnica 99  Svetec Magda R. Jug, Udova, Žarovnica 114 Svetec Stjepan, Žarovnica 114 Svetec Andrija, Ivanov, Žarovnica 135		
2514	Svetec Stjepan Josipov, Žarovnica, Žarovnica 139, OIB:15237383986	1179/2	19 53	2267	1/1	Svetec Stjepan, Josipov, Žarovnica 139	1179/2	19 53
128	Držaić Stjepan Šimunov, Žarovnica, Žarovnica 135A, OIB:74868785951	1177/2	9 09	2158	1/2  1/2	Držaić Stjepan, Žarovnica 147  Držaić Katica, Žarovnica 147	1177/2	9 09
128	Držaić Stjepan Šimunov, Žarovnica, Žarovnica 135A, OIB:74868785951	1178	28 38	3143	8/48	Svetec Jaga, Žarovnica 114	1178	28 38
2683	Svetec Andro Ivanov, Žarovnica, Žarovnica 135, OIB:44334764685  Dubić Mld. Domagoj Dubravkov Zz Dubić Marijana, Bednja, Ulica Izidora Poljaka 23, OIB:41275756192				2/48  3/48	Držaić Ivan, Žarovnica 83  Svetec Jaga, Udata Posnjak, Žarovnica 99		
630	Svetec Ivan Mijin, Žarovnica, Žarovnica 140, OIB:75152940213				6/48	Svetec Magda, R. Jug, Žarovnica 114		
639	Svetec Jana R. Držaić, Žarovnica, Žarovnica 136, OIB:81165989732				6/48  17/48 6/48	Svetec Stjepan, Žarovnica 114  Svetec Andrija, Ivanov, Žarovnica 135 Držaić Stjepan, Šimunov, Žarovnica 135/A		
182	Galić Marija R. Držaić, Žarovnica, Žarovnica 144, OIB:67895328172	1176	18 92	272	1/1	Zadruga Držajić, Žarovnica 20	1176	18 92
1997	Maček Valent Dragutinov, Ivanec, Ulica Ivana Gundulića 3, OIB:17052658071  Maček Zlatko Dragutinov, Dr. Marcela Majseca 17, Krapinske Toplice, OIB:17915139972 Maček Marijan Dragutinov, Žarovnica, Žarovnica 173, OIB:54922435694 Maček Franjo Dragutinov, Žarovnica, Žarovnica 169							
486	Maček Ivan Antunov, Žarovnica, Žarovnica 173, OIB:05107647262							
110	Držaić Ivan Stjepanov, Žarovnica, Žarovnica 141, OIB:35670094022	1175	16 03	272	1/1	Zadruga Držajić, Žarovnica 20	1175	16 03
2057	Svetec Slava R. Svetec, Žarovnica, Žarovnica 139, OIB:06134130169	1192/7	2 09	681	24/180 10/180 10/180 10/180 15/180 15/180 24/180 10/180 10/180 10/180 12/180 12/180 18/180	Svetec Tomo, Žarovnica 23  Svetec Stjepan, Žarovnica 33 Svetec Janko, Žarovnica 33 Svetec Klara, Žarovnica 33 Jug Blaž, Žarovnica 66 Jug Ljuba, Žarovnica 66 Svetec Ljudevit, Ivanov, Žarovnica 24 Držaić Ivan, Žarovnica 83 Držaić Stjepan, Ivanov, Žarovnica Jakopović Bara, R. Držaić, Ivanova, Žarovnica 127 Svetec Ivan, Žarovnica 23 Svetec Antun, Žarovnica 23 Svetec Stjepan, Gjurić, Žarovnica 139	1192/7	2 09
627	Svetec Blaž Antunov, Žarovnica, Žarovnica 137, OIB:44279906250	1192/6	1 25	278	4/15	Svetec Tomo, Žarovnica 23	1192/6	1 25
2038	Svetec Marija R. Jug, Žarovnica, Žarovnica 138, OIB:55394461709  Svetec Ivan Stjepanov, Žarovnica, Žarovnica 138, OIB:45231574917				4/15  2/15  2/15 3/15	Svetec Ljudevit, Ivanov, Žarovnica 24  Svetec Ivan, Žarovnica 23  Svetec Antun, Žarovnica 23 Svetec Stjepan, Pok. Gjurić, Poljopr., Žarovnica 139		

KATASTARSKO STANJE				ZEMLJIŠNOKNJIŽNO STANJE				
Broj Posjed. lista	Prezime i ime odnosno tvrtka ili naziv upisane osobe Prebivalište odnosno sjedište, ulica i kućni broj upisane osobe OIB	Broj k.č. čestice	Ukupna površina	Broj zk uloška	Udio Etažni udio	Prezime i ime odnosno tvrtka ili naziv upisane osobe Prebivalište odnosno sjedište, ulica i kućni broj upisane osobe OIB	Broj z.k. čestice	Ukupna površina
			m <sup>2</sup>					m <sup>2</sup>
1	3	4		1	2	3	4	
2057	Sveteć Slava R. Sveteć, Žarovnica, Žarovnica 139, OIB:06134130169	1192/1	3 66	680	6/54	Sveteć Stjepan, Žarovnica 33	1192/1	3 66
631	Sveteć Stjepan Jankov, Žarovnica, Žarovnica 130, OIB:09498394675				6/54 6/54 9/54 9/54 6/54 6/54 6/54	Sveteć Janko, Žarovnica 33  Sveteć Klara, Žarovnica 33 Jug Blaž, Žarovnica 66 Jug Ljuba, Žarovnica 66 Držaić Ivan, Žarovnica 83 Držaić Stjepan, Ivanov, Žarovnica 83 Jakopović Bara, R. Držaić, Ivanova, Žarovnica 127		
2683	Sveteć Andro Ivanov, Žarovnica, Žarovnica 135, OIB:44334764685  Dubić Mld. Domagoj Dubravkov Zz Dubić Marijana, Bednja, Ulica Izidora Poljaka 23, OIB:41275756192	1185/1	1 08	2772	8/48  6/48	Sveteć Jaga, Žarovnica 114  Sveteć Josip, Žarovnica 114	1185/1	1 05
1787	Golub Marija Ud. Ljudevita, Žarovnica, Žarovnica 133, OIB:60609071952				2/48	Držaić Ivan, Žarovnica 83		
994	Stolnik Barica R. Sveteć, Žarovnica, Žarovnica 136, OIB:37015482601				3/48  6/48 6/48 17/48	Sveteć Jaga, Udata Posenjak, Žarovnica 99  Sveteć Magda R. Jug, Udova, Žarovnica 114 Sveteć Stjepan, Žarovnica 114 Sveteć Andrija, Ivanov, Žarovnica 135		
556	Posenjak Dragutin Stjepanov, Žarovnica, Žarovnica 125, OIB:27261938138	1203/6	2 65	287	5/25  5/25 5/25 5/25 1/25 1/25 1/25 1/25 1/25	Posenjak Bara, Žarovnica 95  Posenjak Tereza, Žarovnica 95 Posenjak Kata, Žarovnica 95 Posenjak Verona, Žarovnica 95 Posenjak Terezija R. Mavrek, Žarovnica 128 Posenjak Josip, Žarovnica 128 Posenjak Marija, Varaždin "Varteks" Posenjak Ankica, Žarovnica 128 Posenjak Stjepan, Žarovnica 128	1203/6	2 65
557	Posenjak Tereza Josipova, Žarovnica 129, Žarovnica	1203/4	4 32	282	5/25 5/25 5/25 5/25 1/25 1/25 1/25 1/25 1/25	Posenjak Bara, Žarovnica 95 Posenjak Tereza, Žarovnica 95 Posenjak Kata, Žarovnica 95 Posenjak Verona, Žarovnica 95 Posenjak Terezija R. Mavrek, Žarovnica 128 Posenjak Josip, Žarovnica 128 Posenjak Marija, Varaždin "Varteks" Posenjak Ankica, Žarovnica 128 Posenjak Stjepan, Žarovnica 128	1203/4	4 32
2214	Škorak Marija R. Kišček, S. Kolara 21, Velika Gorica, OIB:91554024986  Kišček Valent Slavkov, Žarovnica, Žarovnica 228, OIB:22941643096  Kišček Ivan Slavkov, Kneza Porina 57, Velika Gorica, OIB:53720881464  Kišček Eva R. Držaić, Žarovnica, Žarovnica 228, OIB:38020470118	1203/2	1 19					
557	Posenjak Tereza Josipova, Žarovnica 129, Žarovnica	1203/1	3 49	281	1/5 1/5 1/5 1/5 1/5	Posenjak Stjepan, Žarovnica 95 Posenjak Bara, Žarovnica 95 Posenjak Tereza, Žarovnica 95 Posenjak Kata, Žarovnica 95 Posenjak Verona, Žarovnica 95	1203/1	3 49
627	Sveteć Blaž Antunov, Žarovnica, Žarovnica 137, OIB:44279906250	1192/5	1 87	278	4/15	Sveteć Tomo, Žarovnica 23	1192/5	1 87
2038	Sveteć Marija R. Jug, Žarovnica, Žarovnica 138, OIB:55394461709  Sveteć Ivan Stjepanov, Žarovnica, Žarovnica 138, OIB:45231574917				4/15  2/15	Sveteć Ljudevit, Ivanov, Žarovnica 24  Sveteć Ivan, Žarovnica 23		



KATASTARSKO STANJE				ZEMLJIŠNOKNJIŽNO STANJE				
Broj Posjed. lista	Prezime i ime odnosno tvrtka ili naziv upisane osobe Prebivalište odnosno sjedište, ulica i kućni broj upisane osobe OIB	Broj k.č. čestice	Ukupna površina	Broj zk uloška	Udio Etažni udio	Prezime i ime odnosno tvrtka ili naziv upisane osobe Prebivalište odnosno sjedište, ulica i kućni broj upisane osobe OIB	Broj z.k. čestice	Ukupna površina
			m <sup>2</sup>					m <sup>2</sup>
1	3	4		1	2	3	4	
					0/0 0/0 0/0	Posenjак Vinko, Žarovnica 24 Posenjак Jura, Žarovnica Držajić Stjepan, Žarovnica 21/100		
1634	Posenjак Željko Stjepanov, Žarovnica, Žarovnica 128, OIB:39050105430	1203/7	6 91	2969	1/1	Posenjак Željko, Stjepanov, Žarovnica 128	1203/7	6 91
2821	Držaić Mario Stjepanov, Žarovnica 117, Žarovnica, OIB:60150158963	1203/3	2 63	5660	1/1	Držaić Mario, Žarovnica 117, Žarovnica 42250 Lepoglava, Hrvatska, OIB:60150158963	1203/3	2 63
1505	Golub Ivan Stjepanov, Kolodvorska , 13, Zaprešić, OIB:69994080020	1202/5	3 00	1034	1/2	Sveteс Magda R.Jug,Udova, Žarovnica 114	1202/5	3 00
232	Golub Tomo Stjepanov, Žarovnica, Žarovnica 126, OIB:54580393409				1/2	Sveteс Stjepan, Žarovnica 114		
1505	Golub Ivan Stjepanov, Kolodvorska , 13, Zaprešić, OIB:69994080020	1202/3	7 40	1034	1/2	Sveteс Magda R.Jug,Udova, Žarovnica 114	1202/3	7 40
232	Golub Tomo Stjepanov, Žarovnica, Žarovnica 126, OIB:54580393409				1/2	Sveteс Stjepan, Žarovnica 114		
182	Galić Marija R.Držaić, Žarovnica, Žarovnica 144, OIB:67895328172	1168/2	3 52	2408	1/1	Galić Marija R. Držaić, Žarovnica 144	1168/2	3 52
2069	Kidjemet Josip Ivanov, Žarovnica, Žarovnica 146A, OIB:87975882455	1168/1	3 74	2407	1/1	Kidjemet Josip, Ivanov, Žarovnica 146 A	1168/1	3 74
2239	Držaić Nenad Dušanov, Žarovnica, Žarovnica 146, OIB:49293081239	1167	7 56	2442	1/2 1/2	Držaić Ivan, Ulica Zrinskih I Frankopana 2, 42000 Varaždin, Hrvatska, OIB:24421812973 Držaić Ivan, Ulica Zrinskih I Frankopana 2, 42000 Varaždin, Hrvatska, OIB:24421812973	1167	7 56
1088	Javno Dobro, Kamenica, Kamenica	2024	26 18	5701	1/1	Grad Lepoglava, Ulica Antuna Mihanovića 12, 42250 Lepoglava, Hrvatska, OIB:79368224789	2024	26 18
113	Držaić Franjo Josipov, Žarovnica, Žarovnica 145, OIB:02118515687	1169	8 75	2240	2/4 1/4 1/4	Šipuš Ivan, Žarovnica 145, Žarovnica 42250 Lepoglava, Hrvatska, OIB:49369203692 Šipuš Jadranka, Žarovnica 145, Žarovnica 42250 Lepoglava, Hrvatska, OIB:11137211706 Šipuš Ivan, Žarovnica 145, Žarovnica 42250 Lepoglava, Hrvatska, OIB:42345883061	1169	8 75
1972	Sveteс Mldb. Draženka Stjepanova Z.Z.Sveteс Verica, Žarovnica, Žarovnica 118, OIB:56007463517 Mavrek Ana R. Mavrek, Žarovnica, Žarovnica 116, OIB:83204897263 Držaić Ivan Franjin, Lepoglava, Ulica Antuna Mihanovića 7, OIB:47715101585 Plemeniti Goran Zdenkov, Bednjica Bb, Bednjica, OIB:74182237022 Sveteс Verica R. Ledinščak, Žarovnica, Žarovnica 118, OIB:98083921357 Sveteс Mldb. Mario Stjepanov Z.Z. Sveteс Verica, Žarovnica, Žarovnica 118, OIB:22905165832	1037/1	22 11	3114	3/12 3/12 3/12 1/12 1/12 1/12	Plemeniti Goran, Varaždinska Ulica 5, 42240 Ivanec, Hrvatska, OIB:74182237022 Držaić Ivan, Franjin, Žarovnica 115 Mavrek Ana R. Mavrek, Žarovnica 116 Sveteс Verica R. Ledinščak, Žarovnica 118, OIB:98083921357 Sveteс Mario Mlt, Stjepanov, Žarovnica 118, OIB:22905165832 Sveteс Draženka Mlt, Stjepanova, Žarovnica 118, OIB:56007463517	1037/1	22 11
1972	Sveteс Mldb. Draženka Stjepanova Z.Z.Sveteс Verica, Žarovnica, Žarovnica 118, OIB:56007463517 Mavrek Ana R. Mavrek, Žarovnica, Žarovnica 116, OIB:83204897263 Držaić Ivan Franjin, Lepoglava, Ulica Antuna Mihanovića 7, OIB:47715101585 Plemeniti Goran Zdenkov, Bednjica Bb, Bednjica, OIB:74182237022 Sveteс Verica R. Ledinščak, Žarovnica, Žarovnica 118, OIB:98083921357 Sveteс Mldb. Mario Stjepanov Z.Z. Sveteс Verica, Žarovnica, Žarovnica 118, OIB:22905165832	1037/1	22 11	3114	3/12 3/12 3/12 1/12 1/12 1/12	Plemeniti Goran, Varaždinska Ulica 5, 42240 Ivanec, Hrvatska, OIB:74182237022 Držaić Ivan, Franjin, Žarovnica 115 Mavrek Ana R. Mavrek, Žarovnica 116 Sveteс Verica R. Ledinščak, Žarovnica 118, OIB:98083921357 Sveteс Mario Mlt, Stjepanov, Žarovnica 118, OIB:22905165832 Sveteс Draženka Mlt, Stjepanova, Žarovnica 118, OIB:56007463517	1037/1	22 11
667	Škvarić Josip Markov, Žarovnica, Žarovnica 122, OIB:68212761974	1037/2	6 13	2373	1/1	Škvarić Josip, Markov, Žarovnica 122	1037/2	6 13
104	Držaić Ivan Franjin, Lepoglava, Ulica Antuna Mihanovića 7, OIB:47715101585	1042	11 91	1894	1/7	Plemeniti Goran, Varaždinska Ulica 5, 42240 Ivanec, Hrvatska, OIB:74182237022	1042	11 91

KATASTARSKO STANJE				ZEMLJIŠNOKNJIŽNO STANJE				
Broj Posjed. lista	Prezime i ime odnosno tvrtka ili naziv upisane osobe Prebivalište odnosno sjedište, ulica i kućni broj upisane osobe OIB	Broj k.č. čestice	Ukupna površina	Broj zk uloška	Udio Etažni udio	Prezime i ime odnosno tvrtka ili naziv upisane osobe Prebivalište odnosno sjedište, ulica i kućni broj upisane osobe OIB	Broj z.k. čestice	Ukupna površina
			m <sup>2</sup>					m <sup>2</sup>
1	3	4		1	2	3	4	
476	Heček Štefica Rođ. Križanec, Benkovec, Benkovec 31B, OIB:34538326392				1/7	Mavrek Petar, Josipov, Žarovnica 111		
1673	Kušan Biserka R. Škvarić, Letovanić 44, 44000 Sisak, OIB:20548019723				1/7	Škvarić Aljoša, Josipov, Žarovnica 25		
519	Mavrek Ana R. Mavrek, Žarovnica, Žarovnica 116, OIB:83204897263				1/7	Škvarić Marko, Josipov, Žarovnica 25		
522	Mavrek Vladimir Josipov, Žarovnica, Žarovnica 111A, OIB:48138441206				1/7	Mežnarić Mara, Silvestrova, Žarovnica 215		
2319	Sveteć Verica R. Ledinščak, Žarovnica, Žarovnica 118, OIB:98083921357 Sveteć Mldb. Draženka Stjepanova Z.Z. Sveteć Verica, Žarovnica, Žarovnica 118, OIB:56007463517 Sveteć Mldb. Mario Stjepanov Z.Z. Sveteć Verica, Žarovnica, Žarovnica 118, OIB:22905165832				1/7 1/7	Držaić Andjela, Čirilova, Ud, Žarovnica 150 Mavrek Draga, Antunova, Žarovnica 125		
636	Sveteć Stjepan Mijin, Žarovnica, Žarovnica 118, OIB:13043636365							
667	Škvarić Josip Markov, Žarovnica, Žarovnica 122, OIB:68212761974							
1505	Golub Ivan Stjepanov, Kolodvorska , 13, Zaprešić, OIB:69994080020	1203/8	6 33	285	8/32	Posenjak Jura, Žarovnica	1203/8	6 33
232	Golub Tomo Stjepanov, Žarovnica, Žarovnica 126, OIB:54580393409				4/32	Dolenec Ljuba, Podgarić, Našice		
1990	Posenjak Stjepan Franjin, Žarovnica, Žarovnica 125 Posenjak Kata R. Butorac, Cavtatska Ulica 2, 51000 Rijeka, OIB:71182276343				1/32 1/32 1/32 1/32 8/32 4/32 4/32	Tucelj Antun, Žlebina 78 Božić Mara R. Tucelj, Rušani  Rajković Mara R. Tucelj, Rušani Bjelobrč Slava R. Tucelj, Rušani Golub Stjepan, Žarovnica 126 Posenjak Stjepan, Franjin, Žarovnica 125 Posenjak Kata, Rijeka, Cavtatska Ulica 2, OIB:71182276343		
104	Držaić Ivan Franjin, Lepoglava, Ulica Antuna Mihanovića 7, OIB:47715101585	1033	3 83	1899	1/6	Plemeniti Goran, Varaždinska Ulica 5, 42240 Ivanec, Hrvatska, OIB:74182237022	1033	3 83
476	Heček Štefica Rođ. Križanec, Benkovec, Benkovec 31B, OIB:34538326392				1/6	Držaić Andjela, Čirilova, Ud, Žarovnica 117		
1673	Kušan Biserka R. Škvarić, Letovanić 44, 44000 Sisak, OIB:20548019723				1/6	Mavrek Draga , Antunova, Žarovnica 116		
519	Mavrek Ana R. Mavrek, Žarovnica, Žarovnica 116, OIB:83204897263				1/6	Mežnarić Mara, Silvestrova, Ud, Žarovnica 123		
2474	Plemeniti Goran Zdenkov, Bednjica Bb, Bednjica, OIB:74182237022				1/6	Škvarić Alojz, Josipov, Žarovnica 121		
2319	Sveteć Verica R. Ledinščak, Žarovnica, Žarovnica 118, OIB:98083921357 Sveteć Mldb. Draženka Stjepanova Z.Z. Sveteć Verica, Žarovnica, Žarovnica 118, OIB:56007463517 Sveteć Mldb. Mario Stjepanov Z.Z. Sveteć Verica, Žarovnica, Žarovnica 118, OIB:22905165832				1/6	Škvarić Marko, Josipov, Žarovnica 122		
667	Škvarić Josip Markov, Žarovnica, Žarovnica 122, OIB:68212761974							
2507	Mežnarić Anka R. Antekolović, Žarovnica, Žarovnica 231, OIB:68974270859 Sajko Josip Ivanov, Žarovnica, Žarovnica 232, OIB:47657356885	1345/2	18 25	5548	1078/18 25 747/182 5	Sajko Josip, Ivanov, Žarovnica 232, OIB:47657356885 Mežnarić Anka, R. Antekolović, Žarovnica 231, OIB:68974270859	1345/2	18 25
2490	Cerovčec Miroslav Stjepanov, Bedenec, Bedenec 285, OIB:99686111220	1325/4	9 83	3209	1/1	Cerovčec Miroslav, Stjepanov, Bedenec 285, OIB:99686111220	1325/4	9 83
2308	Mavrek Božica R. Mavrek, Bedenec, Bedenec 288, OIB:98163590287	1324/2	28 95	293	6/16	Mavrek Ljudevit, Bedenec 1	1324/2	28 95
1934	Mavrek Stjepan Ivanov, Bedenec, Bedenec 286, OIB:14601410666				4/16	Mavrek Jaga, Bedenec 1		

KATASTARSKO STANJE				ZEMLJIŠNOKNJIŽNO STANJE				
Broj Posjed. lista	Prezime i ime odnosno tvrtka ili naziv upisane osobe Prebivalište odnosno sjedište, ulica i kućni broj upisane osobe OIB	Broj k.č. čestice	Ukupna površina	Broj zk uloška	Udio Etažni udio	Prezime i ime odnosno tvrtka ili naziv upisane osobe Prebivalište odnosno sjedište, ulica i kućni broj upisane osobe OIB	Broj z.k. čestice	Ukupna površina
			m <sup>2</sup>					m <sup>2</sup>
1	3	4		1	2	3	4	
	Mavrek Josip Ivanov, Žarovnica, Žarovnica 236, OIB:05651311199 Mavrek Ivan Ivanov, Stari Hrast 37, Rakitje, OIB:94066471263				1/16 1/16	Mavrek Mijo, Bedenec 1 Mavrek Josip, Bedenec 1		
934	Mavrek Robert Stjepanov, Bedenec, Bedenec 287, OIB:74887169998				1/16 1/16 1/16 1/16	Mavrek Ivan, Bedenec 1 Mavrek Tomo, Bedenec 1 Mavrek Eva, Bedenec 1 Mavrek Andro, Bedenec 1		
2046	Cerovčec Stjepan Ljudevitov, Bedenec, Bedenec 285, OIB:21550299175	1322/2	28 65	2348	1/10	Mavrek Ivica, Jerovec 225, Jerovec 42240 Ivanec, Hrvatska, OIB:24390166802	1322/2	28 65
2705	Mavrek Agata R.Kapustić, Bedenec, Bedenec 287, OIB:17284494848				1/10	Mavrek Dražen, Bedenec 286, Bedenec 42240 Ivanec, Hrvatska, OIB:67153033711		
2307	Mavrek Božica R. Mavrek, Bedenec, Bedenec 288, OIB:98163590287 Mavrek Željko Stjepanov, Jerovec, Jerovec 194, OIB:68300529887				4/10 2/10	Mavrek Stjepan Mijin, Bedenec 222 Cerovčec Stjepan Ljudevitov, Bedenec 224		
933	Mavrek Ivan Stjepanov, Bedenec, Bedenec 286				1/10 1/10	Mavrek Agata R. Kapustić, Bedenec 223 Mavrek Agata R. Kapustić, Bedenec 287, OIB:17284494848		
2314	Cerovčec Lidija Stjepanova, Bedenec, Bedenec 285, OIB:05676903395	1325/3	9 29	3208	1/1	Cerovčec Lidija, Bedenec 285, OIB:05676903395	1325/3	9 29
2122	Cerovčec Josip Stjepanov, Žarovnica, Žarovnica 113A, OIB:29396482518 Cerovčec Blaž Ivanov, Žarovnica, Žarovnica 234, OIB:89098231615	1250	5 40	355	9/180 15/180	Cerovčec Stjepan, Bedenec 243 Cerovčec Janko, Žarovnica 62	1250	5 40
1886	Cerovčec Stjepan Antunov, Bedenec, Bedenec 243, OIB:38811723470				45/180	Cerovčec Josip, Žarovnica 62		
2255	Cerovčec Veronika R. Držaić, Bedenec, Bedenec 285, OIB:13712654702 Cerovčec Stjepan Ljudevitov, Bedenec, Bedenec 285, OIB:21550299175				9/180 9/180	Cerovčec Ljuba, Žarovnica 62 Cerovčec Dora, Žarovnica 62		
1650	Kukec Štefica R. Cerovčec, Žarovnica, Žarovnica 238, OIB:58911135381				9/180	Cerovčec Vjekoslav, Žarovnica 62		
1934	Mavrek Stjepan Ivanov, Bedenec, Bedenec 286, OIB:14601410666 Mavrek Josip Ivanov, Žarovnica, Žarovnica 236, OIB:05651311199 Mavrek Ivan Ivanov, Stari Hrast 37, Rakitje, OIB:94066471263				9/180 15/180 15/180 15/180 10/180 10/180 10/180	Cerovčec Barica, Žarovnica 62 Cerovčec Ignac, Žarovnica 229 Cerovčec Đuro, Žarovnica 229 Mavrek Agata R. Cerovčec, Bedenec 1 Križanec Mara R. Cerovčec, Žarovnica 123 Cerovčec Ljudevit, Žarovnica 235 Težak Bartol, Žarovnica 104		
2708	Cerovčec Danijel, Lepoglava, Trg Kralja Tomislava 3, OIB:23359290549	1322/5	5 29	5679	1/1	Cerovčec Danijel, Trg Kralja Tomislava 3, 42250 Lepoglava, Hrvatska, OIB:23359290549	1322/5	5 29
2172	Cerovčec Ivan Vinkov, Ludbreška 5, 42000 Varaždin, OIB:25467353310 Kapustić Marija, Bedenec, Bedenec 247, OIB:65556607985	1322/3	6 16	2209	1/2 1/2	Cerovčec Ivan, Ludbreška Ulica 5, 42000 Varaždin, Hrvatska, OIB:25467353310 Kapustić Ivan, Bedenec 247, Bedenec 42240 Ivanec, Hrvatska, OIB:86078117945	1322/3	6 16
2709	Cerovčec Slavko Stjepanov, Bedenec, Bedenec 284, OIB:51929386252	1322/6	9 70	5680	1/1	Cerovčec Slavko, Bedenec 284, Bedenec 42240 Ivanec, Hrvatska, OIB:51929386252	1322/6	9 70
2709	Cerovčec Slavko Stjepanov, Bedenec, Bedenec 284, OIB:51929386252	1322/7	5 08	5680	1/1	Cerovčec Slavko, Bedenec 284, Bedenec 42240 Ivanec, Hrvatska, OIB:51929386252	1322/7	5 08
2496	Težak Mirjana R. Mežnarić, Trg Sv. Vida 11, 42205 Vidovec, OIB:38246867443 Mežnarić Dominik Jankov, Donja Višnjica, Donja Višnjica 7, OIB:26397809786	1344	6 19	2234	1/24 4/24	Mežnarić Silvestar, Žarovnica 231 Mežnarić Anka, R. Antekolović, Žarovnica 231, OIB:68974270859	1344	6 19

KATASTARSKO STANJE				ZEMLJIŠNOKNJIŽNO STANJE				
Broj Posjed. lista	Prezime i ime odnosno tvrtka ili naziv upisane osobe Prebivalište odnosno sjedište, ulica i kućni broj upisane osobe OIB	Broj k.č. čestice	Ukupna površina	Broj zk uloška	Udio Etažni udio	Prezime i ime odnosno tvrtka ili naziv upisane osobe Prebivalište odnosno sjedište, ulica i kućni broj upisane osobe OIB	Broj z.k. čestice	Ukupna površina
			m <sup>2</sup>					m <sup>2</sup>
1	3	4		1	2	3	4	
	Prekrit Marija R. Mežnarić, Ivanec, Ulica Vladimira Nazora 21, OIB:64019014339 Vuglač Štefica R. Mežnarić, Lepoglava, Ulica Hrvatskih Pavlina 37, OIB:56899552955 Sajko Josip Ivanov, Žarovnica, Žarovnica 232, OIB:47657356885 Mežnarić Anka R. Antekolović, Žarovnica, Žarovnica 231, OIB:68974270859 Mežnarić Silvestar Jankov, Žarovnica, Žarovnica 231 Mežnarić Eva Ud.Jankova, Žarovnica, Žarovnica 231				8/24 1/24 8/24 1/24 1/24	Sajko Josip, Ivanov, Žarovnica 232, OIB:47657356885 Mežnarić Danijel, Donja Višnjica 7, Donja Višnjica, Hrvatska, OIB:65866897742 Mežnarić Đuro, Žarovnica 230 Mežnarić Eva, Žarovnica 231 Mežnarić Tomislav, Klenovnik 14/B		
2121	Cerovčec Blaž Ivanov, Žarovnica, Žarovnica 234, OIB:89098231615	1336	27 91	2050	3/24	Mavrek Josip, Žarovnica 236, OIB:05651311199	1336	27 91
1886	Cerovčec Stjepan Antunov, Bedenec, Bedenec 243, OIB:38811723470				6/24	Cerovčec Josip, Žarovnica 234		
1650	Kukec Štefica R. Cerovčec, Žarovnica, Žarovnica 238, OIB:58911135381				3/24	Cerovčec Đuro, Argentina		
933	Mavrek Ivan Stjepanov, Bedenec, Bedenec 286				2/24 2/24 2/24 6/24	Križanec Marija, Žarovnica 125 Cerovčec Ljudevit, Žarovnica 235 Težak Bartol, Žarovnica 104 Cerovčec Stjepan, Bedenec 243		
2088	Mežnarić Anka R. Antekolović, Žarovnica, Žarovnica 231, OIB:68974270859 Mežnarić Dominik Jankov, Donja Višnjica, Donja Višnjica 7, OIB:26397809786 Mežnarić Eva Ud.Jankova, Žarovnica, Žarovnica 231 Težak Mirjana R. Mežnarić, Trg Sv. Vida 11, 42205 Vidovec, OIB:38246867443 Mavrek Mirjana R. Buntak, Žarovnica, Žarovnica 236, OIB:15782438969 Mežnarić Silvestar Jankov, Žarovnica, Žarovnica 231	1334	22 84	1751	1/16 1/16 1/16 1/16 8/16 4/16	Mežnarić Danijel, Donja Višnjica 7, Donja Višnjica, Hrvatska, OIB:65866897742 Mežnarić Eva, Žarovnica 231 Mežnarić Tomislav, Klenovnik 14/B Mežnarić Silvestar, Žarovnica 231 Mežnarić Đuro, Žarovnica 232 Mežnarić Anka, R. Antekolović, Žarovnica 231, OIB:68974270859	1334	22 84
1620	Cerovčec Blaž Pnm. Mavrek Marija, Bedenec, Bedenec 222	1333	40 61	3052	1/4	Šantalab Magda, , R Cerovec, Žarovnica 239	1333	40 61
2309	Hiržin Snjažana R. Mavrek, Žarovnica, Žarovnica 233, OIB:73784401991 Čiček Štefica R. Mavrek, Ivanec, Ulica Kralja Tomislava 10, OIB:60274540110 Mavrek Božica R. Mavrek, Bedenec, Bedenec 288, OIB:98163590287 Mavrek Željko Stjepanov, Jerovec, Jerovec 194, OIB:68300529887				1/4 1/4 1/4	Cerovčec Blaž, Bedenec 222 Mavrek Marija, Bedenec 222 Šantalab Josip, Žarovnica 239		
1008	Šantalab Josip Stjepanov, Žarovnica, Žarovnica 239, OIB:58682281348							
599	Sajko Josip Ivanov, Žarovnica, Žarovnica 232, OIB:47657356885	1332	26 65	1752	1/1	Sajko Franjo, Žarovnica 232	1332	26 65
1088	Javno Dobro, Kamenica, Kamenica	2027	8 74	POPIS I	1/1	Javno Dobro,	2027	8 74
1002	Sveteć Ana Ud. Ivana, Bedenec, Bedenec 246, OIB:88039374466	1292/1	7 52	405	1/1	Zadruga Sveteć, Bedenec 2	1292/1	7 52
1002	Sveteć Ana Ud. Ivana, Bedenec, Bedenec 246, OIB:88039374466	1292/2	6 44	405	1/1	Zadruga Sveteć, Bedenec 2	1292/2	6 44
904	Kuhar Franjo Andrijin, Ivana Kukuljevića, 50, 42000 Varaždin, OIB:85146463107	1302/3	12 34	2629	1/2 1/2	Kuhar Franjo, Andrijin, Varaždin, Kukuljevićeva 50 Kuhar Vera, R.Maček, Varaždin, Kukuljevićeva 50	1302/3	12 34
2170	Kapustić Marija R. Cerovčec, Bedenec, Bedenec 282, OIB:65556607985	1321/1	19 12	3213	4/8	Cerovčec Slavko, Stjepanov, Bedenec 284	1321/1	19 12



KATASTARSKO STANJE				ZEMLJIŠNOKNJIŽNO STANJE				
Broj Posjed. lista	Prezime i ime odnosno tvrtka ili naziv upisane osobe Prebivalište odnosno sjedište, ulica i kućni broj upisane osobe OIB	Broj k.č. čestice	Ukupna površina	Broj zk uloška	Udio Etažni udio	Prezime i ime odnosno tvrtka ili naziv upisane osobe Prebivalište odnosno sjedište, ulica i kućni broj upisane osobe OIB	Broj z.k. čestice	Ukupna površina
			m <sup>2</sup>					m <sup>2</sup>
1	3	4		1	2	3	4	
	Cerovčec Ivan Vinkov, Ludbreška 5, 42000 Varaždin, OIB:25467353310 Cerovčec Josip Blažev, Lepoglava, Ulica Kardinala Alojzija Stepinca 39, OIB:91335502569 Cerovčec Slavko Stjepanov, Bedenec, Bedenec 284, OIB:51929386252				1/8 1/8 2/8	Cerovčec Ivan, Vinkov, Varaždin, Ludbreška 5 Kapustić Ivan, Bedenec 247, Bedenec 42240 Ivanec, Hrvatska, OIB:86078117945 Cerovčec Danijel, Trg Kralja Tomislava 3, 42250 Lepoglava, Hrvatska, OIB:23359290549		
1889	Kapustić Marija R. Cerovčec, Bedenec, Bedenec 282, OIB:65556607985 Cerovčec Ivan Vinkov, Ludbreška 5, 42000 Varaždin, OIB:25467353310	1320	1 06 06	2164	27/162 27/162	Cerovčec Vinko, Bedenec 220 Cerovčec Ljudevit, Bedenec 220	1320	1 06 06
761	Cerovčec Josip Blažev, Lepoglava, Ulica Kardinala Alojzija Stepinca 39, OIB:91335502569				9/162	Cerovčec Josip, Blažev, Bedenec 220		
763	Cerovčec Slavko Stjepanov, Bedenec, Bedenec 284, OIB:51929386252				9/162	Cerovčec Ivan, Blažev, Bedenec 220		
1708	Hiržin Snježana R. Mavrek, Žarovnica, Žarovnica 233, OIB:73784401991				72/162 9/162 9/162	Cerovčec Slavko, Bedenec 221 Cerovčec Ivan, Bedenec 221 Cerovčec Ivan, Bedenec 220		
851	Kapustić Jana Ud. Blaževa, Bedenec, Bedenec 247, OIB:80725291920	1302/2	6 80	2631	1/1	Kapustić Blaž, Stjepanov, Bedenec 192	1302/2	6 80
856	Kapustić Verona Ud. Josipa, Bedenec, Bedenec 248, OIB:57148910373	1302/1	6 47	2217	1/1	Kapustić Blaž, Stjepanov, Bedenec 192	1302/1	6 47
851	Kapustić Jana Ud. Blaževa, Bedenec, Bedenec 247, OIB:80725291920	1299/3	3 63					
856	Kapustić Verona Ud. Josipa, Bedenec, Bedenec 248, OIB:57148910373							
912	Maček Paula Ud. Blaževa, Bedenec, Bedenec 249, OIB:13082605577							
1620	Cerovčec Blaž Pnm. Mavrek Marija, Bedenec, Bedenec 222	1312	17 95	3052	1/4	Šantalab Magda, , R Cerovec, Žarovnica 239	1312	17 95
2309	Hiržin Snježana R. Mavrek, Žarovnica, Žarovnica 233, OIB:73784401991 Čiček Štefica R. Mavrek, Ivanec, Ulica Kralja Tomislava 10, OIB:60274540110 Mavrek Božica R. Mavrek, Bedenec, Bedenec 288, OIB:98163590287 Mavrek Željko Stjepanov, Jerovec, Jerovec 194, OIB:68300529887				1/4 1/4 1/4	Cerovčec Blaž, Bedenec 222 Mavrek Marija, Bedenec 222 Šantalab Josip, Žarovnica 239		
1008	Šantalab Josip Stjepanov, Žarovnica, Žarovnica 239, OIB:58682281348							
34	Barilec Veronika Ud. Josipa, Žarovnica, Žarovnica 105, OIB:17419069064	1304	35 32	355	9/180	Cerovčec Stjepan, Bedenec 243	1304	35 32
2122	Cerovčec Josip Stjepanov, Žarovnica, Žarovnica 113A, OIB:29396482518 Cerovčec Blaž Ivanov, Žarovnica, Žarovnica 234, OIB:89098231615				15/180 45/180	Cerovčec Janko, Žarovnica 62 Cerovčec Josip, Žarovnica 62		
476	Heček Štefica Rođ. Križanec, Benkovec, Benkovec 31B, OIB:34538326392				9/180	Cerovčec Ljuba, Žarovnica 62		
1934	Mavrek Stjepan Ivanov, Bedenec, Bedenec 286, OIB:14601410666 Mavrek Josip Ivanov, Žarovnica, Žarovnica 236, OIB:05651311199 Mavrek Ivan Ivanov, Stari Hrast 37, Rakitje, OIB:94066471263				9/180 9/180 9/180 15/180 15/180 15/180 10/180 10/180	Cerovčec Dora, Žarovnica 62 Cerovčec Vjekoslav, Žarovnica 62 Cerovčec Barica, Žarovnica 62 Cerovčec Ignac, Žarovnica 229 Cerovčec Đuro, Žarovnica 229 Mavrek Agata R. Cerovčec, Bedenec 1 Križanec Mara R. Cerovčec, Žarovnica 123 Cerovčec Ljudevit, Žarovnica 235		

KATASTARSKO STANJE				ZEMLJIŠNOKNJIŽNO STANJE				
Broj Posjed. lista	Prezime i ime odnosno tvrtka ili naziv upisane osobe Prebivalište odnosno sjedište, ulica i kućni broj upisane osobe OIB	Broj k.č. čestice	Ukupna površina	Broj zk uloška	Udio Etažni udio	Prezime i ime odnosno tvrtka ili naziv upisane osobe Prebivalište odnosno sjedište, ulica i kućni broj upisane osobe OIB	Broj z.k. čestice	Ukupna površina
			m <sup>2</sup>					m <sup>2</sup>
1	3	4		1	2	3	4	
					10/180	Težak Bartol, Žarovnica 104		
856	Kapustić Verona Ud. Josipa, Bedenec, Bedenec 248, OIB:57148910373	1303	35 86	1817	1/2	Mavrek Lovro,Andrin, Žarovnica 74	1303	35 86
1786	Štefek Ivica Stankov, Žarovnica, Žarovnica 97, OIB:14694861447				1/2	Sveteć Blaž, Antunov, Žarovnica 97		
2302	Golub Štefica R. Sveteć, Bedenec, Bedenec 246, OIB:95099553510 Golub Josip Josipov, Bedenec, Bedenec 246, OIB:05710620508	1318	32 98	2219	3/8  3/8	Sveteć Adam, Bedenec 189  Kapustić Blaž, Bedenec 192	1318	32 98
851	Kapustić Jana Ud. Blaževa, Bedenec, Bedenec 247, OIB:80725291920				1/8	Golub Josip, Josipov, Bedenec 246, OIB:05710620508		
998	Sveteć Adam Mijin, Bedenec, Bedenec 245				1/8	Golub Štefica R. Sveteć, Bedenec 246, OIB:95099553510		
2302	Golub Štefica R. Sveteć, Bedenec, Bedenec 246, OIB:95099553510 Golub Josip Josipov, Bedenec, Bedenec 246, OIB:05710620508	1317	7 67	2019	6/8  1/8	Zadruga Sveteć, Bedenec 2  Golub Josip, Josipov, Bedenec 246, OIB:05710620508	1317	7 67
851	Kapustić Jana Ud. Blaževa, Bedenec, Bedenec 247, OIB:80725291920				1/8	Golub Štefica R. Sveteć, Bedenec 246, OIB:95099553510		
998	Sveteć Adam Mijin, Bedenec, Bedenec 245							
2122	Cerovčec Josip Stjepanov, Žarovnica, Žarovnica 113A, OIB:29396482518 Cerovčec Blaž Ivanov, Žarovnica, Žarovnica 234, OIB:89098231615	1316	31 29	571	10080/20160 1680/20160	Zadruga Cerovčec, Žarovnica 18  Sveteć Jalža R. Cerovčec, Bedenec 62	1316	31 29
1886	Cerovčec Stjepan Antunov, Bedenec, Bedenec 243, OIB:38811723470				720/20160	Cerovčec Gjuro, Žarovnica		
2255	Cerovčec Veronika R. Držaić, Bedenec, Bedenec 285, OIB:13712654702 Cerovčec Stjepan Ljudevitov, Bedenec, Bedenec 285, OIB:21550299175				720/20160 720/20160	Cerovčec Bartol, Žarovnica  Cerovčec Stjepan, Žarovnica		
1650	Kukec Štefica R. Cerovčec, Žarovnica, Žarovnica 238, OIB:58911135381				720/20160	Cerovčec Barica, Žarovnica		
1934	Mavrek Stjepan Ivanov, Bedenec, Bedenec 286, OIB:14601410666 Mavrek Josip Ivanov, Žarovnica, Žarovnica 236, OIB:05651311199 Mavrek Ivan Ivanov, Stari Hrast 37, Rakitje, OIB:94066471263				360/20160 60/20160 60/20160 60/20160 60/20160 390/20160 585/20160 585/20160 840/20160 168/20160 168/20160 168/20160 168/20160	Cerovčec Terezija, Žarovnica  Cerovčec Gjuro, Žarovnica  Cerovčec Bartol, Žarovnica  Cerovčec Stjepan, Žarovnica  Cerovčec Barica, Žarovnica  Cerovčec Stjepan, Žarovnica 19  Cerovčec Stjepan, Žarovnica 19  Cerovčec Bartol, Žarovnica 19  Cerovčec Josip, Žarovnica 62  Cerovčec Ljuba, Žarovnica 62  Cerovčec Dora, Žarovnica 62  Cerovčec Vjekoslav, Žarovnica 62  Cerovčec Adam, Žarovnica 62		

KATASTARSKO STANJE				ZEMLJIŠNOKNJIŽNO STANJE				
Broj Posjed. lista	Prezime i ime odnosno tvrtka ili naziv upisane osobe Prebivalište odnosno sjedište, ulica i kućni broj upisane osobe OIB	Broj k.č. čestice	Ukupna površina	Broj z.k. uloška	Udio Etažni udio	Prezime i ime odnosno tvrtka ili naziv upisane osobe Prebivalište odnosno sjedište, ulica i kućni broj upisane osobe OIB	Broj z.k. čestice	Ukupna površina
			m <sup>2</sup>					m <sup>2</sup>
1	3	4		1	2	3	4	
					168/201 60 280/201 60 280/201 60 280/201 60 280/201 60 280/201 60 280/201 60	Cerovčec Barica, Žarovnica 62  Cerovčec Ignac, Žarovnica 229  Cerovčec Đuro, Žarovnica 229  Mavrek Agata, Bedenec 1  Križanec Mara R. Cerovčec, Žarovnica 123  Težak Terezija R. Cerovčec, Žarovnica Bb  Cerovčec Ljudevit, Žarovnica 235		
1695	Solina Anica R. Držaić, Žarovnica, Žarovnica 112, OIB:55222392540	1003/2	6 53	2978	1/2  1/2	Solina Anica R. Držaić, Žarovnica 112  Solina Zvonko, Vinkov, Žarovnica 112	1003/2	6 53
522	Mavrek Vladimir Josipov, Žarovnica, Žarovnica 111A, OIB:48138441206	1003/1	4 68	636	1/1	Mavrek Petar, Žarovnica 27	1003/1	4 68
2253	Kišček Vlado Andrijin, Žarovnica, Žarovnica 111C, OIB:04381475733	1024/1	6 87	1896	1/1	Kišček Vlado, Andrijin, Žarovnica 111C	1024/1	6 87
525	Mavrek Stjepan Petrov, Ivanec, Ulica Antuna Mihanovića 8A, OIB:87638140086	1010/4	1 86 74	636	1/1	Mavrek Petar, Žarovnica 27	1010/4	1 86 74
522	Mavrek Vladimir Josipov, Žarovnica, Žarovnica 111A, OIB:48138441206							
522	Mavrek Vladimir Josipov, Žarovnica, Žarovnica 111A, OIB:48138441206	1003/3	80					
1695	Solina Anica R. Držaić, Žarovnica, Žarovnica 112, OIB:55222392540							
522	Mavrek Vladimir Josipov, Žarovnica, Žarovnica 111A, OIB:48138441206	1000/4	15 31	3037	1/1	Mavrek Vladimir, Josipov, Žarovnica 111/A	1000/4	15 31
522	Mavrek Vladimir Josipov, Žarovnica, Žarovnica 111A, OIB:48138441206	1002	3 67	636	1/1	Mavrek Petar, Žarovnica 27	1002	3 67
105	Držaić Bara Ivanova, Žarovnica, Žarovnica 189, OIB:58910512269	1001	6 04	637	60/360	Mavrek Marko, Žarovnica 27	1001	6 04
522	Mavrek Vladimir Josipov, Žarovnica, Žarovnica 111A, OIB:48138441206				60/360	Mavrek Josip, Žarovnica 27		
2444	Paska Nevenka R. Mavrek, Žarovnica, Žarovnica 113, OIB:80259252655				10/360  10/360 10/360 10/360 10/360 5/360 5/360 180/360	Mavrek Antun, Žarovnica 27  Mavrek Blaž, Žarovnica 27 Mavrek Stjepan, Žarovnica 27 Mavrek Kata, Žarovnica 27 Mavrek Ljudevit, Žarovnica 27 Mavrek Ivan, Žarovnica 27 Mavrek Pavao, Žarovnica 27 Mavrek Petar, Žarovnica 27		
522	Mavrek Vladimir Josipov, Žarovnica, Žarovnica 111A, OIB:48138441206	998/3	26 87	636	1/1	Mavrek Petar, Žarovnica 27	998/3	26 87
2002	Mavrek Terezija R. Golub, Žarovnica, Žarovnica 113, OIB:03676725962	998/2	22 95	2480	1/1	Mavrek Terezija, R. Golub, Žarovnica 113	998/2	22 95
2294	Sveteć Dragutin Josipov, Žarovnica, Žarovnica 111C, OIB:41953920491	992/5	12 52	2820	1/1	Sveteć Dragutin, Josipov, Žarovnica 111/C	992/5	12 52
2294	Sveteć Dragutin Josipov, Žarovnica, Žarovnica 111C, OIB:41953920491	992/4	9 60	297	1/1	Sveteć Dragutin, Josipov, Žarovnica 111/C	992/4	9 60
2206	Gotal Ilonka Marijanova, Ivanec, Ulica Stjepana Vukovića 28, OIB:41062656738  Breški Draženka R. Cerovčec, Lepoglava, Trg Kralja Tomislava 7, OIB:18003225274	992/2	16 36	2821	1/3  1/3	Gotal Ilonka, Marijanova, Ivanec, Stjepana Vukovića 28  Breški Draženka R. Cerovčec, Lepoglava, Trg Kralja Tomislava 7	992/2	16 36

KATASTARSKO STANJE				ZEMLJIŠNOKNJIŽNO STANJE				
Broj Posjed. lista	Prezime i ime odnosno tvrtka ili naziv upisane osobe Prebivalište odnosno sjedište, ulica i kućni broj upisane osobe OIB	Broj k.č. čestice	Ukupna površina	Broj zk uloška	Udio Etažni udio	Prezime i ime odnosno tvrtka ili naziv upisane osobe Prebivalište odnosno sjedište, ulica i kućni broj upisane osobe OIB	Broj z.k. čestice	Ukupna površina
			m <sup>2</sup>					m <sup>2</sup>
1	3	4		1	2	3	4	
	Kukec Štefica R. Cerovčec, Žarovnica, Žarovnica 238, OIB:58911135381				1/3	Kukec Štefica R. Cerovčec, Žarovnica 238		
628	Sveteć Dragutin Josipov, Žarovnica, Žarovnica 111C, OIB:41953920491	992/3	12 91	2289	1/1	Sveteć Dragutin, Josipov, Žarovnica 118	992/3	12 91
931	Mavrek Blaž Pavlov, Žarovnica Bb, Žarovnica, OIB:44925138887	992/1	12 59	2942	1/2	Mavrek Blaž, Pavlov, Žarovnica B.B.	992/1	12 59
					1/2	Mavrek Zlata R. Maček, Žarovnica B.B.		
1547	Kljunić Božidar Marijin, Klenovnik, Klenovnik 227, OIB:67872722105	992/6	2 79	2819/A	1/1	Kljunić Božidar, Klenovnik 229	992/6	2 79
2057	Sveteć Slava R. Sveteć, Žarovnica, Žarovnica 139, OIB:06134130169	991/1	13 06	2490	1/1	Sveteć Dragutin, Žarovnica 110C, Žarovnica 42250 Lepoglava, Hrvatska, OIB:41953920491	991/1	13 06
2295	Sveteć Blaž Antunov, Žarovnica, Žarovnica 137, OIB:44279906250	991/2	13 06	3129	1/2	Golub Slavica, Žarovnica 110B, Žarovnica 42250 Lepoglava, Hrvatska, OIB:83341120082	991/2	13 06
					1/2	Golub Ivan, Žarovnica 110B, Žarovnica 42250 Lepoglava, Hrvatska, OIB:75686346789		
317	Jambor Drageć Silvestrov, Žarovnica, Žarovnica 107, OIB:78961904433	967	20 14	2532	1/1	Jambor Dragutin, Žarovnica 107	967	20 14
522	Mavrek Vladimir Josipov, Žarovnica, Žarovnica 111A, OIB:48138441206	995	9 49	636	1/1	Mavrek Petar, Žarovnica 27	995	9 49
2699	Cerovčec Ivan, Žarovnica, Žarovnica 110G, OIB:84961287400	996/5	7 05	2530	1/1	Cerovčec Ivan, Blažev, Žarovnica 110G, OIB:84961287400	996/5	7 05
522	Mavrek Vladimir Josipov, Žarovnica, Žarovnica 111A, OIB:48138441206	996/1	14 82	636	1/1	Mavrek Petar, Žarovnica 27	996/1	14 82
2699	Cerovčec Ivan, Žarovnica, Žarovnica 110G, OIB:84961287400	996/2	7 30	2530	1/1	Cerovčec Ivan, Blažev, Žarovnica 110G, OIB:84961287400	996/2	7 30
1088	Javno Dobro, Kamenica, Kamenica	2026	6 83	POPIS I	1/1	Javno Dobro,	2026	6 83
2261	Cerovčec Barbara R. Mavrek, Žarovnica, Žarovnica 113A, OIB:13737551005	996/3	23 56	2018	1/1	Cerovčec Barbara Rođ. Mavrek, Žarovnica 113 A	996/3	23 56
998	Sveteć Adam Mijin, Bedenec, Bedenec 245	1292/5	27 48	2540	1/1	Sveteć Adam , Mijin, Bedenec 194	1292/5	27 48
2302	Golub Štefica R. Sveteć, Bedenec, Bedenec 246, OIB:95099553510	1292/3	12 16	1546	1/2	Golub Josip, Josipov, Bedenec 246, OIB:05710620508	1292/3	12 16
	Golub Josip Josipov, Bedenec, Bedenec 246, OIB:05710620508				1/2	Golub Štefica R. Sveteć, Bedenec 246, OIB:95099553510		
2148	Republika Hrvatska, Javno Vodno Dobro U Općoj Upotrebi Pod Upravljanjem Hrvatskih Voda, Grada Vukovara 220, Zagreb, OIB:28921383001	2046	13 56	3175	1/1	Republika Hrvatska, Javno Vodno Dobro Pod Upravljanjem Hrvatskih Voda, Zagreb, Grada Vukovara 220, OIB:28921383001	2046	13 56
1002	Sveteć Ana Ud. Ivana, Bedenec, Bedenec 246, OIB:88039374466	1292/4	8 78	405	1/1	Zadruga Sveteć, Bedenec 2	1292/4	8 78
1545	Golub Ivan Izidorov, Žarovnica Bb, Žarovnica, OIB:75686346789	991/6	2 32	2805	1/2	Golub Ivan, Izidorov, Žarovnica 208	991/6	2 32
					1/2	Golub Slavica R. Huđ, Žarovnica 208		
2673	Kišić Marijana R. Jambor, Slivarsko, Slivarsko 74, OIB:01981534265	931/2	4 28	5592	1/1	Kišić Marijana, Slivarsko 74, Slivarsko 42240 Ivanec, Hrvatska, OIB:01981534265	931/2	4 28
313	Jakopović Stjepan Izidorov, Žarovnica, Žarovnica 195	926/2	20 61	1346	1/7	Jakopović Josip, Žarovnica 167	926/2	20 61
					1/7	Jakopović Andro, Žarovnica 167		
					1/7	Jakopović Mara, Žarovnica 167		
					1/7	Jakopović Tomo, Žarovnica 167		
					1/7	Jakopović Ivan, Žarovnica 167		
					1/7	Jakopović Jaga, Žarovnica 167		
					1/7	Jakopović Stjepan, Žarovnica 167		
2673	Kišić Marijana R. Jambor, Slivarsko, Slivarsko 74, OIB:01981534265	931/4	4 32	5592	1/1	Kišić Marijana, Slivarsko 74, Slivarsko 42240 Ivanec, Hrvatska, OIB:01981534265	931/4	4 32
317	Jambor Drageć Silvestrov, Žarovnica, Žarovnica 107, OIB:78961904433	990/3	20 73	3023	1/2	Jambor Dragutin, Silvestrov, Žarovnica 107	990/3	20 73
					1/2	Jambor Nada R. Kapustić, Žarovnica 107		
2673	Kišić Marijana R. Jambor, Slivarsko, Slivarsko 74, OIB:01981534265	931/5	4 32	5592	1/1	Kišić Marijana, Slivarsko 74, Slivarsko 42240 Ivanec, Hrvatska, OIB:01981534265	931/5	4 32

KATASTARSKO STANJE				ZEMLJIŠNOKNJIŽNO STANJE				
Broj Posjed. lista	Prezime i ime odnosno tvrtka ili naziv upisane osobe Prebivalište odnosno sjedište, ulica i kućni broj upisane osobe OIB	Broj k.č. čestice	Ukupna površina	Broj zk uloška	Udio Etažni udio	Prezime i ime odnosno tvrtka ili naziv upisane osobe Prebivalište odnosno sjedište, ulica i kućni broj upisane osobe OIB	Broj z.k. čestice	Ukupna površina
			m <sup>2</sup>					m <sup>2</sup>
1	3	4		1	2	3	4	
899	Kučej Mara Ud.Ljudevitova, Bedenec, Bedenec 260	931/3	8 56	407	1/120 11/120 60/120 10/120 10/120 10/120 10/120 5/120 1/120 1/120 1/120	Kučej Verona, Bedenec 95 Sajko Roza R. Petak, Bedenec 188 Kučej Stjepan, Bedenec 122 Kučej Ćiril, Bedenec 122 Kučej Eva, Bedenec 122 Kučej Ljudevit, Bedenec 122 Kučej Veronika, Bedenec 122 Kučej Bara R. Cerovčec, Bedenec 95 Kučej Ćiril, Bedenec 122 Kučej Ljudevit, Bedenec 122 Šantalab Eva R. Kučej, Čukovec 59	931/3	8 56
2442	Zuber Štefica R. Kučej, Ulica R. Boškovića 12/C, 42000 Varaždin, OIB:12578997095 Perić Vera R. Kučej, Ulica T. Masaryka 6, 42000 Varaždin, OIB:31639739653 Kučej Josip Tomin, Ulica V. Vidrića 3, 42000 Varaždin, OIB:92549052732 Kučej Dragutin Tomin, Koprivnička 2/A, Bakovčica, 48000 Koprivnica, OIB:16068330817	931/1	4 32	791	1/1	Kučej Josip, Bedenec 122	931/1	4 32
2097	Jug Nenica R. Kapustić, Žarovnica Bb, Žarovnica, OIB:31182342567	926/1	13 10	411	1/3	Kučej Jaga, Bedenec 7	926/1	13 10
857	Kapustić Ankica R. Črepinko, Bedenec, Bedenec 259, OIB:58346468230				2/3	Križanec Antun, Bedenec		
820	Huđ Josip Šimunov, Bedenec, Bedenec 274, OIB:71144317989	930	19 95	412	2/8	Kučej Jelena, Bedenec 8	930	19 95
821	Huđ Marija Blažova, Bjelovarska Cesta, 131, Koprivnica				2/8	Kučej Bartol, Bedenec 8		
857	Kapustić Ankica R. Črepinko, Bedenec, Bedenec 259, OIB:58346468230				2/8	Tunjak Marinka R. Kučej, Klenovnik		
2098	Kapustić Stjepan Blažev, Bedenec, Bedenec 258, OIB:88775570675				1/8	Kučej Blaž, Bedenec 8		
2287	Kučej Mldb. Helena Draženova Z.Z.Kučej Jožica, Bedenec, Bedenec 265, OIB:09744951241 Kučej Mldb. Martin Draženov Z.Z.Kučej Jožica, Bedenec, Bedenec 265, OIB:64372106221 Kučej Jaga R Galić, Bedenec, Bedenec 265, OIB:89261451071				1/8	Kučej Ivan, Bedenec 8		
901	Kučej Stjepan Pavlov, Bedenec, Bedenec 266, OIB:59580084733							
896	Šantalab Blaženka Blaževa, Bedenec, Bedenec 256, OIB:95329252904							
820	Huđ Josip Šimunov, Bedenec, Bedenec 274, OIB:71144317989	929	11 27	1797	78/313	Hudj Blaž,Bartolov, Bedenec 212	929	11 27
821	Huđ Marija Blažova, Bjelovarska Cesta, 131, Koprivnica				78/313	Hudj Šimun, Bedenec 205		
2639	Kučej Ivan Antunov, Bedenec, Bedenec 254, OIB:94420601219				19/313	Kučej Andrija,Josipov, Bedenec 204		
2287	Kučej Mldb. Helena Draženova Z.Z.Kučej Jožica, Bedenec, Bedenec 265, OIB:09744951241 Kučej Mldb. Martin Draženov Z.Z.Kučej Jožica, Bedenec, Bedenec 265, OIB:64372106221 Kučej Jaga R Galić, Bedenec, Bedenec 265, OIB:89261451071				43/313 26/313 27/313	Kučej Antun, Bedenec 209 Kučej Ivan,Pok.Valenta, Bedenec 208 Kučej Pavao,Pok.Valenta, Bedenec 208		
893	Kučej Stjepan Andrin, Bedenec, Bedenec 273				42/313	Kučej Silvestar,Josipov, Bedenec 209		
901	Kučej Stjepan Pavlov, Bedenec, Bedenec 266, OIB:59580084733							
2222	Sveteć Ivan Adamov, Bedenec, Bedenec 244, OIB:14646986025	928	12 30	409	1/2	Sveteć Patricija, Očura 33, Očura 42250 Lepoglava, Hrvatska, OIB:98501469943	928	12 30

KATASTARSKO STANJE				ZEMLJIŠNOKNJIŽNO STANJE				
Broj Posjed. lista	Prezime i ime odnosno tvrtka ili naziv upisane osobe Prebivalište odnosno sjedište, ulica i kućni broj upisane osobe OIB	Broj k.č. čestice	Ukupna površina	Broj z.k. uloška	Udio Etažni udio	Prezime i ime odnosno tvrtka ili naziv upisane osobe Prebivalište odnosno sjedište, ulica i kućni broj upisane osobe OIB	Broj z.k. čestice	Ukupna površina
			m <sup>2</sup>					m <sup>2</sup>
1	3	4		1	2	3	4	
	Kljaić Ana R. Črepinko, Antuna Pl. Zdenčaja 5, Velika Gorica, OIB:23650958791				1/2	Kljaić Vladimir, Ulica Antuna Pl. Zdenčaja 5, 10410 Velika Gorica, Hrvatska, OIB:28310129012		
2564	Jakopović Josip Stjepanov, Žarovnica, Žarovnica 80, OIB:84963752548	882	8 49	5553	1/1	Jakopović Josip, Stjepanov, Žarovnica 80, OIB:84963752548	882	8 49
699	Malogorski Spomenka, Žarovnica Bb, Žarovnica, OIB:69488024959	925/2	6 97	2892	1/2	Malogorski Spomenka, R.Vresk, Žarovnica 103	925/2	6 97
					1/2	Malogorski Stjepan, Jurajev, Žarovnica 103		
1988	Mežnarić Barbara Ud. Ljudevita, Žarovnica, Žarovnica 28  Mežnarić Dragutin Barin, Žarovnica, Žarovnica 28 Cerovčec Marijan Barin, Žarovnica, Žarovnica 28, OIB:27585763919	806	15 82	2446	1/6	Republika Hrvatska,	806	15 82
					3/6 2/6	Mežnarić Ljudevit, Žarovnica 28 Cerovčec Marijan, Žarovnica 28		
2461	Republika Hrvatska Javno Dobro U Općoj Uporabi Pod Upravljanjem Žup. Uprave Za Ceste Vž. Županije, Gajeve 4, Varaždin , 42000 Varaždin, OIB:52634238587	2028	3 67	3263	1/1	Republika Hrvatska, Javno Dobro U Općoj Uporabi Pod Upravljanjem Županijske Uprave Za Ceste Varaždinske Županije, Varaždin, Gajeve 4	2028	3 67
2811	Vresk Đurđica, Žarovnica, Žarovnica 103, OIB:16086163350	937/1	24 46	5796	1/1	Vresk Đurđica, Žarovnica 103, Žarovnica 42250 Lepoglava, Hrvatska, OIB:16086163350	937/1	24 46
2812	Kukec Danijela, Žarovnica, Žarovnica 105, OIB:91606230032	937/2	8 89	5797	1/1	Kukec Danijela, Žarovnica 105, Žarovnica 42250 Lepoglava, Hrvatska, OIB:91606230032	937/2	8 89
123	Šantalab Mato Ivanov, Žarovnica Bb, Žarovnica, OIB:97944687083	932/5	11 08	2810	1/2	Jambor Mldb. Dorica, Žarovnica 28	932/5	11 08
					1/2	Mavrek Andela, Žarovnica 120		
1088	Javno Dobro, Kamenica, Kamenica	990/1	13 52	5695	1/1	Grad Lepoglava, Ulica Antuna Mihanovića 12, 42250 Lepoglava, Hrvatska, OIB:79368224789	990/1	13 52
317	Jambor Dragec Silvestrov, Žarovnica, Žarovnica 107, OIB:78961904433	966	60 03	2532	1/1	Jambor Dragutin, Žarovnica 107	966	60 03
1954	Husnjak Milka Ud. Franjina, Žarovnica, Žarovnica 102, OIB:36195128063	965	13 51	2789	1/1	Husnjak Ivan,Franjin, Žarovnica 102	965	13 51
2202	Barilec Ivan Stjepanov, Žarovnica, Žarovnica 105, OIB:80309863725  Šakoronja Mira R. Barilec, Mahatma Gandhija 4, Zagreb, OIB:71877625325  Trtinjak Štefanija R. Barilec, Zlatarova Zlata 43, Zagreb, OIB:24264180043	939	48 40	2700	1/48  1/48  6/48	Šakoronja Mira, Ulica Mahatme Gandhia 4, 10000 Zagreb, Hrvatska, OIB:71877625325  Trtinjak Štefanija, Ulica Zlatarova Zlata 43, 10000 Zagreb, Hrvatska, OIB:24264180043  Vresk Đurđica, Žarovnica 103, Žarovnica 42250 Lepoglava, Hrvatska, OIB:16086163350	939	48 40
34	Barilec Veronika Ud.Josipa, Žarovnica, Žarovnica 105, OIB:17419069064				24/48	Črepinko Bara, Žarovnica 106		
1778	Šantalab Marija R. Črepinko, Žarovnica, Žarovnica 106, OIB:79039318830				6/48	Težak Bartol, Žarovnica 104		
2435	Vresk Đurđica Rod.Težak, Žarovnica, Žarovnica 103, OIB:16086163350				2/48  2/48 2/48 2/48	Barilec Josip, Žarovnica 105  Barilec Jaga, Žarovnica 105 Kidemet Barica R. Maček, Varaždin, M. Tita 288 Barilec Stjepan , Josipov, Žarovnica 105 Barilec Josip, Žarovnica 105		
1778	Šantalab Marija R. Črepinko, Žarovnica, Žarovnica 106, OIB:79039318830	935	23 59	300	15/90  15/90 3/90 3/90 3/90 2/90 2/90 2/90 15/90 15/90 15/90	Štefek Dora, R. Barilec, Žarovnica 32  Barilec Bara, Žarovnica 30 Barilec Šimun, Žarovnica 100 Barilec Ljuba, Žarovnica 105 Barilec Jaga, Žarovnica 105 Barilec Ljuba, Žarovnica 105 Barilec Stjepan, Žarovnica 105 Barilec Josip, Žarovnica 105 Črepinko Bara R. Cerovčec, Žarovnica 106 Šantalab Marija R. Črepinko, Žarovnica 106 Črepinko Ana, Žarovnica 106	935	23 59
1778	Šantalab Marija R. Črepinko, Žarovnica, Žarovnica 106, OIB:79039318830	934	31 22	300	15/90	Štefek Dora, R. Barilec, Žarovnica 32	934	31 22

KATASTARSKO STANJE				ZEMLJIŠNOKNJIŽNO STANJE				
Broj Posjed. lista	Prezime i ime odnosno tvrtka ili naziv upisane osobe Prebivalište odnosno sjedište, ulica i kućni broj upisane osobe OIB	Broj k.č. čestice	Ukupna površina	Broj zk uloška	Udio Etažni udio	Prezime i ime odnosno tvrtka ili naziv upisane osobe Prebivalište odnosno sjedište, ulica i kućni broj upisane osobe OIB	Broj z.k. čestice	Ukupna površina
			m <sup>2</sup>					m <sup>2</sup>
1	3	4		1	2	3	4	
					15/90 3/90 3/90 3/90 2/90 2/90 2/90 15/90 15/90 15/90	Barilec Bara, Žarovnica 30 Barilec Šimun, Žarovnica 100 Barilec Ljuba, Žarovnica 105 Barilec Jaga, Žarovnica 105 Barilec Ljuba, Žarovnica 105 Barilec Stjepan, Žarovnica 105 Barilec Josip, Žarovnica 105 Črepinko Bara R. Cerovčec, Žarovnica 106 Šantalab Marija R. Črepinko, Žarovnica 106 Črepinko Ana, Žarovnica 106		
2202	Barilec Ivan Stjepanov, Žarovnica, Žarovnica 105, OIB:80309863725 Šakoronja Mira R. Barilec, Mahatma Gandhija 4, Zagreb, OIB:71877625325 Trtinjak Štefanija R. Barilec, Zlatarova Zlata 43, Zagreb, OIB:24264180043	919	19 02	1382	3/15  3/15  3/15	Barilec Bartol, Žarovnica 155  Barilec Dragutin, Žarovnica 155  Črepinko Bara, Žarovnica 30	919	19 02
34	Barilec Veronika Ud.Josipa, Žarovnica, Žarovnica 105, OIB:17419069064				1/15	Barilec Stjepan, Žarovnica 105		
872	Kidemet Barica R.Maček, Zagrebačka 288, 42000 Varaždin				1/15	Barilec Josip, Žarovnica 105		
1778	Šantalab Marija R. Črepinko, Žarovnica, Žarovnica 106, OIB:79039318830				3/15	Kidemet Barica, R. Maček, Varaždin, M. Tita 288		
698	Špiranec Barica R. Težak, Brune Bušića 32, Novi Zagreb, OIB:95147543853				1/15	Barilec Stjepan, Josipov, Žarovnica 105		
2435	Vresk Đurđica Rod.Težak, Žarovnica, Žarovnica 103, OIB:16086163350							
2202	Barilec Ivan Stjepanov, Žarovnica, Žarovnica 105, OIB:80309863725 Šakoronja Mira R. Barilec, Mahatma Gandhija 4, Zagreb, OIB:71877625325 Trtinjak Štefanija R. Barilec, Zlatarova Zlata 43, Zagreb, OIB:24264180043	922	1 01 24	1382	3/15  3/15  3/15	Barilec Bartol, Žarovnica 155  Barilec Dragutin, Žarovnica 155  Črepinko Bara, Žarovnica 30	922	1 01 24
34	Barilec Veronika Ud.Josipa, Žarovnica, Žarovnica 105, OIB:17419069064				1/15	Barilec Stjepan, Žarovnica 105		
872	Kidemet Barica R.Maček, Zagrebačka 288, 42000 Varaždin				1/15	Barilec Josip, Žarovnica 105		
1778	Šantalab Marija R. Črepinko, Žarovnica, Žarovnica 106, OIB:79039318830				3/15	Kidemet Barica, R. Maček, Varaždin, M. Tita 288		
698	Špiranec Barica R. Težak, Brune Bušića 32, Novi Zagreb, OIB:95147543853				1/15	Barilec Stjepan, Josipov, Žarovnica 105		
2435	Vresk Đurđica Rod.Težak, Žarovnica, Žarovnica 103, OIB:16086163350							
2320	Marković Biserka R. Jakopović, Lepoglava, Zagorska Ulica 14, OIB:58253420649	886	17 70	3257	1/1	Marković Biserka R. Jakopović, Lepoglava, Zagorska 14, OIB:58253420649	886	17 70
1088	Javno Dobro, Kamenica, Kamenica	884	8 02	POPIS I	1/1	Javno Dobro,	884	8 02
303	Jakopović Ivan Slavkov, Žarovnica, Žarovnica 84, OIB:11006458799	873	10 43	2966	1/1	Jakopović Ivan, Slavkov, Žarovnica 84	873	10 43
299	Huđ Branko Stjepanov, Žarovnica, Žarovnica 85, OIB:30453188170	872	10 11	1358	2/8  2/8 1/8 1/8 2/8	Jakopović Zadruga, Žarovnica 35/A  Gollob Adela, Žarovnica 36 Reberski Anka, Zagreb, Nova Ves 80 Reberski Ana, Zagreb, Nova Ves 80 Prizl Stjepan, Župnik, Kamenica 53	872	10 11
299	Huđ Branko Stjepanov, Žarovnica, Žarovnica 85, OIB:30453188170	872	10 11	1358	2/8  2/8 1/8 1/8	Jakopović Zadruga, Žarovnica 35/A  Gollob Adela, Žarovnica 36 Reberski Anka, Zagreb, Nova Ves 80 Reberski Ana, Zagreb, Nova Ves 80	872	10 11

KATASTARSKO STANJE				ZEMLJIŠNOKNJIŽNO STANJE				
Broj Posjed. lista	Prezime i ime odnosno tvrtka ili naziv upisane osobe Prebivalište odnosno sjedište, ulica i kućni broj upisane osobe OIB	Broj k.č. čestice	Ukupna površina	Broj zk uloška	Udio Etažni udio	Prezime i ime odnosno tvrtka ili naziv upisane osobe Prebivalište odnosno sjedište, ulica i kućni broj upisane osobe OIB	Broj z.k. čestice	Ukupna površina
			m <sup>2</sup>					m <sup>2</sup>
1	3	4		1	2	3	4	
					2/8	Prizl Stjepan, Župnik, Kamenica 53		
299	Hud Branko Stjepanov, Žarovnica, Žarovnica 85, OIB:30453188170	872	10 11	1358	2/8 2/8 1/8 1/8 2/8	Jakopović Zadruga, Žarovnica 35/A  Gollob Adela, Žarovnica 36 Reberski Anka, Zagreb, Nova Ves 80 Reberski Ana, Zagreb, Nova Ves 80 Prizl Stjepan, Župnik, Kamenica 53	872	10 11
2035	Jakopović Mara R. Bencek, Žarovnica, Žarovnica 87, OIB:62053717968	870	7 19	2698	1/1	Jakopović Mara R. Bencek, Žarovnica 87	870	7 19
2359	Zver Željka R Jakopović, Matka Leginje 4, 42000 Varaždin, OIB:72432027311 Jakopović Ivanka, Žarovnica, Žarovnica 89A, OIB:28060703907	867/2	4 50	2889	1/2  1/2	Jakopović Ivanka, Žarovnica 89/A, Žarovnica 42250 Lepoglava, Hrvatska, OIB:28060703907 Zver Željka, Ulica Matka Laginje 4, 42000 Varaždin, Hrvatska, OIB:72432027311	867/2	4 50
2357	Jakopović Ivanka, Žarovnica, Žarovnica 89A, OIB:28060703907	866/1	5 39	316	1/1	Rocek Ivanka R. Jakopović, Žarovnica 0, OIB:28060703907	866/1	5 39
39	Bencek Josip Stjepanov, Žarovnica, Žarovnica 33, OIB:88344292532	804	12 93	2840	12/192	Hanžek Đuro, Žarovnica 88	804	12 93
1989	Jug Đurđa R. Mežnarić, Žarovnica, Žarovnica 160 Cerovčec Marijan Barin, Žarovnica, Žarovnica 28, OIB:27585763919 Mežnarić Vladimir Barin, Žarovnica, Žarovnica 28 Mežnarić Dragutin Barin, Žarovnica, Žarovnica 28				24/192 24/192  8/192 6/192	Hanžek Ljuba, Udata Mikulaš, Zagreb Hanžek Bara, Udata Mežnarić, Žarovnica 41  Hanžek Ljuba, Žarovnica 43 Hanžek Mara, Preudata Hanžek, Žarovnica 88		
2459	Cikač Ivan, Žarovnica, Žarovnica 62, OIB:64612558329				4/192	Hanžek Štefanija, Mldb., Žarovnica 42		
2042	Hadžić Doris Ana, Drvinje 38, Zagreb, OIB:44216248021 Jakopović Ivanka, Žarovnica, Žarovnica 89A, OIB:28060703907 Kapustić Marica R. Borovec, Bedenec, Bedenec 177, OIB:72553738981				4/192  8/192  2/192	Hanžek Mara, Mldb., Žarovnica 42  Hanžek Tereza, R. Hanžek, Žarovnica 42  Šantalab Antun, Žarovnica 17		
253	Hanžek Ivan Blažev, Žarovnica, Žarovnica 32				2/192	Šantalab Tereza, Žarovnica 17		
303	Jakopović Ivan Slavkov, Žarovnica, Žarovnica 84, OIB:11006458799				2/192	Šantalab Marica, Žarovnica 17		
316	Jakopović Vera Ud.Edina, Kamenica, Kamenica 31, OIB:61201117519				2/192	Šantalab Verona, Žarovnica 17		
306	Jakopović Veronika R. Jakopović, Žarovnica, Žarovnica 29, OIB:99612790474				6/192  6/192 6/192 12/192 2/192 16/192 6/192 4/192 4/192 4/192 3/192 3/192 3/192 12/192 4/192	Vresk Verona, R. Hanžek, Žarovnica 8  Mežnarić Ljuba, Žarovnica 42 Mežnarić Jaga, Žarovnica 42 Rocek Ljudevit, Žarovnica 159 Rocek Stjepan, Žarovnica 33 Rocek Mara, Mldb., Žarovnica 60 Rocek Valent, Mldb., Žarovnica 60 Rocek Blaž, Mldb., Žarovnica 60 Rocek Štefanija, Mldb., Žarovnica 160 Rocek Stjepan, Mldb., Žarovnica 160 Mežnarić Dragutin, Žarovnica 41 Mežnarić Mara, Žarovnica Hanžek Mara, Ud., R. Poljak, Žarovnica 88 Hanžek Mara, Met., Žarovnica 88 Hanžek Marija, R. Juričevski, Žarovnica 32 Cerovčec Marijan, Žarovnica 28		
1989	Jug Đurđa R. Mežnarić, Žarovnica, Žarovnica 160 Cerovčec Marijan Barin, Žarovnica, Žarovnica 28, OIB:27585763919 Mežnarić Vladimir Barin, Žarovnica, Žarovnica 28 Mežnarić Dragutin Barin, Žarovnica, Žarovnica 28	801	15 43	390	18/252 12/252  24/252 12/252 12/252 12/252	Galić Bara, Žarovnica 65 Galić Blaž, Žarovnica 65  Galić Blaž, Žarovnica 81 Galić Blaž, Žarovnica 65 Galić Bara, Žarovnica 65 Galić Jagica, Žarovnica 65	801	15 43



KATASTARSKO STANJE				ZEMLJIŠNOKNJIŽNO STANJE				
Broj Posjed. lista	Prezime i ime odnosno tvrtka ili naziv upisane osobe Prebivalište odnosno sjedište, ulica i kućni broj upisane osobe OIB	Broj k.č. čestice	Ukupna površina	Broj zk uloška	Udio Etažni udio	Prezime i ime odnosno tvrtka ili naziv upisane osobe Prebivalište odnosno sjedište, ulica i kućni broj upisane osobe OIB	Broj z.k. čestice	Ukupna površina
			m <sup>2</sup>					m <sup>2</sup>
1	3	4		1	2	3	4	
					10/252 4/252 6/252 4/252 9/252 9/252 16/252 16/252 12/252 12/252 12/252 12/252 24/252 16/252	Vusić Minka, Jerovec 20 Vusić Magda, Jerovec 20 Vusić Magda, Glogovec, Novigrad Podravski Galić Ljuba, Žarovnica 90 Mežnarić Jana, Žarovnica 65 Strupar Ljuba, Žarovnica 65 Mavrek Lovro, Žarovnica 50 Mavrek Tomo, Žarovnica 50 Mavrek Antun, Žarovnica 50 Mavrek Jagica, Žarovnica 50 Galić Stjepan, Žarovnica 89 Galić Ivan, Žarovnica 89 Galić Josip, Grgin, Žarovnica 72 Komes Andrija, Žarovnica 75		
1937	Galić Josip Stjepanov, Žarovnica, Žarovnica 69 Šaško Marica R. Galić, Žarovnica, Žarovnica 69, OIB:25118508058 Sever Božica R. Galić, Prigorec, Prigorec 16, OIB:39743017994 Kocijan Biserka R. Galić, Ribić Breg Bb, Ribić Breg, OIB:30153271859 Galić Stjepan Stjepanov, Vinogradska Ulica Bb, Ivanec, OIB:35431847166 Kuće Jaga R Galić, Bedenec, Bedenec 265, OIB:89261451071 Galić Dražen Stjepanov, Žarovnica, Žarovnica 69, OIB:62079684300 Galić Marijan Stjepanov, Žarovnica, Žarovnica 69, OIB:46354288695	800	4 82	376	15/60 3/60  3/60 3/60 3/60 3/60 10/60 5/60	Galić Blaž, Kameničko Podgorje 118 Galić Ana, R.Cikač, Žarovnica 95  Galić Ivan, Žarovnica 95  Galić Tomo, Žarovnica 95  Galić Blaž, Žarovnica 93  Galić Ljudevit, Žarovnica 93  Galić Marko, Žarovnica 93  Galić Roko, Žarovnica 93	800	4 82
2243	Galić Ivan Ivanov, Zvane Čmje 3/B, Umag, OIB:71982360756				5/60 5/60 5/60	Galić August, Žarovnica 93  Borovac Anđela, R.Galić, Žarovnica 93 Galić Andrija, Žarovnica 93		
1088	Javno Dobro, Kamenica, Kamenica	2033	15 68	5707	1/1	Grad Lepoglava, Ulica Antuna Mihanovića 12, 42250 Lepoglava, Hrvatska, OIB:79368224789	2033	15 68
1580	Golub Ivan Izidorov, Žarovnica Bb, Žarovnica, OIB:75686346789	991/5	6 12	2805	1/2  1/2	Golub Ivan, Izidorov, Žarovnica 208  Golub Slavica R.Hud, Žarovnica 208	991/5	6 12
2679	Klarić Suzana R. Rocek, Lepoglava, Ulica Gorica 21, OIB:99317424869 Čiček Sanja R. Rocek, Ivanečko Naselje, Ivanečko Naselje 31, OIB:68282453250 Rocek Robert Stjepanov, Žarovnica, Žarovnica 93, OIB:80007180400	900/2	20 00	2908	1/3  1/3  1/3	Čiček Sanja, R. Rocek, Ivanečko Naselje 31, OIB:68282453250 Rocek Robert, Stjepanov, Žarovnica 93, OIB:80007180400 Klarić Suzana, R. Rocek, Lepoglava, Gorica 21, OIB:99317424869	900/2	20 00
1993	Rocek Magda Ud.Silvestra, Žarovnica, Žarovnica 94, OIB:95099564733	898/1	9 67	2514	1/1	Rocek Magda, Žarovnica 94	898/1	9 67
2682	Čiček Sanja R. Rocek, Ivanečko Naselje, Ivanečko Naselje 31, OIB:68282453250	905/1	37 98	5587	1/1	Čiček Sanja, R. Rocek, Ivanečko Naselje 31, OIB:68282453250	905/1	37 98
582	Kljunić Bernarda R. Rocek, Žarovnica, Žarovnica 92, OIB:53949641381	905/2	29 49	2806	1/2  1/2	Rocek Ivka, Žarovnica 92  Kljunić Bernarda R.Rocek, Žarovnica 92	905/2	29 49
582	Kljunić Bernarda R. Rocek, Žarovnica, Žarovnica 92, OIB:53949641381	140	21 26	1170	1/1	Rocek Verona,R.Bencek,Udova, Žarovnica 33	140	21 26
2148	Republika Hrvatska, Javno Vodno Dobro U Općoj Upotrebi Pod Upravljanjem Hrvatskih Voda, Grada Vukovara 220, Zagreb, OIB:28921383001	251	65 89	3175	1/1	Republika Hrvatska, Javno Vodno Dobro Pod Upravljanjem Hrvatskih Voda, Zagreb, Grada Vukovara 220, OIB:28921383001	251	65 89

KATASTARSKO STANJE				ZEMLJIŠNOKNJIŽNO STANJE				
Broj Posjed. lista	Prezime i ime odnosno tvrtka ili naziv upisane osobe Prebivalište odnosno sjedište, ulica i kućni broj upisane osobe OIB	Broj k.č. čestice	Ukupna površina	Broj zk uloška	Udio Etažni udio	Prezime i ime odnosno tvrtka ili naziv upisane osobe Prebivalište odnosno sjedište, ulica i kućni broj upisane osobe OIB	Broj z.k. čestice	Ukupna površina
			m <sup>2</sup>					m <sup>2</sup>
1	3	4		1	2	3	4	
2461	Republika Hrvatska Javno Dobro U Općoj Uporabi Pod Upravljanjem Žup. Uprave Za Ceste Vž. Županije, Gajeva 4, Varaždin , 42000 Varaždin, OIB:52634238587	243	14 64	3263	1/1	Republika Hrvatska, Javno Dobro U Općoj Uporabi Pod Upravljanjem Županijske Uprave Za Ceste Varaždinske Županije, Varaždin, Gajeva 4	243	14 64
838	Jug Dragutin Petrov, Ulica Kaktusa 18, Sesvete, OIB:27745058792	173	6 25	1109	1/1	Jug Dragutin,Petrov, Sesvete,Radnička 18	173	6 25
2623	Čanžar Stjepan Valentov, Antuna Cerovca-Tonića 5, 52420 Buzet, OIB:34009499341 Krašek Lidija R. Čanžar, Ivanec, Ulica Ljudevita Gaja 13, OIB:99791767949 Petak Biserka Rođ.Čanžar, Kamenica, Kamenica 28A, OIB:58947546458 Bulatović Anđelka R. Čanžar, Mali Plac 1/B, 42000 Varaždin, OIB:52255277488 Hoćurščak Bernardica R. Čanžar, Donja Višnjica, Donja Višnjica 19A, OIB:03537762884 Škoro Zdravka R. Čanžar, Svetog Ivana 30, 51500 Krk, OIB:33140199071 Čanžar Emil Ivanov, Ivanec, Trakošćanska Ulica 11, OIB:93932597123 Čanžar Valent Ivanov, Kamenica, Kamenica 37	171	6 87	2975	90/180 15/180 15/180 15/180 5/180 5/180 5/180 3/180 3/180 3/180 3/180 18/180	Čanžar Valent, Kamenica 37 Bulatović Anđela, Varaždin, B. Radića 16 Petak Biserka, Kamenica Bb Hoćurščak Bernarda, Donja Višnjica Bb Krašek Lidija,R.Čanžar, Ivanec, Ljudevita Gaja Škoro Zdravka R. Čanžar, Vrbnik, Varoš 17 Čanžar Emil, Ivanov, Ivanec, Trakošćanska 10 Petak Biserka R. Čanžar, Kamenica 28 A, OIB:58947546458 Hoćurščak Bernardica R. Čanžar, Donja Višnjica Bb., OIB:03537762884 Čanžar Emil, Ivanov, Ivanec, Trakošćanska 11, OIB:93932597123 Bulatović Anđelka R. Čanžar, Varaždin, Mali Plac 1 B, OIB:52255277488 Piršl Branko, Pavlenski Put 5/F, 10000 Zagreb, Hrvatska, OIB:44996179409	171	6 87
722	Zagorščak Stjepan Stjepanov, Kamenica, Kamenica 36, OIB:97698724556	170	8 24	2292	1/1	Zagorščak Stjepan, Kamenica 36	170	8 24
582	Kljunić Bernarda R. Rocek, Žarovnica, Žarovnica 92, OIB:53949641381	910	14 74	2808	2/4 1/4 1/4	Rocek Ivka, Žarovnica 92 Kljunić Bernarda R.Rocek, Žarovnica 92 Kljunić Stjepan,Franjin, Žarovnica 92	910	14 74
582	Kljunić Bernarda R. Rocek, Žarovnica, Žarovnica 92, OIB:53949641381	908	15 65	2806	1/2 1/2	Rocek Ivka, Žarovnica 92 Kljunić Bernarda R.Rocek, Žarovnica 92	908	15 65
2679	Klarić Suzana R. Rocek, Lepoglava, Ulica Gorica 21, OIB:99317424869 Čiček Sanja R. Rocek, Ivanečko Naselje, Ivanečko Naselje 31, OIB:68282453250 Rocek Robert Stjepanov, Žarovnica, Žarovnica 93, OIB:80007180400	907	5 49	2909	15/72 3/72 3/72	Rocek Bara, Žarovnica 94 Rocek Ivan, Maribor, Gozdina 16 Cerovčec Verona, Varaždin, Đure Salaja 12	907	5 49
582	Kljunić Bernarda R. Rocek, Žarovnica, Žarovnica 92, OIB:53949641381				3/72	Rocek Silvestar, Žarovnica 94		
579	Rocek Bara Ud.Ljudevitova, Žarovnica, Žarovnica 94, OIB:44767238541				12/72 12/72 8/72 8/72 8/72	Rocek Ivka, Žarovnica 92 Rocek Bernarda, Žarovnica 92 Čiček Sanja, R. Rocek, Ivanečko Naselje 31, OIB:68282453250 Rocek Robert, Stjepanov, Žarovnica 93, OIB:80007180400 Klarić Suzana, R. Rocek, Lepoglava, Gorica 21, OIB:99317424869		
2679	Klarić Suzana R. Rocek, Lepoglava, Ulica Gorica 21, OIB:99317424869	906	5 03	2909	15/72	Rocek Bara, Žarovnica 94	906	5 03

KATASTARSKO STANJE				ZEMLJIŠNOKNJIŽNO STANJE				
Broj Posjed. lista	Prezime i ime odnosno tvrtka ili naziv upisane osobe Prebivalište odnosno sjedište, ulica i kućni broj upisane osobe OIB	Broj k.č. čestice	Ukupna površina	Broj zk uloška	Udio Etažni udio	Prezime i ime odnosno tvrtka ili naziv upisane osobe Prebivalište odnosno sjedište, ulica i kućni broj upisane osobe OIB	Broj z.k. čestice	Ukupna površina
			m <sup>2</sup>					m <sup>2</sup>
1	3	4		1	2	3	4	
	Čiček Sanja R. Rocek, Ivanečko Naselje, Ivanečko Naselje 31, OIB:68282453250 Rocek Robert Stjepanov, Žarovnica, Žarovnica 93, OIB:80007180400				3/72 3/72	Rocek Ivan, Maribor, Gozdina 16 Cerovčec Verona, Varaždin, Đure Salaja 12		
582	Kljunić Bernarda R. Rocek, Žarovnica, Žarovnica 92, OIB:53949641381				3/72	Rocek Silvestar, Žarovnica 94		
579	Rocek Bara Ud.Ljudevitova, Žarovnica, Žarovnica 94, OIB:44767238541				12/72 12/72 8/72 8/72	Rocek Ivka, Žarovnica 92 Rocek Bernarda, Žarovnica 92 Čiček Sanja, R. Rocek, Ivanečko Naselje 31, OIB:68282453250 Rocek Robert, Stjepanov, Žarovnica 93, OIB:80007180400 Klarić Suzana, R. Rocek, Lepoglava, Gorica 21, OIB:99317424869		
2680	Rocek Robert Stjepanov, Žarovnica, Žarovnica 93, OIB:80007180400	899	3 24	5586	1/1	Rocek Robert, Stjepanov, Žarovnica 93, OIB:80007180400	899	3 24
582	Kljunić Bernarda R. Rocek, Žarovnica, Žarovnica 92, OIB:53949641381	897	5 83	725	48/576 48/576 48/576 192/576 9/576 9/576 9/576 9/576 9/576 9/576 9/576 32/576 32/576 16/576 16/576 72/576 3/576 3/576 3/576	Kučej Tereza, Žarovnica Maček Kata, Žarovnica Bajsić Stjepan, Žarovnica Šantalab Janko, Žarovnica 39 Hanžek Ljuba, Žarovnica 119 Jakopović Josip, Žarovnica 34 Jakopović Kata, Žarovnica 34 Jakopović Antun, Žarovnica 34 Jakopović Jaga, Žarovnica 34 Jakopović Pavao, Žarovnica 34 Jakopović Jalža, Žarovnica 34 Šantalab Josip, Žarovnica 39 Šantalab Stjepan, Crkovec 39 Šantalab Barica, Žarovnica 39 Šantalab Barica, Žarovnica 39 Jakopović Josip, Žarovnica 34 Jakopović Rudolf, Žarovnica 34 Jakopović Stanislav, Žarovnica 34 Jakopović Dragica, Žarovnica 34	897	5 83
2738	Vresk Ivan, Kamenica, Kamenica 35, OIB:46231744510  Vresk Blaž, Kamenica, Kamenica 35 Vresk Ljuba, Kamenica 8 Vresk Stjepan, Lepoglava, Trg Kralja Tomislava 5, OIB:22720008426	145/3	14 98					
2738	Vresk Ivan, Kamenica, Kamenica 35, OIB:46231744510  Vresk Blaž, Kamenica, Kamenica 35 Vresk Ljuba, Kamenica 8 Vresk Stjepan, Lepoglava, Trg Kralja Tomislava 5, OIB:22720008426	145/4	3 83					
1088	Javno Dobro, Kamenica, Kamenica	2032	11 51	5706	1/1	Grad Lepoglava, Ulica Antuna Mihanovića 12, 42250 Lepoglava, Hrvatska, OIB:79368224789	2032	11 51
2461	Republika Hrvatska Javno Dobro U Općoj Uporabi Pod Upravljanjem Žup. Uprave Za Ceste Vž. Županije, Gajeva 4, Varaždin , 42000 Varaždin, OIB:52634238587	2031	77 98	3262	1/1	Republika Hrvatska - Javno Dobro U Općoj Uporabi Pod Upravljanjem Županijske Uprave Za Ceste Varaždinske Županije, Varaždin, Gajeva 4	2031	77 98
2506	Mihalić Štefica R. Svetec, Zrinskih I Frankopana 19, 42000 Varaždin, OIB:76544600982 Mihalić Velimir Stjepanov, Zrinskih I Frankopana 19, Varaždin , 42000 Varaždin, OIB:05161337158	1345/1	12 38	5547	1/2 1/2	Mihalić Velimir, Stjepanov, Varaždin, Zrinskih I Frankopana 19, OIB:05161337158 Mihalić Štefica R. Svetec, Varaždin, Zrinskih I Frankopana 19, OIB:76544600982	1345/1	12 38

KATASTARSKO STANJE				ZEMLJIŠNOKNJIŽNO STANJE				
Broj Posjed. lista	Prezime i ime odnosno tvrtka ili naziv upisane osobe Prebivalište odnosno sjedište, ulica i kućni broj upisane osobe OIB	Broj k.č. čestice	Ukupna površina	Broj z.k. uloška	Udio Etažni udio	Prezime i ime odnosno tvrtka ili naziv upisane osobe Prebivalište odnosno sjedište, ulica i kućni broj upisane osobe OIB	Broj z.k. čestice	Ukupna površina
			m <sup>2</sup>					m <sup>2</sup>
1	3	4		1	2	3	4	
1088	Javno Dobro, Kamenica, Kamenica	1341	5 54	POPIS I	1/1	Javno Dobro,	1341	5 54
2566	Držaić Josip Franjin, Žarovnica, Žarovnica 115, OIB:91163873812	1025	4 39	1894	1/7	Plemeniti Goran, Varaždinska Ulica 5, 42240 Ivanec, Hrvatska, OIB:74182237022	1025	4 39
476	Heček Štefica Rođ. Križanec, Benkovec, Benkovec 31B, OIB:34538326392				1/7	Mavrek Petar, Josipov, Žarovnica 111		
1673	Kušan Biserka R. Škvarić, Letovančić 44, 44000 Sisak, OIB:20548019723				1/7	Škvarić Aljoša, Josipov, Žarovnica 25		
519	Mavrek Ana R. Mavrek, Žarovnica, Žarovnica 116, OIB:83204897263				1/7	Škvarić Marko, Josipov, Žarovnica 25		
522	Mavrek Vladimir Josipov, Žarovnica, Žarovnica 111A, OIB:48138441206				1/7	Mežnarić Mara, Silvestrova, Žarovnica 215		
2319	Sveteć Verica R. Lediščak, Žarovnica, Žarovnica 118, OIB:98083921357 Sveteć Mldb. Draženka Stjepanova Z.Z. Sveteć Verica, Žarovnica, Žarovnica 118, OIB:56007463517 Sveteć Mldb. Mario Stjepanov Z.Z. Sveteć Verica, Žarovnica, Žarovnica 118, OIB:22905165832				1/7 1/7	Držaić Andjela, Čirilova, Ud, Žarovnica 150 Mavrek Draga, Antunova, Žarovnica 125		
636	Sveteć Stjepan Mijin, Žarovnica, Žarovnica 118, OIB:13043636365							
667	Škvarić Josip Markov, Žarovnica, Žarovnica 122, OIB:68212761974							
1088	Javno Dobro, Kamenica, Kamenica	2035	8 24	POPIS I	1/1	Javno Dobro,	2035	8 24
2587	Jakopec Melita Stjepanova, Fotez Breg, Fotez Breg 11, OIB:52489458743	685	8 38	5502	1/1	Jakopec Melita, Fotez Breg 11, OIB:52489458743	685	8 38
2587	Jakopec Melita Stjepanova, Fotez Breg, Fotez Breg 11, OIB:52489458743	685	8 38	5502	1/1	Jakopec Melita, Fotez Breg 11, OIB:52489458743	685	8 38
2164	Grad Lepoglava, Lepoglava, Ulica Antuna Mihanovića 12, OIB:79368224789	663	3 70	3215	1/1	Grad Lepoglava, Lepoglava, Antuna Mihanovića 12	663	3 70
1529	Bencek Josip Evin, Dravska 7, Molve	660	20 72	856	5/10	Hanžek Ljuba, Žarovnica	660	20 72
39	Bencek Josip Stjepanov, Žarovnica, Žarovnica 33, OIB:88344292532				1/10	Bencek Blaž, Žarovnica 40		
2352	Husnjak Ivica Valentov, Crkovec, Crkovec 69, OIB:48599016746				1/10	Bencek Tomo, Žarovnica 40		
1530	Mavrić Anka Rođ. Bencek, Regentova 36, Piran				1/10	Bencek Josip, Žarovnica 40		
556	Posenjok Dragutin Stjepanov, Žarovnica, Žarovnica 125, OIB:27261938138				1/10	Bencek Ivan, Žarovnica 40		
1531	Solina Agata Ud. Dragutinova, Dubravec, Dubravec 21, OIB:97947643749				1/10	Bencek Stjepan, Žarovnica 40		
527	Mežnarić Josip Dragutinov, Žarovnica, Žarovnica 36, OIB:15397923439	695	10 57	1036	1/1	Bencek-Hanžek Jaga, Žarovnica 40	695	10 57
2803	Bencek Stjepan, Žarovnica, Žarovnica 34B, OIB:67409388320	648/4	12 63	2716	1/1	Bencek Stjepan, Josipov, Žarovnica 34	648/4	12 63
				2716	1/1	Bencek Stjepan, Josipov, Žarovnica 34	648/4	12 63
258	Novosel Veronika R. Hanžek, Platana 2, Zagreb, OIB:31507825025 Hanžek Stjepan Terezin, Vukovarska 2, 42000 Varaždin	834	33 02	726	576/172 8 144/172 8	Jakopović Zadruga Kbr.37, Žarovnica Šteiner Berta, Lepoglava	834	33 02
299	Huđ Branko Stjepanov, Žarovnica, Žarovnica 85, OIB:30453188170				288/172 8	Jakopović Zadruga Kbr.38, Žarovnica		
2358	Jakopović Ivanka, Žarovnica, Žarovnica 89A, OIB:28060703907				288/172 8	Jakopović Zadruga Kbr.118, Žarovnica		
308	Jakopović Magda Ud. Izidorova, Žarovnica, Žarovnica 88				192/172 8	Šantalab Janko, Žarovnica 39		
2035	Jakopović Mara R. Bencek, Žarovnica, Žarovnica 87, OIB:62053717968				9/1728 9/1728 9/1728	Hanžek Ljuba, Žarovnica 119 Jakopović Josip, Žarovnica 34 Jakopović Kata, Žarovnica 34		

KATASTARSKO STANJE				ZEMLJIŠNOKNJIŽNO STANJE				
Broj Posjed. lista	Prezime i ime odnosno tvrtka ili naziv upisane osobe Prebivalište odnosno sjedište, ulica i kućni broj upisane osobe OIB	Broj k.č. čestice	Ukupna površina	Broj z.k. uloška	Udio Etažni udio	Prezime i ime odnosno tvrtka ili naziv upisane osobe Prebivalište odnosno sjedište, ulica i kućni broj upisane osobe OIB	Broj z.k. čestice	Ukupna površina
			m <sup>2</sup>					m <sup>2</sup>
1	3	4		1	2	3	4	
					9/1728 9/1728 9/1728 9/1728 32/1728 32/1728 16/1728 16/1728 72/1728 3/1728 3/1728 3/1728	Jakopović Antun, Žarovnica 34 Jakopović Jaga, Žarovnica 34 Jakopović Pavao, Žarovnica 34 Jakopović Jalža, Žarovnica 34 Šantalab Josip, Žarovnica 39 Šantalab Stjepan, Žarovnica 39 Šantalab Barica, Žarovnica 39 Šantalab Barica, Žarovnica 39 Jakopović Josip, Žarovnica 34 Jakopović Rudolf, Žarovnica 34 Jakopović Stanislav, Žarovnica 34 Jakopović Dragica, Žarovnica 34		
1577	Cikać Tomo Ivanov, Žarovnica, Žarovnica 50, OIB:48111792041	650	19 53	2697	3/24	Mežnarić Jaga, Žarovnica 42	650	19 53
2035	Jakopović Mara R. Bencek, Žarovnica, Žarovnica 87, OIB:62053717968				3/24 12/24 3/24 3/24	Mežnarić Bara, Žarovnica 42  Jakopović Mara R. Bencek, Žarovnica 87 Vresk Verona R. Hanžek, Žarovnica 8 Mežnarić Ljuba, Žarovnica 42		
1577	Cikać Tomo Ivanov, Žarovnica, Žarovnica 50, OIB:48111792041	649	10 40	2697	3/24	Mežnarić Jaga, Žarovnica 42	649	10 40
2035	Jakopović Mara R. Bencek, Žarovnica, Žarovnica 87, OIB:62053717968				3/24 12/24 3/24 3/24	Mežnarić Bara, Žarovnica 42  Jakopović Mara R. Bencek, Žarovnica 87 Vresk Verona R. Hanžek, Žarovnica 8 Mežnarić Ljuba, Žarovnica 42		
309	Jakopović Ivica Andrijin, Žarovnica, Žarovnica 23B, OIB:53709639406	720/1	9 25	327	1/2	Jakopović Silvestar, Žarovnica 44	720/1	9 25
311	Jakopović Silvestar Stjepanov, Žarovnica, Žarovnica 24, OIB:18995701194				1/2	Jakopović Jalža R. Ribič, Udova, Žarovnica 127		
2020	Jakopović Dragutin Silvestrov, Žarovnica, Žarovnica 24, OIB:51605243859	722	22 35	3137	1/1	Jakopović Dragutin Silvestrov, Žarovnica 24	722	22 35
1088	Javno Dobro, Kamenica, Kamenica	719	9 21	5795	1/1 1/1	Republika Hrvatska, , OIB:52634238587 Županijska Uprava Za Ceste Varaždinske Županije, Ulica Ljudevita Gaja 4, 42000 Varaždin, Hrvatska, OIB:74640705361	719	9 21
1090	Poljoprivredna Zadruga Ivanec, Ivanec, Trg Hrvatskih Ivanovaca 10, OIB:40146951579	667/1	16 46	1624	1/1	Združno Vlasništvo Poljoprivredne Zadruga Ivanec, Trg Hrvatskih Ivanovaca 10	667/1	16 46
1090	Poljoprivredna Zadruga Ivanec, Ivanec, Trg Hrvatskih Ivanovaca 10, OIB:40146951579	667/1	16 46	1624	1/1	Združno Vlasništvo Poljoprivredne Zadruga Ivanec, Trg Hrvatskih Ivanovaca 10	667/1	16 46
1090	Poljoprivredna Zadruga Ivanec, Ivanec, Trg Hrvatskih Ivanovaca 10, OIB:40146951579	667/1	16 46	1624	1/1	Združno Vlasništvo Poljoprivredne Zadruga Ivanec, Trg Hrvatskih Ivanovaca 10	667/1	16 46
2164	Grad Lepoglava, Lepoglava, Ulica Antuna Mihanovića 12, OIB:79368224789	664	5 72	2299	1/1	Grad Lepoglava, Antuna Mihanovića 12	664	5 72
103	Barbir Josip Petrov, Žarovnica, Žarovnica 52, OIB:40116556469	706/1	33 92	2064	32/128 16/128 6/128 6/128 6/128 32/128 24/128 3/128 3/128	Hanžek Josip, Žarovnica 88  Hanžek Mara, Udova, Žarovnica 88 Šantalab Antun, Žarovnica 17 Šantalab Marica, Žarovnica 17 Šantalab Verona, Žarovnica 17 Hanžek Tereza, R. Hanžek, Žarovnica 42/170 Jakopović Ljudevit, Žarovnica 29 Čretni Agata, Žarovnice, Žarovnica 64 D Jakopović Ivan, Lepoglava, Kamenica 31	706/1	33 92
52	Borovec Marija R. Novak, Žarovnica, Žarovnica 43, OIB:10808420124	598/3	5 65	2182	1/1	Borovec Stjepan, Žarovnica 43	598/3	5 65
306	Jakopović Veronika R. Jakopović, Žarovnica, Žarovnica 29, OIB:99612790474	706/7	8 70	2064	32/128 16/128	Hanžek Josip, Žarovnica 88  Hanžek Mara, Udova, Žarovnica 88	706/7	8 70

KATASTARSKO STANJE				ZEMLJIŠNOKNJIŽNO STANJE				
Broj Posjed. lista	Prezime i ime odnosno tvrtka ili naziv upisane osobe Prebivalište odnosno sjedište, ulica i kućni broj upisane osobe OIB	Broj k.č. čestice	Ukupna površina	Broj zk uloška	Udio Etažni udio	Prezime i ime odnosno tvrtka ili naziv upisane osobe Prebivalište odnosno sjedište, ulica i kućni broj upisane osobe OIB	Broj z.k. čestice	Ukupna površina
			m <sup>2</sup>					m <sup>2</sup>
1	3	4		1	2	3	4	
					6/128 6/128 6/128 32/128 24/128 3/128 3/128	Šantalab Antun, Žarovnica 17 Šantalab Marica, Žarovnica 17 Šantalab Verona, Žarovnica 17 Hanžek Tereza, R. Hanžek, Žarovnica 42/170 Jakopović Ljudevit, Žarovnica 29 Čretni Agata, Žarovnice, Žarovnica 64 D Jakopović Ivan, Lepoglava, Kamenica 31		
316	Jakopović Vera Ud.Edina, Kamenica, Kamenica 31, OIB:61201117519	706/4	10 97	2064	32/128  16/128 6/128 6/128 6/128 32/128 24/128 3/128 3/128	Hanžek Josip, Žarovnica 88  Hanžek Mara,Udova, Žarovnica 88 Šantalab Antun, Žarovnica 17 Šantalab Marica, Žarovnica 17 Šantalab Verona, Žarovnica 17 Hanžek Tereza, R. Hanžek, Žarovnica 42/170 Jakopović Ljudevit, Žarovnica 29 Čretni Agata, Žarovnice, Žarovnica 64 D Jakopović Ivan, Lepoglava, Kamenica 31	706/4	10 97
2005	Lafter Barbara R. Cikač, V.Varičaka 12, Zagreb, OIB:75450393650 Cikač Ivan Tomin, Birkenweg 42, Monheim Na Rajni Valjak Mara R. Cikač, Ive Tijardovića 12, Zagreb, OIB:30471099788	605/5	35 96	744	6/90  6/90 6/90	Cikač Jagica, Žarovnica  Cikač Marica, Žarovnica Cikač Josip, Žarovnica	605/5	35 96
75	Cikač Štefanija R. Želježić, Lančić, Lančić 6, OIB:61943355821				6/90	Cikač Tomo, Žarovnica		
397	Kapustić Veronika R. Jambor, Žarovnica, Žarovnica 49, OIB:32577011277				6/90  15/90 15/90 5/90 5/90 5/90 5/90 5/90 5/90	Cikač Valent, Žarovnica  Kapustić Antun,, Žarovnica 113 Kapustić Ivan, Žarovnica 113 Cikač Tomo, Žarovnica 113 Cikač Josip, Žarovnica 113 Cikač Valent, Žarovnica 113 Kapustić Klara, Žarovnica 48 Kapustić Jagica, Žarovnica 48 Canjuga Marija, Žarovnica 48		
2697	Šantalab Ivan, Tomin, Žarovnica 42, OIB:54684727155	710	10 43	5599	1/1	Šantalab Ivan, Tomin, Žarovnica 42, OIB:54684727155	710	10 43
2697	Šantalab Ivan, Tomin, Žarovnica 42, OIB:54684727155	709	6 11	5599	1/1	Šantalab Ivan, Tomin, Žarovnica 42, OIB:54684727155	709	6 11
2697	Šantalab Ivan, Tomin, Žarovnica 42, OIB:54684727155	601	9 85	5599	1/1	Šantalab Ivan, Tomin, Žarovnica 42, OIB:54684727155	601	9 85
1088	Javno Dobro, Kamenica, Kamenica	700	2 19	5795	1/1 1/1	Republika Hrvatska, , OIB:52634238587 Županijska Uprava Za Ceste Varaždinske Županije, Ulica Ljudevita Gaja 4, 42000 Varaždin, Hrvatska, OIB:74640705361	700	2 19
52	Borovec Marija R.Novak, Žarovnica, Žarovnica 43, OIB:10808420124	598/2	5 65	2181	1/1	Borovec Stjepan, Žarovnica 43	598/2	5 65
2042	Hadžić Doris Ana, Drvinje 38, Zagreb, OIB:44216248021 Jakopović Ivanka, Žarovnica, Žarovnica 89A, OIB:28060703907 Kapustić Marica R. Borovec, Bedenec, Bedenec 177, OIB:72553738981	706/2	35 11	2064	32/128 16/128 6/128 6/128 6/128 32/128 24/128 3/128 3/128	Hanžek Josip, Žarovnica 88  Hanžek Mara,Udova, Žarovnica 88  Šantalab Antun, Žarovnica 17  Šantalab Marica, Žarovnica 17 Šantalab Verona, Žarovnica 17 Hanžek Tereza, R. Hanžek, Žarovnica 42/170 Jakopović Ljudevit, Žarovnica 29 Čretni Agata, Žarovnice, Žarovnica 64 D Jakopović Ivan, Lepoglava, Kamenica 31	706/2	35 11

KATASTARSKO STANJE				ZEMLJIŠNOKNJIŽNO STANJE				
Broj Posjed. lista	Prezime i ime odnosno tvrtka ili naziv upisane osobe Prebivalište odnosno sjedište, ulica i kućni broj upisane osobe OIB	Broj k.č. čestice	Ukupna površina	Broj zk uloška	Udio Etažni udio	Prezime i ime odnosno tvrtka ili naziv upisane osobe Prebivalište odnosno sjedište, ulica i kućni broj upisane osobe OIB	Broj z.k. čestice	Ukupna površina
			m <sup>2</sup>					m <sup>2</sup>
1	3	4		1	2	3	4	
2459	Cikač Ivan, Žarovnica, Žarovnica 62, OIB:64612558329	699	2 08	2074	1/8	Vresk Verona, Žarovnica 8	699	2 08
253	Hanžek Ivan Blažev, Žarovnica, Žarovnica 32				1/8	Mežnjarić Ljuba, Žarovnica 42		
257	Žuliček Zvonko Franjin, Lepoglava, Ulica Antuna Mihanovića 9, OIB:52122666902				1/8	Mežnjarić Jaga, Žarovnica 42		
					1/8	Mežnjarić Bara, Žarovnica 42		
					2/8	Hanžek Marija, R. Juričevski, Žarovnica 32		
					2/8	Hanžek Ana, Žarovnica 32		
2459	Cikač Ivan, Žarovnica, Žarovnica 62, OIB:64612558329	697	11 55	2074	1/8	Vresk Verona, Žarovnica 8	697	11 55
253	Hanžek Ivan Blažev, Žarovnica, Žarovnica 32				1/8	Mežnjarić Ljuba, Žarovnica 42		
257	Žuliček Zvonko Franjin, Lepoglava, Ulica Antuna Mihanovića 9, OIB:52122666902				1/8	Mežnjarić Jaga, Žarovnica 42		
					1/8	Mežnjarić Bara, Žarovnica 42		
					2/8	Hanžek Marija, R. Juričevski, Žarovnica 32		
					2/8	Hanžek Ana, Žarovnica 32		
306	Jakopović Veronika R. Jakopović, Žarovnica, Žarovnica 29, OIB:99612790474	706/3	30 39	2064	32/128	Hanžek Josip, Žarovnica 88	706/3	30 39
					16/128	Hanžek Mara, Udova, Žarovnica 88		
					6/128	Šantalab Antun, Žarovnica 17		
					6/128	Šantalab Marica, Žarovnica 17		
					6/128	Šantalab Verona, Žarovnica 17		
					32/128	Hanžek Tereza, R. Hanžek, Žarovnica 42/170		
					24/128	Jakopović Ljudevit, Žarovnica 29		
					3/128	Čretni Agata, Žarovnice, Žarovnica 64 D		
					3/128	Jakopović Ivan, Lepoglava, Kamenica 31		
50	Borovec Tomo Mijin, Žarovnica, Žarovnica 44, OIB:09610850671	611	8 31	330	1/2	Borovec Antun, Žarovnica 112	611	8 31
					1/2	Borovec Mijo, Žarovnica 47		
1046	Tomašec Anka R.Hanžek, Roze Luksemburg, 33, Maribor	604	2 95	325	1/8	Cikač Viktor, Klenovnik 111	604	2 95
					1/8	Jakopović Ignac, Žarovnica		
					1/8	Jakopović Eva, Žarovnica		
					2/8	Jakopović Silvestar, Žarovnica 44		
					1/8	Jakopović Ljuba, Ud., Žarovnica 44		
					2/8	Jakopović Jalža R. Ribič, Udova, Žarovnica 127		
397	Kapustić Veronika R. Jambor, Žarovnica, Žarovnica 49, OIB:32577011277	602	9 85	325	1/8	Cikač Viktor, Klenovnik 111	602	9 85
					1/8	Jakopović Ignac, Žarovnica		
					1/8	Jakopović Eva, Žarovnica		
					2/8	Jakopović Silvestar, Žarovnica 44		
					1/8	Jakopović Ljuba, Ud., Žarovnica 44		
					2/8	Jakopović Jalža R. Ribič, Udova, Žarovnica 127		
2650	Pečić Dragica R. Jakopović, Žarovnica, Žarovnica 23, OIB:49222486966	600	18 16	2023	1/4	Hanžek Stjepan, Žarovnica 26	600	18 16
					1/4	Hanžek Antun, Gudovec 140		
					1/4	Hanžek Ljudevit, Maribor, Nasipna 122		
					1/4	Grgurina Jaga, Zagreb, Brdovečka 17		
529	Mežnarić Ivan Petrov, Žarovnica Bb, Žarovnica, OIB:71564251517	559/2	6 62	2380	17/18	Mežnarić Ivan, Žarovnica Bb	559/2	6 62
					1/18	Plahtarić Barica, Jerovec 43		
309	Jakopović Ivica Andrijin, Žarovnica, Žarovnica 23B, OIB:53709639406	730/1	27 56	327	1/2	Jakopović Silvestar, Žarovnica 44	730/1	27 56
1866	Jakopović Marijan Rudolfov, Žarovnica, Žarovnica 25, OIB:66254532554				1/2	Jakopović Jalža R. Ribič, Udova, Žarovnica 127		
311	Jakopović Silvestar Stjepanov, Žarovnica, Žarovnica 24, OIB:18995701194							
2650	Pečić Dragica R. Jakopović, Žarovnica, Žarovnica 23, OIB:49222486966							

KATASTARSKO STANJE				ZEMLJIŠNOKNJIŽNO STANJE				
Broj Posjed. lista	Prezime i ime odnosno tvrtka ili naziv upisane osobe Prebivalište odnosno sjedište, ulica i kućni broj upisane osobe OIB	Broj k.č. čestice	Ukupna površina	Broj zk uloška	Udio Etažni udio	Prezime i ime odnosno tvrtka ili naziv upisane osobe Prebivalište odnosno sjedište, ulica i kućni broj upisane osobe OIB	Broj z.k. čestice	Ukupna površina
			m <sup>2</sup>					m <sup>2</sup>
1	3	4		1	2	3	4	
2148	Republika Hrvatska, Javno Vodno Dobro U Općoj Upotrebi Pod Upravljanjem Hrvatskih Voda, Grada Vukovara 220, Zagreb, OIB:28921383001	2044/2	24 03	3175	1/1	Republika Hrvatska, Javno Vodno Dobro Pod Upravljanjem Hrvatskih Voda, Zagreb, Grada Vukovara 220, OIB:28921383001	2044/2	24 03
302	Jakopović Ivan Rudolfov, Žarovnica 22/F, Žarovnica, OIB:21669983206	735/1	57 14	327	1/2	Jakopović Silvestar, Žarovnica 44	735/1	57 14
309	Jakopović Ivica Andrijin, Žarovnica, Žarovnica 23B, OIB:53709639406				1/2	Jakopović Jalža R. Ribič, Udova, Žarovnica 127		
311	Jakopović Silvestar Stjepanov, Žarovnica, Žarovnica 24, OIB:18995701194							
2650	Pečić Dragica R. Jakopović, Žarovnica, Žarovnica 23, OIB:49222486966							
594	Rogina Mara R. Kelemen, Žarovnica, Žarovnica 13, OIB:75389834802	743	5 83	21	1/1	Kelemen Ivan, Kamenica 20	743	5 83
1659	Galić Melita R. Pavrišek, Žarovnica, Žarovnica 72, OIB:23166216877	741	11 76	1435	1/1	Vusić Vera R.Kelemen, Crkovec 1	741	11 76
2696	Roc Ivan, Valentov, Jerovec 147, OIB:26153515695  Šantalab Ivan, Tomin, Žarovnica 42, OIB:54684727155	729	5 40	5600	2/3  1/3	Šantalab Ivan, Tomin, Žarovnica 42, OIB:54684727155  Roc Ivan, Valentov, Jerovec 147, OIB:26153515695	729	5 40
2697	Šantalab Ivan, Tomin, Žarovnica 42, OIB:54684727155	734/2	5 83	5599	1/1	Šantalab Ivan, Tomin, Žarovnica 42, OIB:54684727155	734/2	5 83
2697	Šantalab Ivan, Tomin, Žarovnica 42, OIB:54684727155	731	46 50	5599	1/1	Šantalab Ivan, Tomin, Žarovnica 42, OIB:54684727155	731	46 50
2509	Vusić Veronika R. Kelemen, Crkovec, Crkovec 1, OIB:15371210332	742/1	3 92	18	18/150  18/150 18/150 10/150 10/150 10/150 10/150 10/150 10/150 27/150 9/150	Kelemen Mijo, Kamenica 16  Kelemen Blaž, Kamenica 16 Kelemen Eva, Kamenica 16 Kelemen Jaga, Kamenica 25 Kelemen Zora, Kamenica 25 Kelemen Ljudevit, Kamenica 25 Kelemen Bara, Kamenica 25 Kelemen Josip, Kamenica 25 Kelemen Jana Udata Špiranec, Vrhovec 13 Kelemen Stjepan, Kamenica 7/16 Kelemen Verona, Kamenica 16	742/1	3 92
2339	Mavrek Stjepan Tomin, Žarovnica, Žarovnica 73, OIB:48415630851  Mavrek Josip Stjepanov, Žarovnica, Žarovnica 73, OIB:78895572143	740/2	33 22	3253	1/2  1/2	Mavrek Stjepan, Tomin, Žarovnica 73  Mavrek Josip, Žarovnica 73	740/2	33 22
1950	Vrček Barbara R. Kelemen, M. Gupca 1, Jalkovec, 42000 Varaždin, OIB:51298707266  Težak Marija R. Kelemen, Bedenec, Bedenec 22, OIB:91749224103  Rašet Magdalena R. Kelemen, Bedenec, Bedenec 24	742/2	1 26	2144	5/8  2/8  1/8	Kelemen Slavko, Kamenica 5  Kelemen Bara, Kamenica 25  Kelemen Magda, Kamenica 5	742/2	1 26
1002	Sveteć Ana Ud. Ivana, Bedenec, Bedenec 246, OIB:88039374466	735/2	28 52	812	1/2  1/2	Jakopović Ignac, Žarovnica  Jakopović Eva, Žarovnica	735/2	28 52
1472	Roc Stjepan Valentov, Gotovlje 138/C, Gotovlje	734/4	21 15	328	36/360	Roc Tomo, Žarovnica 45	734/4	21 15
660	Šantalab Tomo Ljudevitov, Žarovnica, Žarovnica 42, OIB:08003443150				36/360  36/360 36/360 9/360 9/360 9/360 9/360 20/360 20/360	Roc Blaž, Žarovnica 45  Roc Magda, Žarovnica 45 Roc Jakob, Žarovnica 45 Roc Blaž, Žarovnica 45 Roc Tomo, Žarovnica 45 Roc Magda, Žarovnica 45 Roc Jakob, Žarovnica 45 Roc Jana, Žarovnica 46/172 Roc Mara, Pok.Tome, Žarovnica 46/172		



KATASTARSKO STANJE				ZEMLJIŠNOKNJIŽNO STANJE				
Broj Posjed. lista	Prezime i ime odnosno tvrtka ili naziv upisane osobe Prebivalište odnosno sjedište, ulica i kućni broj upisane osobe OIB	Broj k.č. čestice	Ukupna površina	Broj zk uloška	Udio Etažni udio	Prezime i ime odnosno tvrtka ili naziv upisane osobe Prebivalište odnosno sjedište, ulica i kućni broj upisane osobe OIB	Broj z.k. čestice	Ukupna površina
			m <sup>2</sup>					m <sup>2</sup>
1	3	4		1	2	3	4	
					60/360 20/360 60/360	Roc Valent, Žarovnica 46 Šantalab Jana R.Roc, Žarovnica 172 Roc Magda, Žarovnica 41		
1877	Cikač Josip Ivanov, Žarovnica, Žarovnica 23D, OIB:08077729905	734/1	35 24	328	36/360  36/360 36/360 36/360 9/360 9/360 9/360 9/360 20/360 20/360 60/360 20/360 60/360	Roc Tomo, Žarovnica 45  Roc Blaž, Žarovnica 45 Roc Magda, Žarovnica 45 Roc Jakob, Žarovnica 45 Roc Blaž, Žarovnica 45 Roc Tomo, Žarovnica 45 Roc Magda, Žarovnica 45 Roc Jakob, Žarovnica 45 Roc Jana, Žarovnica 46/172 Roc Mara, Pok.Tome, Žarovnica 46/172 Roc Valent, Žarovnica 46 Šantalab Jana R.Roc, Žarovnica 172 Roc Magda, Žarovnica 41	734/1	35 24
2187	Jakopović Silvestar Stjepanov, Žarovnica, Žarovnica 24, OIB:18995701194	730/2	26 83	5789	1/1	Jakopović Silvestar, Ulica Stjepana Vukovića 9, 42240 Ivanec, Hrvatska, OIB:85615848257	730/2	26 83
1472	Roc Stjepan Valentov, Gotovlje 138/C, Gotovlje	591	21 80	325	1/8 1/8 1/8 2/8 1/8 2/8	Cikač Viktor, Klenovnik 111 Jakopović Ignac, Žarovnica Jakopović Eva, Žarovnica Jakopović Silvestar, Žarovnica 44 Jakopović Ljuba, Ud., Žarovnica 44 Jakopović Jalža R. Ribič, Udova, Žarovnica 127	591	21 80
1088	Javno Dobro, Kamenica, Kamenica	585	9 71	POPIŠ I	1/1	Javno Dobro,	585	9 71
2461	Republika Hrvatska Javno Dobro U Općoj Uporabi Pod Upravljanjem Žup. Uprave Za Ceste Vž. Županije, Gajeva 4, Varaždin, 42000 Varaždin, OIB:52634238587	2034	1 43 07	3262	1/1	Republika Hrvatska - Javno Dobro U Općoj Uporabi Pod Upravljanjem Županijske Uprave Za Ceste Varaždinske Županije, Varaždin, Gajeva 4	2034	1 43 07
257	Žuliček Zvonko Franjin, Lepoglava, Ulica Antuna Mihanovića 9, OIB:52122666902	149/3	35 18	1977	1/4  1/4 1/4 1/4	Hanžek Štefanija, Žarovnica 37  Hanžek Terezija, R. Hanžek, Žarovnica 37 Hanžek Draga, Žarovnica 37 Hanžek Marija, Žarovnica 37	149/3	35 18
582	Kljunić Bernarda R. Rocek, Žarovnica, Žarovnica 92, OIB:53949641381	902/3	9 03	2806	1/2  1/2	Rocek Ivka, Žarovnica 92  Kljunić Bernarda R.Rocek, Žarovnica 92	902/3	9 03
1088	Javno Dobro, Kamenica, Kamenica	2036	35 39	5795	1/1 1/1	Republika Hrvatska, , OIB:52634238587 Županijska Uprava Za Ceste Varaždinske Županije, Ulica Ljudevita Gaja 4, 42000 Varaždin, Hrvatska, OIB:74640705361	2036	35 39
55	Canjuga Marija R.Kapustić, Žarovnica, Žarovnica 48, OIB:46482322441	610/2	7 27	744	6/90  6/90 6/90 6/90 6/90 15/90 15/90 5/90 5/90 5/90 5/90 5/90 5/90 5/90	Cikač Jagica, Žarovnica  Cikač Marica, Žarovnica Cikač Josip, Žarovnica Cikač Tomo, Žarovnica Cikač Valent, Žarovnica Kapustić Antun., Žarovnica 113 Kapustić Ivan, Žarovnica 113 Cikač Tomo, Žarovnica 113 Cikač Josip, Žarovnica 113 Cikač Valent, Žarovnica 113 Kapustić Klara, Žarovnica 48 Kapustić Jagica, Žarovnica 48 Canjuga Marija, Žarovnica 48	610/2	7 27
2196	Osnovna Škola Ivana Rangera, Kamenica Bb, Kamenica, OIB:37757206587	148/1	75 11	2654	1/1	Osnovna Škola Ivana Rangera, Kamenica	148/1	75 11

KATASTARSKO STANJE				ZEMLJIŠNOKNJIŽNO STANJE				
Broj Posjed. lista	Prezime i ime odnosno tvrtka ili naziv upisane osobe Prebivalište odnosno sjedište, ulica i kućni broj upisane osobe OIB	Broj k.č. čestice	Ukupna površina	Broj zk uloška	Udio Etažni udio	Prezime i ime odnosno tvrtka ili naziv upisane osobe Prebivalište odnosno sjedište, ulica i kućni broj upisane osobe OIB	Broj z.k. čestice	Ukupna površina
			m <sup>2</sup>					m <sup>2</sup>
1	3	4		1	2	3	4	
52	Borovec Marija R.Novak, Žarovnica, Žarovnica 43, OIB:10808420124	613	5 14	1834	1/1	Borovec Stjepan, Valentov, Žarovnica 43	613	5 14
2485	Cikač Dražen Tomin, Žarovnica, Žarovnica 50, OIB:37397376442	619	5 62	2665	1/1	Cikač Dražen, Tomin, Žarovnica 50, OIB:37397376442	619	5 62
1088	Javno Dobro, Kamenica, Kamenica	150/9	27 49	5693	1/1	Grad Lepoglava, Ulica Antuna Mihanovića 12, 42250 Lepoglava, Hrvatska, OIB:79368224789	150/9	27 49
1595	Osnovna Škola Ivana Rangera, Kamenica Bb, Kamenica, OIB:37757206587	150/7	1 06 82	2654	1/1	Osnovna Škola Ivana Rangera, Kamenica	150/7	1 06 82
1757	Čanžar Ivan Josipov, Kamenica, Kamenica 19, OIB:45256063357	222	4 68	3019	1/1	Čanžar Ivan, Josipov, Zagreb, Melengradska 9	222	4 68
1925	Cikač Ivan Stjepanov, Kamenica, Kamenica 14, OIB:25137639357	156	2 70	903	1/1	Cikač Ivan, Stjepanov, Žarovnica 50	156	2 70
1925	Cikač Ivan Stjepanov, Kamenica, Kamenica 14, OIB:25137639357	151	16 04	3126	1/1	Cikač Ivan, Stjepanov, Žarovnica 50	151	16 04
1757	Čanžar Ivan Josipov, Kamenica, Kamenica 19, OIB:45256063357	225/2	2 34	2616	3/6	Čanžar Ivan, Josipov, Kamenica 19	225/2	2 34
1965	Kelemen Stjepan Franjin, Jalkovečka 56, 42000 Varaždin, OIB:77335579153 Kelemen Slavko Franjin, Kamenica, Kamenica 12, OIB:30213201143 Kelemen Štefica R. Vresk, Lepoglava, Ulica Ivana Mažuranića 12, OIB:65124390073				3/6	Čanžar Ivan, Kamenica 19, Kamenica 42250 Lepoglava, Hrvatska, OIB:45256063357		
2461	Republika Hrvatska Javno Dobro U Općoj Uporabi Pod Upravljanjem Žup. Uprave Za Ceste Vž. Županije, Gajeve 4, Varaždin, 42000 Varaždin, OIB:52634238587	244/1	47 01	3263	1/1	Republika Hrvatska, Javno Dobro U Općoj Uporabi Pod Upravljanjem Županijske Uprave Za Ceste Varaždinske Županije, Varaždin, Gajeve 4	244/1	47 01
548	Petak Branko Čirilov, Kamenica, Kamenica 28A, OIB:28808948181	166	8 82	2263	1/2	Čanžar Josip, Kamenica 37	166	8 82
					1/2	Petak Biserka, R.Čanžar, Kamenica Bb		
2419	Krtanjek Ivan Mijin, Lepoglava, Trg Kralja Tomislava 7, OIB:96617169392	165	8 38	5527	1/1	Krtanjek Ivan, Mijin, Lepoglava, Trg Kralja Tomislava 7, OIB:96617169392	165	8 38
2808	Maček Nadica, Kamenica, Kamenica 27, OIB:88967382537 Maček Josip, Kamenica, Kamenica 27, OIB:99947954229	164	16 49	2578	7343/10 000 2657/10 000 2657/10 000 2578 7343/10 000 2657/10 000 2657/10 000	Maček Matija, Kamenica 27, Kamenica 42250 Lepoglava, Hrvatska, OIB:17415555266 Maček Nadica, Kamenica 27, Kamenica 42250 Lepoglava, Hrvatska, OIB:88967382537 Maček Josip, Kamenica 27, Kamenica 42250 Lepoglava, Hrvatska, OIB:99947954229 Maček Matija, Kamenica 27, Kamenica 42250 Lepoglava, Hrvatska, OIB:17415555266 Maček Nadica, Kamenica 27, Kamenica 42250 Lepoglava, Hrvatska, OIB:88967382537 Maček Josip, Kamenica 27, Kamenica 42250 Lepoglava, Hrvatska, OIB:99947954229	164	16 49
419	Kelemen Stjepan Florijanov, Kamenica, Kamenica 24, OIB:75595362298	162	12 01	25	1/2	Kelemen Antun, Kamenica 7	162	12 01
					1/2	Kelemen Stjepan, Kamenica 24		
837	Jakopović Milan Magdin, Kamenica, Kamenica 18, OIB:52452825456	157/1	1 87	15	1/2	Zagorščak Stjepan, Kamenica 27	157/1	1 87
					1/2	Jakopović Milan, Kamenica 18		
2706	Rodek Robert Tomin, Kamenica, Kamenica 35K, OIB:84990293614 Rodek Kristijan, Kamenica, Kamenica 35C, OIB:93156704429	161	6 98	2933	1/2 1/2	Rodek Kristijan, Tomin, Kamenica 35C, OIB:93156704429 Rodek Robert, Tomin, Kamenica 35K, OIB:84990293614	161	6 98
2706	Rodek Robert Tomin, Kamenica, Kamenica 35K, OIB:84990293614 Rodek Kristijan, Kamenica, Kamenica 35C, OIB:93156704429	160	6 94	3218	1/2 1/2	Rodek Kristijan, Tomin, Kamenica 35C, OIB:93156704429 Rodek Robert, Tomin, Kamenica 35K, OIB:84990293614	160	6 94
79	Čanžar Jaga Ud.Josipova, Kamenica, Kamenica 33	167/1	4 64	775	1/3 1/3	Čanžar Jaga, Kamenica 33 Čanžar Bara, Kamenica 33	167/1	4 64

KATASTARSKO STANJE				ZEMLJIŠNOKNJIŽNO STANJE				
Broj Posjed. lista	Prezime i ime odnosno tvrtka ili naziv upisane osobe Prebivalište odnosno sjedište, ulica i kućni broj upisane osobe OIB	Broj k.č. čestice	Ukupna površina	Broj zk uloška	Udio Etažni udio	Prezime i ime odnosno tvrtka ili naziv upisane osobe Prebivalište odnosno sjedište, ulica i kućni broj upisane osobe OIB	Broj z.k. čestice	Ukupna površina
			m <sup>2</sup>					m <sup>2</sup>
1	3	4		1	2	3	4	
					1/3	Čanžar Bokša, Kamenica 33		
1965	Kelemen Stjepan Franjin, Jalkovečka 56, 42000 Varaždin, OIB:77335579153 Kelemen Slavko Franjin, Kamenica, Kamenica 12, OIB:30213201143 Kelemen Štefica R. Vresk, Lepoglava, Ulica Ivana Mažuranića 12, OIB:65124390073	225/1	3 17	2049	1/1	Čanžar Ivan, Kamenica 19, Kamenica 42250 Lepoglava, Hrvatska, OIB:45256063357	225/1	3 17
2621	Čanžar Stjepan Valentov, Antuna Cerovca-Tonića 5, 52420 Buzet, OIB:34009499341 Petak Biserka Rođ.Čanžar, Kamenica, Kamenica 28A, OIB:58947546458 Čanžar Emil Ivanov, Ivanec, Trakošćanska Ulica 11, OIB:93932597123 Hočurščak Bernardica R. Čanžar, Donja Višnjica, Donja Višnjica 19A, OIB:03537762884 Krašek Lidija R. Čanžar, Ivanec, Ulica Ljudevita Gaja 13, OIB:99791767949 Škoro Zdravka R. Čanžar, Svetog Ivana 30, 51500 Krk, OIB:33140199071 Bulatović Anđelka R. Čanžar, Mali Plac 1/B, 42000 Varaždin, OIB:52255277488	167/2	5 97	2052	1/1	Jakopović Ivan, Kamenica 31	167/2	5 97
316	Jakopović Vera Ud.Edina, Kamenica, Kamenica 31, OIB:61201117519							
2145	Čanžar Bernarda Zdravkova, Kozarčeve Stube 3, Zagreb, OIB:22870941730	157/2	2 27	2092	1/1	Čanžar Bernarda, Zagreb, Kozarčeve Stube 3	157/2	2 27
2622	Čanžar Stjepan Valentov, Antuna Cerovca-Tonića 5, 52420 Buzet, OIB:34009499341 Krašek Lidija R. Čanžar, Ivanec, Ulica Ljudevita Gaja 13, OIB:99791767949 Čanžar Josip, Kamenica, Kamenica 37 Bulatović Anđelka R. Čanžar, Mali Plac 1/B, 42000 Varaždin, OIB:52255277488 Petak Biserka Rođ.Čanžar, Kamenica, Kamenica 28A, OIB:58947546458 Hočurščak Bernardica R. Čanžar, Donja Višnjica, Donja Višnjica 19A, OIB:03537762884 Škoro Zdravka R. Čanžar, Svetog Ivana 30, 51500 Krk, OIB:33140199071 Čanžar Emil Ivanov, Ivanec, Trakošćanska Ulica 11, OIB:93932597123	227	23 69	1055	18/720 180/720 15/720 5/720 5/720 5/720 180/720 90/720	Pirši Branko, Pavlenski Put 5/F, 10000 Zagreb, Hrvatska, OIB:44996179409 Pavličić Ankica, Kamenica 29, Kamenica 42250 Lepoglava, Hrvatska, OIB:05704723570 Hočurščak Bernardica, Višnjica Donja Krašek Lidija,R.Čanžar, Ivanec, Ljudevita Gaja 13/15 Škoro Zdravka R. Čanžar, Vrbnik, Varoš 17 Čanžar Emil, Ivanov, Ivanec, Trakošćanska 10 Pavličić Ankica,R.Husnjak, Kamenica 29 Jakopović Vera, R. Čanžar, Kamenica 31	227	23 69
296	Husnjak Josip Silvestrov, Kamenica, Kamenica 29, OIB:04660257999 Pavličić Ankica R. Husnjak, Kamenica, Kamenica 29, OIB:05704723570				90/720 90/720	Jakopović Edo, Kamenica 31 Čanžar Josip, Kamenica 37		
316	Jakopović Vera Ud.Edina, Kamenica, Kamenica 31, OIB:61201117519				15/720 15/720 3/720 3/720 3/720	Bulatović Anđela, Varaždin, B. Radića 16 Petak Biserka, Kamenica 37 Bulatović Anđelka R. Čanžar, Varaždin, Mali Plac 1 B, OIB:52255277488 Petak Biserka R. Čanžar, Kamenica 28 A, OIB:58947546458 Hočurščak Bernardica R. Čanžar, Donja Višnjica Bb., OIB:03537762884 Čanžar Emil, Ivanov, Ivanec, Trakošćanska 11, OIB:93932597123		
2622	Čanžar Stjepan Valentov, Antuna Cerovca-Tonića 5, 52420 Buzet, OIB:34009499341 Krašek Lidija R. Čanžar, Ivanec, Ulica Ljudevita Gaja 13, OIB:99791767949	226	26 29	2973	18/180 90/180	Pirši Branko, Pavlenski Put 5/F, 10000 Zagreb, Hrvatska, OIB:44996179409 Čanžar Josip, Kamenica 37	226	26 29

KATASTARSKO STANJE				ZEMLJIŠNOKNJIŽNO STANJE				
Broj Posjed. lista	Prezime i ime odnosno tvrtka ili naziv upisane osobe Prebivalište odnosno sjedište, ulica i kućni broj upisane osobe OIB	Broj k.č. čestice	Ukupna površina	Broj zk uloška	Udio Etažni udio	Prezime i ime odnosno tvrtka ili naziv upisane osobe Prebivalište odnosno sjedište, ulica i kućni broj upisane osobe OIB	Broj z.k. čestice	Ukupna površina
			m <sup>2</sup>					m <sup>2</sup>
1	3	4		1	2	3	4	
	Čanžar Josip, Kamenica, Kamenica 37 Bulatović Anđelka R. Čanžar, Mali Plac 1/B, 42000 Varaždin, OIB:52255277488 Petak Biserka Rođ.Čanžar, Kamenica, Kamenica 28A, OIB:58947546458 Hoćurščak Bernardica R. Čanžar, Donja Višnjica, Donja Višnjica 19A, OIB:03537762884 Škoro Zdravka R. Čanžar, Svetog Ivana 30, 51500 Krk, OIB:33140199071 Čanžar Emil Ivanov, Ivanec, Trakošćanska Ulica 11, OIB:93932597123				15/180 15/180 15/180 5/180 5/180 5/180 3/180 3/180 3/180 3/180	Bulatović Anđela, Varaždin, B. Radića 16 Petak Biserka, Kamenica 37 Hoćurščak Bernardica, Višnjica Krašek Lidija,R.Čanžar, Ivanec, Ljudevita Gaja 13/15 Škoro Zdravka R. Čanžar, Vrbnik, Varoš 17 Čanžar Emil, Ivanov, Ivanec, Trakošćanska 10 Bulatović Anđelka R. Čanžar, Varaždin, Mali Plac 1 B, OIB:52255277488 Petak Biserka R. Čanžar, Kamenica 28 A, OIB:58947546458 Hoćurščak Bernardica R. Čanžar, Donja Višnjica Bb., OIB:03537762884 Čanžar Emil, Ivanov, Ivanec, Trakošćanska 11, OIB:93932597123		
2461	Republika Hrvatska Javno Dobro U Općoj Uporabi Pod Upravljanjem Žup. Uprave Za Ceste Vž. Županije, Gajeva 4, Varaždin , 42000 Varaždin, OIB:52634238587	242	18 56	3263	1/1	Republika Hrvatska, Javno Dobro U Općoj Uporabi Pod Upravljanjem Županijske Uprave Za Ceste Varaždinske Županije, Varaždin, Gajeva 4	242	18 56
95	Črepinko Josip Blažev, Žarovnica, Žarovnica 3	4337	4 10	26	1/1	Črepinko Josip,Blažev, Žarovnica 3	4337	4 10
2271	Kelemen Vladimir Dragutinov, Čalogovičeva 9, Zagreb, OIB:14869573701	224/1	5 29	2122	1/1	Kelemen Vladimir, Dragutinov, Zagreb, Čalogovičeva Br. 9	224/1	5 29
2354	Grd Stjepan Dragutinov, Kamenica, Kamenica 13, OIB:23900954619 Grd Stjepan Stjepanov, Kamenica, Kamenica 13A, OIB:31947500041	228/3	1 84	2617	1/2 1/2	Grd Dragutin,Stjepanov, Kamenica 13 Grd Stjepan, Stjepana, Kamenica Bb	228/3	1 84
2354	Grd Stjepan Dragutinov, Kamenica, Kamenica 13, OIB:23900954619 Grd Stjepan Stjepanov, Kamenica, Kamenica 13A, OIB:31947500041	228/2	3 13	2617	1/2 1/2	Grd Dragutin,Stjepanov, Kamenica 13 Grd Stjepan, Stjepana, Kamenica Bb	228/2	3 13
181	Galić Stjepan Ljudevitov, Žarovnica, Žarovnica 79, OIB:85377506622	584/2	7 88	2684	1/1	Galić Stjepan Ljudevitov, Žarovnica 79	584/2	7 88
2243	Galić Ivan Ivanov, Zvane Črnje 3/B, Umag, OIB:71982360756	578/2	5 79	5517	1/1	Galić Ivan, Ivanov, Umag, Zvane Črnje 3 B, OIB:71982360756	578/2	5 79
181	Galić Stjepan Ljudevitov, Žarovnica, Žarovnica 79, OIB:85377506622	578/1	10 57	333	2/6 2/6 1/6 1/6	Galić Andrija, Žarovnica 49 Galić Ljudevit, Žarovnica 49 Galić Andrija, Žarovnica 49 Galić Ljudevit, Žarovnica 49	578/1	10 57
192	Galić Nada Ud.Stjepanova, Žarovnica, Žarovnica 3, OIB:85760176676	579/1	10 57	2445	1/1	Galić Andrija, Žarovnica 78	579/1	10 57
190	Galić Dragutin Stjepanov, Žarovnica, Žarovnica 71, OIB:30426362087	576	12 59	2564	8/16	Galić Dragutin, Žarovnica 71	576	12 59
459	Komes Jaga Ud. Andre, Žarovnica, Žarovnica 75, OIB:85302213312				2/16	Galić Andrija, Josipov, Žarovnica 75		
526	Mavrek Stjepan Tomin, Žarovnica, Žarovnica 73, OIB:48415630851				2/16 1/16 1/16 2/16	Komes Lovro, Andrijin, Žarovnica 74 Mavrek Stjepan, Tomin, Žarovnica 73 Mavrek Josipa, R.Srednoselec, Žarovnica 73 Komes Josip, Žarovnica 75, Žarovnica 42250 Lepoglava, Hrvatska, OIB:81086617923		
1481	Mežnarić Tomo Petrov, Žarovnica, Žarovnica 70	575	4 60	2397	1/2 1/2	Mežnarić Stjepan, Zagreb, Mečareva 29 Mežnarić Božica,R.Šafranko, Zagreb, Mečareva 29	575	4 60
2457	Galić Marijan Stjepanov, Žarovnica, Žarovnica 69, OIB:46354288695	572	3 74	2220	1/14	Galić Dražen, Žarovnica 69	572	3 74

KATASTARSKO STANJE				ZEMLJIŠNOKNJIŽNO STANJE				
Broj Posjed. lista	Prezime i ime odnosno tvrtka ili naziv upisane osobe Prebivalište odnosno sjedište, ulica i kućni broj upisane osobe OIB	Broj k.č. čestice	Ukupna površina	Broj zk uloška	Udio Etažni udio	Prezime i ime odnosno tvrtka ili naziv upisane osobe Prebivalište odnosno sjedište, ulica i kućni broj upisane osobe OIB	Broj z.k. čestice	Ukupna površina
			m <sup>2</sup>					m <sup>2</sup>
1	3	4		1	2	3	4	
	Galić Dražen Stjepanov, Žarovnica, Žarovnica 69, OIB:62079684300 Šaško Marica R. Galić, Žarovnica, Žarovnica 69, OIB:25118508058 Galić Josip Stjepanov, Žarovnica, Žarovnica 69				1/14 1/14 11/14	Galić Josip, Mldb., Žarovnica 69 Galić Marijan, Mldb., Žarovnica 69 Šaško Marica R. Galić, Žarovnica 69, OIB:25118508058		
2457	Galić Marijan Stjepanov, Žarovnica, Žarovnica 69, OIB:46354288695 Galić Dražen Stjepanov, Žarovnica, Žarovnica 69, OIB:62079684300 Šaško Marica R. Galić, Žarovnica, Žarovnica 69, OIB:25118508058 Galić Josip Stjepanov, Žarovnica, Žarovnica 69	571	7 30	2220	1/14 1/14 1/14 11/14	Galić Dražen, Žarovnica 69 Galić Josip, Mldb., Žarovnica 69 Galić Marijan, Mldb., Žarovnica 69 Šaško Marica R. Galić, Žarovnica 69, OIB:25118508058	571	7 30
2531	Golub Lidija R. Črepinko, Žarovnica, Žarovnica 1A, OIB:82382343683 Baštinac Nada R. Črepinko, Ulica 121. Brigade Hv 11, Okučani, OIB:64342678039	325/1	8 64	5542	1/2 1/2	Baštinac Nada R. Črepinko, Okučani, Ulica 121. Brigade Hv 11, OIB:64342678039 Golub Lidija, R. Črepinko, Žarovnica 1A, OIB:82382343683	325/1	8 64
2534	Galić Vladimir Tomin, Muričevac, Muričevac 24, OIB:48805280612	324/1	8 60	1019	2/6 2/6 1/6 1/6	Jug-Barbir Stjepan, Žarovnica 110 Jug-Barbir Šimun, Žarovnica 110 Špiranec Štefica, Bedenec 82 Špiranec Stjepan, Bedenec 82	324/1	8 60
1088	Javno Dobro, Kamenica, Kamenica	303	5 90	POPIS I	1/1	Javno Dobro,	303	5 90
1579	Blagec Marija Rođ. Svetec, Horvatova 16, Zagreb, OIB:05597044791	302	4 28	2870	1/4	Cikač Jaga, R.Cikač, Žarovnica 105	302	4 28
67	Cikač Josip Ivanov, Jerovec, Jerovec 196, OIB:60265254960				1/4 2/4	Maček Mara, R.Cikač, Žarovnica 106 Blagec Marija, R.Svetec, Zagreb, Horvatova 16		
638	Svetec Draga Ud. Silvestra, Žarovnica, Žarovnica 67, OIB:42336604852	335	23 42	364	1/4 1/4 2/4	Cikač Jaga, R.Cikač, Žarovnica 105 Maček Mara, R.Cikač, Žarovnica 106 Svetec Silvestar, Žarovnica 71	335	23 42
1911	Barbir Veronika Ud. Ivanova, Žarovnica, Žarovnica 54, OIB:43010000574	336/1	24 57	3107	1/1	Barbir Veronika R. Cikač, Žarovnica 54	336/1	24 57
67	Cikač Josip Ivanov, Jerovec, Jerovec 196, OIB:60265254960	325/2	2 66	632	1/1	Cikač Ivan, Žarovnica 105	325/2	2 66
2019	Barbir Zlatko Ivanov, Žarovnica, Žarovnica 54, OIB:41239128036	338/1	6 37	3203	1/1	Barbir Zlatko, Ivanov, Žarovnica 54	338/1	6 37
1088	Javno Dobro, Kamenica, Kamenica	2037	68 55	POPIS I	1/1	Javno Dobro,	2037	68 55
1557	Cikač Josip Pavlov, Žarovnica, Žarovnica 61, OIB:29680062420	299	19 16	335	8/16	Cikač Štefan, Žarovnica 51	299	19 16
2459	Cikač Ivan, Žarovnica, Žarovnica 62, OIB:64612558329				4/16	Cikač Josip, Žarovnica 51		
2535	Galić Josip Tomin, Ivanec, Ulica Akademika Ladislava Šabana 32, OIB:17851433685				1/16 1/16 1/16 1/16	Cikač Jaga, R. Stančić, Žarovnica 63 Cikač Bara, Žarovnica 63 Cikač Stjepan, Žarovnica 63 Cikač Verona, Žarovnica 63		
1557	Cikač Josip Pavlov, Žarovnica, Žarovnica 61, OIB:29680062420	298	17 12	335	8/16	Cikač Štefan, Žarovnica 51	298	17 12
2459	Cikač Ivan, Žarovnica, Žarovnica 62, OIB:64612558329				4/16 1/16 1/16 1/16 1/16	Cikač Josip, Žarovnica 51 Cikač Jaga, R. Stančić, Žarovnica 63 Cikač Bara, Žarovnica 63 Cikač Stjepan, Žarovnica 63 Cikač Verona, Žarovnica 63		

KATASTARSKO STANJE				ZEMLJIŠNOKNJIŽNO STANJE				
Broj Posjed. lista	Prezime i ime odnosno tvrtka ili naziv upisane osobe Prebivalište odnosno sjedište, ulica i kućni broj upisane osobe OIB	Broj k.č. čestice	Ukupna površina	Broj zk uloška	Udio Etažni udio	Prezime i ime odnosno tvrtka ili naziv upisane osobe Prebivalište odnosno sjedište, ulica i kućni broj upisane osobe OIB	Broj z.k. čestice	Ukupna površina
			m <sup>2</sup>					m <sup>2</sup>
1	3	4		1	2	3	4	
1911	Barbir Veronika Ud. Ivanova, Žarovnica, Žarovnica 54, OIB:43010000574	313	50 00	364	1/4	Cikač Jaga, R.Cikač, Žarovnica 105	313	50 00
638	Sveteć Draga Ud. Silvestra, Žarovnica, Žarovnica 67, OIB:42336604852				1/4	Maček Mara, R.Cikač, Žarovnica 106		
					2/4	Sveteć Silvestar, Žarovnica 71		
67	Cikač Josip Ivanov, Jerovec, Jerovec 196, OIB:60265254960	309	7 66	632	1/1	Cikač Ivan, Žarovnica 105	309	7 66
67	Cikač Josip Ivanov, Jerovec, Jerovec 196, OIB:60265254960	308	11 47	632	1/1	Cikač Ivan, Žarovnica 105	308	11 47
2535	Galić Josip Tomin, Ivanec, Ulica Akademika Ladislava Šabana 32, OIB:17851433685	297	10 03	335	8/16	Cikač Štefan, Žarovnica 51	297	10 03
					4/16	Cikač Josip, Žarovnica 51		
					1/16	Cikač Jaga, R. Stančić, Žarovnica 63		
					1/16	Cikač Bara, Žarovnica 63		
					1/16	Cikač Stjepan, Žarovnica 63		
					1/16	Cikač Verona, Žarovnica 63		
2109	Grd Josip Stjepanov, Crkovec, Crkovec 6, OIB:60976559241	3742/5	5 07	1357	3/6	Grd Mijo, Crkovec 1	3742/5	5 07
					1/6	Grd Ivan, Crkovec 4		
					1/6	Grd Tomo, Crkovec 4		
					1/6	Grd Verica, Crkovec 4		
1706	Fištrek Stjepan Ivanov, Široke Ledine 19, 42000 Varaždin Fištrek Ivan Ivanov, Zagrebačka 13, 42000 Varaždin, OIB:88311574152	4279/3	6 58	195	1/5	Vusić Stjepan, Kamenički Vrhovec	4279/3	6 58
					1/5	Vusić Ivan, Kamenički Vrhovec 1		
					3/5	Vusić Ivan, Kamenički Vrhovec 1		
241	Grd Ivan Tomin, Kamenički Vrhovec, Kamenički Vrhovec 2, OIB:47290079509	4279/1	6 62	2861	1/1	Borščak Vera, R.Grd, Lepoglava, Žrtava Fašizma 5	4279/1	6 62
2109	Grd Josip Stjepanov, Crkovec, Crkovec 6, OIB:60976559241	4279/2	6 60	1593	1/8	Car Anđela, Ulica Antuna Mihanovića 10D, 42240 Ivanec, Hrvatska, OIB:73133837697	4279/2	6 60
249	Grd Tomo Mijin, Kamenički Vrhovec, Kamenički Vrhovec 55F, OIB:86961690157				1/8	Vusić Ivan, Ulica Antuna Mihanovića 9, 42250 Lepoglava, Hrvatska, OIB:05232469750		
719	Vusić Valent Blažev, Kamenički Vrhovec, Kamenički Vrhovec 2				2/8	Vusić Valent, Pok. Blaža, Kamenički Vrhovec 2		
2508	Vusić Veronika R. Kelemen, Crkovec, Crkovec 1, OIB:15371210332				4/8	Grd Mijo, Stjepanov, Crkovec 5		
1706	Fištrek Stjepan Ivanov, Široke Ledine 19, 42000 Varaždin Fištrek Ivan Ivanov, Zagrebačka 13, 42000 Varaždin, OIB:88311574152	4279/4	6 62	1100	1/1	Vusić Ivan, Kamenički Vrhovec 1	4279/4	6 62
2109	Grd Josip Stjepanov, Crkovec, Crkovec 6, OIB:60976559241	4405/2	4 30	2114	4/8	Grd August, Čirilov, Žarovnica 202	4405/2	4 30
					2/8	Grd Mijo, Crkovec 6		
					1/8	Grd Ivan, Zagreb, I Ferenčica 69		
					1/8	Grd Tomo, Crkovec 4		
2209	Strupar Gordana R. Rodek, Kamenica, Kamenica 21A, OIB:41738207484 Rodek Zlatko Slavkov, Kamenica, Kamenica 21B, OIB:05249614377	327	4 60	364	1/4	Cikač Jaga, R.Cikač, Žarovnica 105	327	4 60
					1/4	Maček Mara, R.Cikač, Žarovnica 106		
638	Sveteć Draga Ud. Silvestra, Žarovnica, Žarovnica 67, OIB:42336604852				2/4	Sveteć Silvestar, Žarovnica 71		
2164	Grad Lepoglava, Lepoglava, Ulica Antuna Mihanovića 12, OIB:79368224789	4407/1	4 71	5534	1/1	Grad Lepoglava, Lepoglava, Antuna Mihanovića 12, OIB:79368224789	4407/1	4 71
249	Grd Tomo Mijin, Kamenički Vrhovec, Kamenički Vrhovec 55F, OIB:86961690157	4405/3	5 88	2114	4/8	Grd August, Čirilov, Žarovnica 202	4405/3	5 88
					2/8	Grd Mijo, Crkovec 6		
					1/8	Grd Ivan, Zagreb, I Ferenčica 69		
					1/8	Grd Tomo, Crkovec 4		

KATASTARSKO STANJE				ZEMLJIŠNOKNJIŽNO STANJE				
Broj Posjed. lista	Prezime i ime odnosno tvrtka ili naziv upisane osobe Prebivalište odnosno sjedište, ulica i kućni broj upisane osobe OIB	Broj k.č. čestice	Ukupna površina	Broj zk uloška	Udio Etažni udio	Prezime i ime odnosno tvrtka ili naziv upisane osobe Prebivalište odnosno sjedište, ulica i kućni broj upisane osobe OIB	Broj z.k. čestice	Ukupna površina
			m <sup>2</sup>					m <sup>2</sup>
1	3	4		1	2	3	4	
67	Cikač Josip Ivanov, Jerovec, Jerovec 196, OIB:60265254960	4377/2	16 29	1449	1/2 1/2	Cikač Antun, Žarovnica 105 Cikač Ivan, Žarovnica 105	4377/2	16 29
241	Grd Ivan Tomin, Kamenički Vrhovec, Kamenički Vrhovec 2, OIB:47290079509	4281/3	8 49	2861	1/1	Borščak Vera, R.Grd, Lepoglava, Žrtava Fašizma 5	4281/3	8 49
1706	Fištrek Stjepan Ivanov, Široke Ledine 19, 42000 Varaždin Fištrek Ivan Ivanov, Zagrebačka 13, 42000 Varaždin, OIB:88311574152	4281/1	17 19	756	1/1	Vusić Tomo, Pok. Josipa, Kamenički Vrhovec 1	4281/1	17 19
1088	Javno Dobro, Kamenica, Kamenica	4647	28 92	5719	1/1	Grad Lepoglava, Ulica Antuna Mihanovića 12, 42250 Lepoglava, Hrvatska, OIB:79368224789	4647	28 92
2095	Kidemet Josip Dragutinov, Jakuševečka 84, Zagreb, OIB:24505369824	4397/3	24 23	3075	12/24	Posnjak Kata, R. Kidemet, Kameničko Podgorje 35	4397/3	24 23
435	Kidemet Stanislav Ivanov, Kamenički Vrhovec, Kamenički Vrhovec 13, OIB:32231522072				3/24	Sajko Bara, R. Kidemet, Žarovnica 61		
434	Kidemet Mara Ud.Mate, Kamenički Vrhovec, Kamenički Vrhovec 8, OIB:45272508129				3/24 1/24 1/24 1/24 3/24	Kidemet Valent, Žarovnica 2 Kidemet Ivan, Kamenički Vrhovec 30 Kidemet Mato, Matin, Kamenički Vrhovec 8 Kidemet Mara, Kamenički Vrhovec 8 Kidemet Josip, Dragutinov, Zagreb, Jakuševečka 84		
1088	Javno Dobro, Kamenica, Kamenica	4646	46 61	POPIS I	1/1	Javno Dobro,	4646	46 61
305	Jakopović Marija Ud.Josipova, Žarovnica, Žarovnica 202, OIB:25967499185	4390	25 80	2114	4/8 2/8 1/8 1/8	Grd August, Čirilov, Žarovnica 202 Grd Mijo, Crkovec 6 Grd Ivan, Zagreb, I Ferenčica 69 Grd Tomo, Crkovec 4	4390	25 80
249	Grd Tomo Mijin, Kamenički Vrhovec, Kamenički Vrhovec 55F, OIB:86961690157	4406	2 74	2114	4/8 2/8 1/8 1/8	Grd August, Čirilov, Žarovnica 202 Grd Mijo, Crkovec 6 Grd Ivan, Zagreb, I Ferenčica 69 Grd Tomo, Crkovec 4	4406	2 74
1937	Galić Josip Stjepanov, Žarovnica, Žarovnica 69 Šaško Marica R. Galić, Žarovnica, Žarovnica 69, OIB:25118508058 Sever Božica R. Galić, Prigorec, Prigorec 16, OIB:39743017994 Kocijan Biserka R. Galić, Ribić Breg Bb, Ribić Breg, OIB:30153271859 Galić Stjepan Stjepanov, Vinogradska Ulica Bb, Ivanec, OIB:35431847166 Kuče Jaga R Galić, Bedenec, Bedenec 265, OIB:89261451071 Galić Dražen Stjepanov, Žarovnica, Žarovnica 69, OIB:62079684300 Galić Marijan Stjepanov, Žarovnica, Žarovnica 69, OIB:46354288695	564/2	19 64	376	15/60 3/60 3/60 3/60 3/60 10/60 5/60	Galić Blaž, Kameničko Podgorje 118 Galić Ana, R.Cikač, Žarovnica 95 Galić Ivan, Žarovnica 95 Galić Tomo, Žarovnica 95 Galić Blaž, Žarovnica 93 Galić Ljudevit, Žarovnica 93 Galić Marko, Žarovnica 93 Galić Roko, Žarovnica 93	564/2	19 64
2243	Galić Ivan Ivanov, Zvane Čmje 3/B, Umag, OIB:71982360756				5/60 5/60 5/60	Galić August, Žarovnica 93 Borovac Anđela, R.Galić, Žarovnica 93 Galić Andrija, Žarovnica 93		
2284	Vresk Ivanka Stjepanova, Žarovnica, Žarovnica 4B, OIB:60484006331 Vresk Barica R. Cikač, Žarovnica, Žarovnica 4B, OIB:38014552151 Vresk Dražen Stjepanov, Žarovnica, Žarovnica 4B, OIB:04991831465	425/2	14 32	3237	1/4 1/4 1/4	Vresk Barica, Žarovnica 4B, OIB:38014552151 Vresk Ivanka Mlt., Žarovnica 4B Vresk Stjepan, Stjepanov, Žarovnica 4B, OIB:66095637359	425/2	14 32

KATASTARSKO STANJE				ZEMLJIŠNOKNJIŽNO STANJE				
Broj Posjed. lista	Prezime i ime odnosno tvrtka ili naziv upisane osobe Prebivalište odnosno sjedište, ulica i kućni broj upisane osobe OIB	Broj k.č. čestice	Ukupna površina	Broj zk uloška	Udio Etažni udio	Prezime i ime odnosno tvrtka ili naziv upisane osobe Prebivalište odnosno sjedište, ulica i kućni broj upisane osobe OIB	Broj z.k. čestice	Ukupna površina
			m <sup>2</sup>					m <sup>2</sup>
1	3	4		1	2	3	4	
	Vresk Stjepan Stjepanov, Žarovnica, Žarovnica 4B, OIB:66095637359				1/4	Vresk Dražen, Stjepanov, Žarovnica 4B, OIB:04991831465		
89	Črepinko Blaž Josipov, Žarovnica, Žarovnica 3, OIB:40763293276	480/3	24 28	342	4/24	Črepinko Izidor, Žarovnica 54	480/3	24 28
1978	Črepinko Nikola Slavkov Z.Z.Črepinko Marina, Žarovnica, Žarovnica 16 Črepinko Marina R. Grozdek, Žarovnica, Žarovnica 16, OIB:43902055377 Črepinko Matija Slavkov Z.Z.Črepinko Marina, Žarovnica, Žarovnica 16				12/24 4/24 4/24	Črepinko Blaž, Žarovnica 54/178 Črepinko Stjepan, Žarovnica 18 Črepinko Blaž, Žarovnica 16		
2450	Črepinko Verica Stjepanova, Žarovnica, Žarovnica 18, OIB:88861403405							
1635	Grad Lepoglava, Lepoglava, Ulica Antuna Mihanovića 12, OIB:79368224789	484	12 05	3152	1/1	Grad Lepoglava,	484	12 05
2461	Republika Hrvatska Javno Dobro U Općoj Uporabi Pod Upravljanjem Žup. Uprave Za Ceste Vž. Županije, Gajeva 4, Varaždin , 42000 Varaždin, OIB:52634238587	2040	9 64	3262	1/1	Republika Hrvatska - Javno Dobro U Općoj Uporabi Pod Upravljanjem Županijske Uprave Za Ceste Varaždinske Županije, Varaždin, Gajeva 4	2040	9 64
526	Mavrek Stjepan Tomin, Žarovnica, Žarovnica 73, OIB:48415630851	757	12 23	390	18/252 12/252 24/252 12/252 12/252 12/252 10/252 4/252 6/252 4/252 9/252 9/252 16/252 16/252 12/252 12/252 12/252 12/252 24/252 16/252	Galić Bara, Žarovnica 65 Galić Blaž, Žarovnica 65 Galić Blaž, Žarovnica 81 Galić Blaž, Žarovnica 65 Galić Bara, Žarovnica 65 Galić Jagica, Žarovnica 65 Vusić Minka, Jerovec 20 Vusić Magda, Jerovec 20 Vusić Magda, Glogovec, Novigrad Podravski Galić Ljuba, Žarovnica 90 Mežnarić Jana, Žarovnica 65 Strupar Ljuba, Žarovnica 65 Mavrek Lovro, Žarovnica 50 Mavrek Tomo, Žarovnica 50 Mavrek Antun, Žarovnica 50 Mavrek Jagica, Žarovnica 50 Galić Stjepan, Žarovnica 89 Galić Ivan, Žarovnica 89 Galić Josip, Grgin, Žarovnica 72 Komes Andrija, Žarovnica 75	757	12 23
2825	Črepinko Mara Ud.Blaža, Žarovnica, Žarovnica 2	753	33 80	714	1/1	Črepinko Mara, 2, Žarovnica	753	33 80
2449	Črepinko Josip Stjepanov, Lepoglava, Ulica Budim 6, OIB:40108281387 Črepinko Zlatko Stjepanov, Žarovnica, Žarovnica 18, OIB:67913690899	503	10 76	2962	9/18 3/18	Črepinko Blaž, Žarovnica 54/178 Črepinko Stjepan, Žarovnica 18	503	10 76
1978	Črepinko Nikola Slavkov Z.Z.Črepinko Marina, Žarovnica, Žarovnica 16 Črepinko Marina R. Grozdek, Žarovnica, Žarovnica 16, OIB:43902055377 Črepinko Matija Slavkov Z.Z.Črepinko Marina, Žarovnica, Žarovnica 16				3/18 3/18	Črepinko Blaž, Žarovnica 16 Lončina Anđela, R.Črepinko, Osijek, Vijenac Petrove Gore 13		
1843	Lončina Anđela R. Črepinko, Vijenac Petrove Gore 13, 31000 Osijek, OIB:36221816581							
87	Črepinko Josip Blažev, Žarovnica, Žarovnica 20, OIB:74624453245	480/2	13 36	344	2/4	Črepinko Jana, R. Sonjarić, Žarovnica 55	480/2	13 36
197	Galić Tomo Andrijin, Žarovnica, Žarovnica 1B, OIB:14639455770				1/4	Črepinko Jaga, Antunova, Žarovnica 179		
284	Husnjak Anđela Rokova, Žarovnica, Žarovnica 22, OIB:02834366658				1/4	Husnjak Anđela, Žarovnica 22		



KATASTARSKO STANJE				ZEMLJIŠNOKNJIŽNO STANJE					
Broj Posjed. lista	Prezime i ime odnosno tvrtka ili naziv upisane osobe Prebivalište odnosno sjedište, ulica i kućni broj upisane osobe OIB	Broj k.č. čestice	Ukupna površina	Broj zk uloška	Udio Etažni udio	Prezime i ime odnosno tvrtka ili naziv upisane osobe Prebivalište odnosno sjedište, ulica i kućni broj upisane osobe OIB	Broj z.k. čestice	Ukupna površina	
			m <sup>2</sup>					m <sup>2</sup>	
1	3	4		1	2	3	4		
2592	Mavrek Barbara R. Črepinko, Žarovnica, Žarovnica 73, OIB:84314774320								
2164	Grad Lepoglava, Lepoglava, Ulica Antuna Mihanovića 12, OIB:79368224789	754/4	11 90	5552	1/1	Grad Lepoglava, Lepoglava, Antuna Mihanovića 12, OIB:79368224789	754/4	11 90	
2164	Grad Lepoglava, Lepoglava, Ulica Antuna Mihanovića 12, OIB:79368224789	754/3	11 80	5552	1/1	Grad Lepoglava, Lepoglava, Antuna Mihanovića 12, OIB:79368224789	754/3	11 80	
2461	Republika Hrvatska Javno Dobro U Općoj Uporabi Pod Upravljanjem Žup. Uprave Za Ceste Vž. Županije, Gajeva 4, Varaždin , 42000 Varaždin, OIB:52634238587	749/6	1 87	3263	1/1	Republika Hrvatska, Javno Dobro U Općoj Uporabi Pod Upravljanjem Županijske Uprave Za Ceste Varaždinske Županije, Varaždin, Gajeva 4	749/6	1 87	
2674	Juren Nikolina R. Mavrek, Žarovnica, Žarovnica 73, OIB:48381648420  Husnjak Anđela Rokova, Žarovnica, Žarovnica 22, OIB:02834366658  Črepinko Zlatko Stjepanov, Žarovnica, Žarovnica 20, OIB:01139821266	482/2	6 26	5609	1/8  1/8  2/8  4/8	Juren Dejan, Žarovnica 19, Žarovnica 42250 Lepoglava, Hrvatska, OIB:87896118207  Juren Anesa, Žarovnica 19, Žarovnica 42250 Lepoglava, Hrvatska, OIB:69418804845  Husnjak Anđela (Rokova), Žarovnica 22, OIB:02834366658  Črepinko Zlatko, Stjepanov, Žarovnica 20, OIB:01139821266	482/2	6 26	
1911	Barbir Veronika Ud. Ivanova, Žarovnica, Žarovnica 54, OIB:43010000574	331/5	76	3107	1/1	Barbir Veronika R. Cikač, Žarovnica 54	331/5	76	
33	Jug Anđela R. Barbir, Žarovnica, Žarovnica 26C, OIB:52359508618	331/3	1 80	5745	6/72	Jug-Barbir Stjepan, Žarovnica 110	331/3	1 80	
1559	Štefičar Ivan Vidov, Kamenički Vrhovec, Kamenički Vrhovec 55E, OIB:81289098019				6/72  18/72 9/72 3/72 3/72 9/72  6/72 6/72 6/72	Jug-Barbir Ljuba,R.Štefičar, Žarovnica 208   Belač Dora, Bedenec 30 Barbir Marija, Žarovnica 52 Jug Barbir Stjepan, Žarovnica 59 Jug Barbir Šimun, Žarovnica 110 Držaić Jaga, Kameničko Podgorje 17, Kameničko Podgorje 42250 Lepoglava, Hrvatska, OIB:95714645076  Jug-Barbir Šimun, Žarovnica 110 Barbir Vinko, Žarovnica 110 Jug Barbir Vinko, Žarovnica 58			
103	Barbir Josip Petrov, Žarovnica, Žarovnica 52, OIB:40116556469	333/1	21 80	5743	1/6  2/6  3/6	Barbir Stjepan, Žarovnica 52, Žarovnica 42250 Lepoglava, Hrvatska, OIB:91149219315  Držaić Jaga, Kameničko Podgorje 17, Kameničko Podgorje 42250 Lepoglava, Hrvatska, OIB:95714645076  Barbir Marija, Žarovnica 52	333/1	21 80	
2356	Jug Ivan Dragutinov, Žarovnica, Žarovnica 51, OIB:20875164518	331/1	76	2203	1/2	Lazni Jaga, Žarovnica 53	331/1	76	
2025	Lazni Stjepan Dragutinov, Koškovec Bb, Koškovec, OIB:18545537395  Lazni Božidar Dragutinov, Žarovnica, Žarovnica 53, OIB:60789606954  Lazni Ivan Dragutinov, Žarovnica, Žarovnica 53, OIB:67005049890				1/2	Jug Barbir Ivan, Žarovnica 51			
2356	Jug Ivan Dragutinov, Žarovnica, Žarovnica 51, OIB:20875164518	334	24 35	2203	1/2	Lazni Jaga, Žarovnica 53	334	24 35	
2025	Lazni Stjepan Dragutinov, Koškovec Bb, Koškovec, OIB:18545537395  Lazni Božidar Dragutinov, Žarovnica, Žarovnica 53, OIB:60789606954  Lazni Ivan Dragutinov, Žarovnica, Žarovnica 53, OIB:67005049890				1/2	Jug Barbir Ivan, Žarovnica 51			
1449	Horvat Ivanka R.Kelemen, Otokara Keršovanija, Čakovec, OIB:89891770908	2,	328	2 01	2707	1/1	Horvat Ivanka, Čakovec, O. Keršovanija 2	328	2 01

[illegible]

[illegible]

KATASTARSKO STANJE				ZEMLJIŠNOKNJIŽNO STANJE				
Broj Posjed. lista	Prezime i ime odnosno tvrtka ili naziv upisane osobe Prebivalište odnosno sjedište, ulica i kućni broj upisane osobe OIB	Broj k.č. čestice	Ukupna površina	Broj zk uloška	Udio Etažni udio	Prezime i ime odnosno tvrtka ili naziv upisane osobe Prebivalište odnosno sjedište, ulica i kućni broj upisane osobe OIB	Broj z.k. čestice	Ukupna površina
			m <sup>2</sup>					m <sup>2</sup>
1	3	4		1	2	3	4	
2052	Vresk Željko Silvestrov, Žarovnica, Žarovnica 8, OIB:38864644154				1/60 2/60 30/60	Vresk Nevenka Mldb., Varaždin, Zagrebačka Cesta 46  Štefičar Nadica Mldb., Kameničko Podgorje 41 Kostanjevec Josip Stjepanov, Žarovnica 4		
594	Rogina Mara R. Kelemen, Žarovnica, Žarovnica 13, OIB:75389834802	390/2	6 98					
752	Borovec Stjepan Josipov, Lepoglava, Varaždinska Ulica 5, OIB:25557620265	388/2	2 45	5737	3/6  1/6 1/6 1/6	Kostanjevec Josip, Žarovnica 4, Žarovnica 42250 Lepoglava, Hrvatska, OIB:42891052725 Kostanjevec Tomo, Žarovnica 4 Kostanjevec Stjepan, Žarovnica 4 Kostanjevec Ivan, Žarovnica 4	388/2	2 45
2105	Kapustić Alen Marijanov, Žarovnica, Žarovnica 55, OIB:46889913629	388/1	10 00	2306	1/1	Kapustić Alen, Marijanov, Žarovnica 55	388/1	10 00
2543	Caki Trans D.O.O., Koškovec Bb, Koškovec, OIB:17478959244	400/2	16 73	2965	1/1	Caki Trans D.O.O. Koškovec, Koškovec Bb, OIB:17478959244	400/2	16 73
2518	Medvedović Ana Josipova, Dobriše Cesarića 68, Varaždin, 42000 Varaždin, OIB:14842975245 Kostanjevec Ivan Ivanov, Žarovnica, Žarovnica 4, OIB:43389164057 Medvedović Nevenka R. Gorovušić, Dobriše Cesarića 68, 42000 Varaždin, OIB:62276177176 Medvedović Hrvoje Josipov, Dobriše Cesarića 68, 42000 Varaždin, OIB:42981326225	400/3	27 69	2936	3/6  1/6  1/6  1/6	Kostanjevec Ivan Ivanov, Žarovnica 4  Medvedović Ana, Varaždin, Dobriše Cesarića 68, OIB:14842975245 Medvedović Nevenka, Varaždin, Dobriše Cesarića 68, OIB:62276177176 Medvedović Hrvoje, Varaždin, Dobriše Cesarića 68, OIB:42981326225	400/3	27 69
2517	Medvedović Hrvoje Josipov, Dobriše Cesarića 68, 42000 Varaždin, OIB:42981326225 Medvedović Nevenka R. Gorovušić, Dobriše Cesarića 68, 42000 Varaždin, OIB:62276177176 Medvedović Ana Josipova, Dobriše Cesarića 68, Varaždin, 42000 Varaždin, OIB:14842975245	400/1	16 92	2935	1/3  1/3  1/3	Medvedović Ana, Varaždin, Dobriše Cesarića 68, OIB:14842975245 Medvedović Nevenka, Varaždin, Dobriše Cesarića 68, OIB:62276177176 Medvedović Hrvoje, Varaždin, Dobriše Cesarića 68, OIB:42981326225	400/1	16 92
593	Rogina Ivan Stanislavov, Žarovnica, Žarovnica 11, OIB:31397734169	4428/7	10 29	1023	4/5  1/5	Barbir Tomo, Žarovnica 53  Barbir Silvestar, Žarovnica 53	4428/7	10 29
593	Rogina Ivan Stanislavov, Žarovnica, Žarovnica 11, OIB:31397734169	4428/9	10 32	1203	1/1	Rogina Josip, Žarovnica 58	4428/9	10 32
1913	Čurković Blaženka R. Rogina, Istarska 2, Split, OIB:65256631298 Petak Ivanka R. Rogina, Jerovec, Jerovec 87, OIB:69923453611	389	45 63	5759	166/720  166/720	Filaković Marija, Ulica Ruđera Boškovića 20C, 42000 Varaždin, Hrvatska, OIB:75312225019 Rogina Pavao, Žarovnica 58	389	45 63
318	Jambor Valent Silvestrov, Žarovnica, Žarovnica 10				96/720	Rogina Stanislav, Žarovnica 11		
339	Jug Franjo Blažev, Žarovnica, Žarovnica 12				80/720	Horvat Ivanka, Čakovec, Otokara Keršovanija 2, OIB:89891770908		
593	Rogina Ivan Stanislavov, Žarovnica, Žarovnica 11, OIB:31397734169				16/720	Zbodulja Darko, Zagreb, Bartolići 6, OIB:06030458375		
594	Rogina Mara R. Kelemen, Žarovnica, Žarovnica 13, OIB:75389834802				4/720  96/720 96/720	Paljak Mara, Hlebine  Petak Ivanka, Jerovec Bb Rogina Blaženka, Žarovnica 14		
1911	Barbir Veronika Ud. Ivanova, Žarovnica, Žarovnica 54, OIB:43010000574	4428/8	10 29	3107	1/1	Barbir Veronika R. Cikač, Žarovnica 54	4428/8	10 29
713	Vresk Josip Valentov, Žarovnica, Žarovnica 7, OIB:54539406957	393/2	4 82	3024	1/1	Vresk Josip, Žarovnica 7	393/2	4 82
466	Kostanjevec Josip Stjepanov, Žarovnica, Žarovnica 4, OIB:42891052725	395/3	22 26	2570	2/4  1/4 1/4	Kostanjevec Josip, Žarovnica 4, Žarovnica 42250 Lepoglava, Hrvatska, OIB:42891052725 Kostanjevec Ivan, Josipov, Žarovnica 4 Kostanjevec Josip, Žarovnica 4	395/3	22 26
752	Borovec Stjepan Josipov, Lepoglava, Varaždinska Ulica 5, OIB:25557620265	395/1	18 13	5677	1/1	Borovec Krešimir, Žarovnica 5, Žarovnica 42250 Lepoglava, Hrvatska, OIB:13391095572	395/1	18 13
1494	Kostanjevec Tomo Ivanov, Žarovnica Bb, Žarovnica, OIB:16137044320	4649/4	1 58	2623	1/1	Kostanjevec Tomo, Žarovnica 5A, Žarovnica 42250 Lepoglava, Hrvatska, OIB:16137044320	4649/4	1 58

KATASTARSKO STANJE				ZEMLJIŠNOKNJIŽNO STANJE				
Broj Posjed. lista	Prezime i ime odnosno tvrtka ili naziv upisane osobe Prebivalište odnosno sjedište, ulica i kućni broj upisane osobe OIB	Broj k.č. čestice	Ukupna površina	Broj zk uloška	Udio Etažni udio	Prezime i ime odnosno tvrtka ili naziv upisane osobe Prebivalište odnosno sjedište, ulica i kućni broj upisane osobe OIB	Broj z.k. čestice	Ukupna površina
			m <sup>2</sup>					m <sup>2</sup>
1	3	4		1	2	3	4	
466	Kostanjevec Josip Stjepanov, Žarovnica, Žarovnica 4, OIB:42891052725	4638/5	4 28	2570	2/4 1/4 1/4	Kostanjevec Josip, Žarovnica 4, Žarovnica 42250 Lepoglava, Hrvatska, OIB:42891052725 Kostanjevec Ivan, Josipov, Žarovnica 4 Kostanjevec Josip, Žarovnica 4	4638/5	4 28
1522	Vresk Tomo Ivanov, Bedenec, Bedenec 203, OIB:92976131297	395/2	18 09	350	10/210 10/210 10/210 10/210 28/210 28/210 28/210 28/210 14/210 14/210 20/210	Rogina Josip, Žarovnica 57  Rogina Jana, Žarovnica 57 Rogina Jagica, Žarovnica 57 Rogina Franjica, Žarovnica 57 Rogina Jelisava, Žarovnica 57 Vresk Mara, Žarovnica 57 Vresk Ivan, Žarovnica 57 Vresk Valent, Žarovnica 57 Vresk Bara, Ud. Štefičar, Žarovnica 57 Vresk Antonija, Varaždin, Zagrebačka Cesta 46 Vresk Nevenka, Varaždin, Zagrebačka Cesta 46 Vresk Silvestar, Žarovnica 57	395/2	18 09
713	Vresk Josip Valentov, Žarovnica, Žarovnica 7, OIB:54539406957	392/1	40 90	2224	1/4	Vresk Ivan, Žarovnica 6	392/1	40 90
710	Vresk Stanislava Ud. Silvestrova, Žarovnica, Žarovnica 8				1/4	Vresk Josip, Žarovnica 7		
1522	Vresk Tomo Ivanov, Bedenec, Bedenec 203, OIB:92976131297				1/4 1/4	Vresk Ivan, Silvestrov, Žarovnica 8 Vresk Željko, Silvestrov, Žarovnica 8		
1913	Čurković Blaženka R. Rogina, Istarska 2, Split, OIB:65256631298 Petak Ivanka R. Rogina, Jerovec, Jerovec 87, OIB:69923453611	390/4	13 70	1209	96/720 48/720	Rogina Pavao, Žarovnica 58 Rogina Pavao, Žarovnica 58	390/4	13 70
318	Jambor Valent Silvestrov, Žarovnica, Žarovnica 10				12/720	Rogina Antun, Žarovnica 58		
339	Jug Franjo Blažev, Žarovnica, Žarovnica 12				12/720 4/720 10/720 125/720 192/720 48/720 40/720 8/720 125/720	Rogina Pavao, Žarovnica 58 Paljak Mara, Hlebine, Koprivnica Rogina Pavao, Žarovnica 58 Rogina Petar, Žarovnica 58 Rogina Andro, Žarovnica 14 Rogina Stanislav, Žarovnica 11 Horvat Ivanka, Čakovec, Otokara Keršovanija 2, OIB:89891770908 Zbodulja Darko, Zagreb, Bartolići 6, OIB:06030458375 Filaković Marija, Ulica Ruđera Boškovića 20C, 42000 Varaždin, Hrvatska, OIB:75312225019		
466	Kostanjevec Josip Stjepanov, Žarovnica, Žarovnica 4, OIB:42891052725	398/1	4 78	2570	2/4 1/4 1/4	Kostanjevec Josip, Žarovnica 4, Žarovnica 42250 Lepoglava, Hrvatska, OIB:42891052725 Kostanjevec Ivan, Josipov, Žarovnica 4 Kostanjevec Josip, Žarovnica 4	398/1	4 78
463	Kostanjevec Ivan Ivanov, Žarovnica, Žarovnica 4, OIB:43389164057	396	18 88	5804	6/8	Kostanjevec Tomo, Žarovnica 5A, Žarovnica 42250 Lepoglava, Hrvatska, OIB:53746246999	396	18 88
1494	Kostanjevec Tomo Ivanov, Žarovnica Bb, Žarovnica, OIB:16137044320				2/8	Kostanjevec Tomo, Žarovnica 5A, Žarovnica 42250 Lepoglava, Hrvatska, OIB:53746246999		
713	Vresk Josip Valentov, Žarovnica, Žarovnica 7, OIB:54539406957	394	13 28	3024	1/1	Vresk Josip, Žarovnica 7	394	13 28
466	Kostanjevec Josip Stjepanov, Žarovnica, Žarovnica 4, OIB:42891052725	4649/6	1 69	2624	1/1	Kostanjevec Josip, Žarovnica 4	4649/6	1 69
466	Kostanjevec Josip Stjepanov, Žarovnica, Žarovnica 4, OIB:42891052725	4649/5	1 98	2624	1/1	Kostanjevec Josip, Žarovnica 4	4649/5	1 98
463	Kostanjevec Ivan Ivanov, Žarovnica, Žarovnica 4, OIB:43389164057	4649/3	1 69	2625	1/1	Kostanjevec Ivan, Žarovnica 4	4649/3	1 69
1494	Kostanjevec Tomo Ivanov, Žarovnica Bb, Žarovnica, OIB:16137044320							

KATASTARSKO STANJE				ZEMLJIŠNOKNJIŽNO STANJE				
Broj Posjed. lista	Prezime i ime odnosno tvrtka ili naziv upisane osobe Prebivalište odnosno sjedište, ulica i kućni broj upisane osobe OIB	Broj k.č. čestice	Ukupna površina	Broj zk uloška	Udio Etažni udio	Prezime i ime odnosno tvrtka ili naziv upisane osobe Prebivalište odnosno sjedište, ulica i kućni broj upisane osobe OIB	Broj z.k. čestice	Ukupna površina
			m <sup>2</sup>					m <sup>2</sup>
1	3	4		1	2	3	4	
466	Kostanjevec Josip Stjepanov, Žarovnica, Žarovnica 4, OIB:42891052725	4638/4	3 27	2570	2/4 1/4 1/4	Kostanjevec Josip, Žarovnica 4, Žarovnica 42250 Lepoglava, Hrvatska, OIB:42891052725 Kostanjevec Ivan, Josipov, Žarovnica 4 Kostanjevec Josip, Žarovnica 4	4638/4	3 27
2721	Strupar Ivan, Pleš, Pleš 103, OIB:78772215781	391/2	14 96	5596	1/1	Strupar Ivan, Ivanov, Pleš 103, OIB:78772215781	391/2	14 96
463	Kostanjevec Ivan Ivanov, Žarovnica, Žarovnica 4, OIB:43389164057	393/1	13 02	3024	1/1	Vresk Josip, Žarovnica 7	393/1	13 02
466	Kostanjevec Josip Stjepanov, Žarovnica, Žarovnica 4, OIB:42891052725							
1494	Kostanjevec Tomo Ivanov, Žarovnica Bb, Žarovnica, OIB:16137044320							
318	Jambor Valent Silvestrov, Žarovnica, Žarovnica 10	390/5	3 78	1208	1/1	Rogina Blaž, Žarovnica 91	390/5	3 78
140	Erdec Marija Ud. Slavka, Crkovec, Crkovec 10, OIB:06581938803	3726	17 83	1927	3/24	Erdec Stjepan, Crkovec 22	3726	17 83
2270	Erdec Marijan Dragutinov, Crkovec, Crkovec 12, OIB:67501012606				3/24	Erdec Slavko, Crkovec 22		
147	Fištrek Andro Tomin, Crkovec, Crkovec 11				6/24	Fištrek Andjela R.Erdec,Ratarka, Crkovec 11		
2465	Kruhoberec Ivka R. Erdec, Crkovec, Crkovec 15, OIB:76889025711				2/24  2/24 2/24 6/24	Erdec Tomo, Crkovec 15  Erdec Ljudevit, Crkovec 15 Erdec Tomo, Jankov, Crkovec 15 Erdec Marica, Crkovec 12		
2765	Vusić Zlatko, Kamenički Vrhovec, Kamenički Vrhovec 1, OIB:49944038281	4333/1	12 73	5635	1/6  1/6 3/6 1/6	Vusić Daria, Kamenički Vrhovec 1, Kamenički Vrhovec 42250 Lepoglava, Hrvatska, OIB:34419197794  Vusić Ivan, Kamenički Vrhovec 1, Kamenički Vrhovec 42250 Lepoglava, Hrvatska, OIB:75560119416 Vusić Zlatko, Kamenički Vrhovec 1, Kamenički Vrhovec 42250 Lepoglava, Hrvatska, OIB:49944038281 Vusić Monika, Kamenički Vrhovec 1, Kamenički Vrhovec 42250 Lepoglava, Hrvatska, OIB:45036218577	4333/1	12 73
2765	Vusić Zlatko, Kamenički Vrhovec, Kamenički Vrhovec 1, OIB:49944038281	4333/2	8 70	5635	1/6  1/6 3/6 1/6	Vusić Daria, Kamenički Vrhovec 1, Kamenički Vrhovec 42250 Lepoglava, Hrvatska, OIB:34419197794  Vusić Ivan, Kamenički Vrhovec 1, Kamenički Vrhovec 42250 Lepoglava, Hrvatska, OIB:75560119416 Vusić Zlatko, Kamenički Vrhovec 1, Kamenički Vrhovec 42250 Lepoglava, Hrvatska, OIB:49944038281 Vusić Monika, Kamenički Vrhovec 1, Kamenički Vrhovec 42250 Lepoglava, Hrvatska, OIB:45036218577	4333/2	8 70
1088	Javno Dobro, Kamenica, Kamenica	4648	9 50	5720	1/1	Grad Lepoglava, Ulica Antuna Mihanovića 12, 42250 Lepoglava, Hrvatska, OIB:79368224789	4648	9 50
2112	Jamnič Martina Josipova, Crkovec, Crkovec 21, OIB:18216139318 Jamnič Miroslav Josipov, Crkovec, Crkovec 21, OIB:26469699391 Jamnič Darko Josipov, Crkovec, Crkovec 21, OIB:63239177451 Jamnič Ružica R. Košćec, Crkovec, Crkovec 21, OIB:15832168013	3719/1	7 12	3161	1/12  1/12 3/12 6/12	Jamnič Miroslav, Josipov, Crkovec 21  Jamnič Darko, Josipov, Crkovec 21  Jamnič Martina, Crkovec 21 Jamnič Ružica R. Košćec, Crkovec 21 Jamnič Ružica, R. Košćec, Crkovec 21, OIB:15832168013	3719/1	7 12

KATASTARSKO STANJE				ZEMLJIŠNOKNJIŽNO STANJE				
Broj Posjed. lista	Prezime i ime odnosno tvrtka ili naziv upisane osobe Prebivalište odnosno sjedište, ulica i kućni broj upisane osobe OIB	Broj k.č. čestice	Ukupna površina	Broj z.k. uloška	Udio Etažni udio	Prezime i ime odnosno tvrtka ili naziv upisane osobe Prebivalište odnosno sjedište, ulica i kućni broj upisane osobe OIB	Broj z.k. čestice	Ukupna površina
			m <sup>2</sup>					m <sup>2</sup>
1	3	4		1	2	3	4	
2453	Zagorščak Stjepan Stjepanov, Kamenica, Kamenica 36, OIB:97698724556	3691	19 14	1210	1/1	Zagorščak Stjepan, Stjepanov, Kamenica 36, OIB:97698724556	3691	19 14
1088	Javno Dobro, Kamenica, Kamenica	4202	8 06	POPIS I	1/1	Javno Dobro,	4202	8 06
147	Fištrek Andro Tomin, Crkovec, Crkovec 11	3745/1	5 07	1113	1/2 1/2	Košćec Stjepan, Crkovec 35 Vusić Mara, R. Koščec, Crkovec 35	3745/1	5 07
240	Grd Ivan Tomin, Crkovec, Crkovec 2, OIB:85838751042	3742/2	15 21	2902	1/1	Grd Ivan, Tomin, Crkovec 2	3742/2	15 21
				1357	3/6 1/6 1/6 1/6	Grd Mijo, Crkovec 1 Grd Ivan, Crkovec 4 Grd Tomo, Crkovec 4 Grd Verica, Crkovec 4	3742/2	30 42
147	Fištrek Andro Tomin, Crkovec, Crkovec 11	3745/3	5 04	1606	4/8	Košćec Josip, Crkovec 5	3745/3	5 04
722	Zagorščak Stjepan Stjepanov, Kamenica, Kamenica 36, OIB:97698724556				2/8  1/8 1/8	Košćec Blaž, Crkovec  Košćec Stjepan, Crkovec Vusić Mara R. Koščec, Crkovec 14		
147	Fištrek Andro Tomin, Crkovec, Crkovec 11	3745/2	7 16	58	1/1	Rodek Josip, Crkovec	3745/2	7 16
722	Zagorščak Stjepan Stjepanov, Kamenica, Kamenica 36, OIB:97698724556							
1647	Fištrek Veronika Ivanova, Crkovec, Crkovec 30, OIB:65263393653 Fištrek Božidar Ivanov, Crkovec, Crkovec 30, OIB:10078635949	3743/2	17 19	61	2/8  1/8	Košćec Ivan, Crkovec 7  Jakopović Jaga, Crkovec 7	3743/2	17 19
1919	Jerešić Anika R. Koščec, Varaždinska 82, Trnovec, 42202 Trnovec Bartolovečki, OIB:03147718187				1/8	Košćec Stjepan, Crkovec 31		
467	Košćec Bara Ud.Valentova, Crkovec, Crkovec 26				1/8	Košćec Josip, Crkovec 31		
2469	Rešetar Tomo Tomin, Crkovec, Crkovec 38A, OIB:68021472770				1/8 1/8	Košćec Marica, Crkovec 31  Košćec Josip Pok. Andrije, Crkovec 31 Jakopović Jaga, R. Koščec, Crkovec 25		
240	Grd Ivan Tomin, Crkovec, Crkovec 2, OIB:85838751042	3743/1	13 89	94	2/8	Vresk Marija R. Erdec, Žarovnica 7	3743/1	13 89
244	Grd Josip Vinkov, Crkovec, Crkovec 2, OIB:14432630821				2/8	Košćec Ljudevit, Crkovec 36		
2612	Jamnič Ružica R. Koščec, Crkovec, Crkovec 21, OIB:15832168013				1/8	Košćec (Udova) Bara, Crkovec 36		
467	Košćec Bara Ud.Valentova, Crkovec, Crkovec 26				1/8	Košćec Veronika, Crkovec 36		
2289	Vresk Marija R. Erdec, Žarovnica, Žarovnica 7, OIB:64284408142				1/8 1/8	Košćec Ivan, Crkovec 17  Košćec Stjepan, Crkovec 17		
1767	Erdec Gjurgica R. Rešetar, Crkovec, Crkovec 10, OIB:89602874343	3751	65 90	108	1/12	Fištrek Silvestar, Crkovec 28	3751	65 90
2498	Fištrek Bara R. Kelemen, Crkovec, Crkovec 27A, OIB:59316670455				4/12	Fištrek Magda, Crkovec 38		
155	Fištrek Ivka Ud. Josipa, Crkovec, Crkovec 29, OIB:69522718783				4/12	Šantalab Rešetar Josip, Crkovec 39		
572	Rešetar Stjepan Josipov, Crkovec, Crkovec 39, OIB:32597742574				2/12	Fištrek Josip, Crkovec 29		
573	Rešetar Tomo Tomin, Crkovec, Crkovec 38A, OIB:68021472770				1/12	Fištrek Josip, Rudarska Ulica 4, 42240 Ivanec, Hrvatska, OIB:24008617135		
147	Fištrek Andro Tomin, Crkovec, Crkovec 11	3703/2	5 79	1606	4/8	Košćec Josip, Crkovec 5	3703/2	5 79
722	Zagorščak Stjepan Stjepanov, Kamenica, Kamenica 36, OIB:97698724556				2/8  1/8 1/8	Košćec Blaž, Crkovec  Košćec Stjepan, Crkovec Vusić Mara R. Koščec, Crkovec 14		
244	Grd Josip Vinkov, Crkovec, Crkovec 2, OIB:14432630821	3702/2	11 19	94	2/8	Vresk Marija R. Erdec, Žarovnica 7	3702/2	11 19

KATASTARSKO STANJE				ZEMLJIŠNOKNJIŽNO STANJE				
Broj Posjed. lista	Prezime i ime odnosno tvrtka ili naziv upisane osobe Prebivalište odnosno sjedište, ulica i kućni broj upisane osobe OIB	Broj k.č. čestice	Ukupna površina	Broj zk uloška	Udio Etažni udio	Prezime i ime odnosno tvrtka ili naziv upisane osobe Prebivalište odnosno sjedište, ulica i kućni broj upisane osobe OIB	Broj z.k. čestice	Ukupna površina
			m <sup>2</sup>					m <sup>2</sup>
1	3	4		1	2	3	4	
2612	Jamnič Ružica R. Košćec, Crkovec, Crkovec 21, OIB:15832168013				2/8	Košćec Ljudevit, Crkovec 36		
467	Košćec Bara Ud.Valentova, Crkovec, Crkovec 26				1/8	Košćec (Udova) Bara, Crkovec 36		
2289	Vresk Marija R. Erdec, Žarovnica, Žarovnica 7, OIB:64284408142				1/8	Košćec Veronika, Crkovec 36		
					1/8	Košćec Ivan, Crkovec 17		
					1/8	Košćec Stjepan, Crkovec 17		
2247	Čanžar Bernarda R. Košćec, Kamenica, Kamenica 17, OIB:19800277547	3701/2	2 70	3245	4/8	Čanžar Bernarda R. Košćec, Kamenica 17	3701/2	2 70
1647	Fištrek Veronika Ivanova, Crkovec, Crkovec 30, OIB:65263393653 Fištrek Božidar Ivanov, Crkovec, Crkovec 30, OIB:10078635949				1/8	Košćec Stjepan, Crkovec 31		
					1/8	Košćec Josip, Crkovec 31		
					1/8	Košćec Marija, Crkovec		
					1/8	Košćec Josip, Crkovec		
155	Fištrek Ivka Ud. Josipa, Crkovec, Crkovec 29, OIB:69522718783	3700/5	7 45	1322	1/6	Fištrek Stjepan, Crkovec 8	3700/5	7 45
					3/6	Fištrek Stjepan, Crkovec 8		
					2/6	Fištrek Stjepan, Crkovec 8/29		
140	Erdec Marija Ud. Slavka, Crkovec, Crkovec 10, OIB:06581938803	3700/3	1 63	84	3/24	Erdec Stjepan, Crkovec 22	3700/3	1 63
2270	Erdec Marijan Dragutinov, Crkovec, Crkovec 12, OIB:67501012606				3/24	Erdec Slavka, Crkovec 22		
2465	Kruhoberec Ivka R. Erdec, Crkovec, Crkovec 15, OIB:76889025711				2/24	Erdec Tomo, Crkovec 15		
2289	Vresk Marija R. Erdec, Žarovnica, Žarovnica 7, OIB:64284408142				2/24	Erdec Ljudevit, Crkovec		
					2/24	Erdec Tomo, Jankov, Crkovec 15		
					6/24	Erdec Marica, Crkovec 12		
					6/24	Vresk Marija R. Erdec, Žarovnica 7		
147	Fištrek Andro Tomin, Crkovec, Crkovec 11	3700/8	9 89	1929	1/1	Fištrek Andjela R.Erdec, Crkovec 11	3700/8	9 89
2612	Jamnič Ružica R. Košćec, Crkovec, Crkovec 21, OIB:15832168013	3700/1	9 93	1137	1/1	Erdec Izidor, Crkovec 4	3700/1	9 93
155	Fištrek Ivka Ud. Josipa, Crkovec, Crkovec 29, OIB:69522718783	3699/3	3 31	1322	1/6	Fištrek Stjepan, Crkovec 8	3699/3	3 31
					3/6	Fištrek Stjepan, Crkovec 8		
					2/6	Fištrek Stjepan, Crkovec 8/29		
2764	Kišček Rudolf, Varaždin, Ulica Josipa Kozarca 29, OIB:51128366803	3706/1	11 87	2165	1/1	Kišček Rudolf, Ulica Josipa Kozarca 29, 42000 Varaždin, Hrvatska, OIB:51128366803	3706/1	11 87
155	Fištrek Ivka Ud. Josipa, Crkovec, Crkovec 29, OIB:69522718783	3700/6	1 33	104	1/3	Erdec Izidor, Tomin, Crkovec 21	3700/6	1 33
319	Jamnič Josip Mirkov, Crkovec, Crkovec 21				1/3	Martinuš Dragutin, Crkovec 67		
					1/3	Fištrek Josip, Crkovec 29		
155	Fištrek Ivka Ud. Josipa, Crkovec, Crkovec 29, OIB:69522718783	3700/4	7 44	1520	2/6	Erdec Bartol, Crkovec 3	3700/4	7 44
2612	Jamnič Ružica R. Košćec, Crkovec, Crkovec 21, OIB:15832168013				2/6	Erdec Izidor, Crkovec 21		
					2/6	Košćec Mara, Crkovec 21		
140	Erdec Marija Ud. Slavka, Crkovec, Crkovec 10, OIB:06581938803	3700/2	13 24	84	3/24	Erdec Stjepan, Crkovec 22	3700/2	13 24
2270	Erdec Marijan Dragutinov, Crkovec, Crkovec 12, OIB:67501012606				3/24	Erdec Slavka, Crkovec 22		
2465	Kruhoberec Ivka R. Erdec, Crkovec, Crkovec 15, OIB:76889025711				2/24	Erdec Tomo, Crkovec 15		
2289	Vresk Marija R. Erdec, Žarovnica, Žarovnica 7, OIB:64284408142				2/24	Erdec Ljudevit, Crkovec		
					2/24	Erdec Tomo, Jankov, Crkovec 15		
					6/24	Erdec Marica, Crkovec 12		
					6/24	Vresk Marija R. Erdec, Žarovnica 7		



KATASTARSKO STANJE				ZEMLJIŠNOKNJIŽNO STANJE				
Broj Posjed. lista	Prezime i ime odnosno tvrtka ili naziv upisane osobe Prebivalište odnosno sjedište, ulica i kućni broj upisane osobe OIB	Broj k.č. čestice	Ukupna površina	Broj zk uloška	Udio Etažni udio	Prezime i ime odnosno tvrtka ili naziv upisane osobe Prebivalište odnosno sjedište, ulica i kućni broj upisane osobe OIB	Broj z.k. čestice	Ukupna površina
			m <sup>2</sup>					m <sup>2</sup>
1	3	4		1	2	3	4	
2453	Zagorščak Stjepan Stjepanov, Kamenica, Kamenica 36, OIB:97698724556	3705/1	5 93	1210	1/1	Zagorščak Stjepan, Stjepanov, Kamenica 36, OIB:97698724556	3705/1	5 93
2453	Zagorščak Stjepan Stjepanov, Kamenica, Kamenica 36, OIB:97698724556	3704/1	9 24	1210	1/1	Zagorščak Stjepan, Stjepanov, Kamenica 36, OIB:97698724556	3704/1	9 24
1921	Čanžar Bernarda R. Koščec, Kamenica, Kamenica 17, OIB:19800277547	3702/1	9 43	61	2/8	Košćec Ivan, Crkovec 7	3702/1	9 43
1647	Fištrek Veronika Ivanova, Crkovec, Crkovec 30, OIB:65263393653 Fištrek Božidar Ivanov, Crkovec, Crkovec 30, OIB:10078635949				1/8 1/8	Jakopović Jaga, Crkovec 7 Koščec Stjepan, Crkovec 31		
467	Košćec Bara Ud.Valentova, Crkovec, Crkovec 26				1/8	Košćec Josip, Crkovec 31		
2469	Rešetar Tomo Tomin, Crkovec, Crkovec 38A, OIB:68021472770				1/8 1/8 1/8	Košćec Marica, Crkovec 31 Koščec Josip Pok. Andrije, Crkovec 31 Jakopović Jaga,R.Košćec, Crkovec 25		
2396	Erdec Josip Ivanov, Voćarska Cesta 44, Zagreb, OIB:58485257751	3700/7	9 93	1138	1/1	Erdec Josip, Zagreb, Voćarska Ulica 44, OIB:58485257751	3700/7	9 93
149	Fištrek Ivan Blažev, Plitvička 9, Zagreb, OIB:88882865050	3682/2	4 24	99	1/6	Erdec Blaž, Crkovec 3	3682/2	4 24
2402	Ribić Bernardica R. Šantalab, Vulišinec, Vulišinec 68, OIB:06584270658 Kelemen Biserka R. Šantalab, Kamenica, Kamenica 12, OIB:92835935131				1/6 1/6	Erdec Tomo, Crkovec 3 Erdec Bartol, Crkovec 3		
573	Rešetar Tomo Tomin, Crkovec, Crkovec 38A, OIB:68021472770				3/6	Šantalab Stjepan, Crkovec 14		
2331	Fištrek Šalinović Alma R. Fištrek, Karela Zahradnika 9, Zagreb, OIB:66433197545 Fištrek Dina Željкова, Rendićeva 30, Zagreb, OIB:91752483758	3949/1	6 33	3081	1/2 1/2	Fištrek Šalinović Alma, Zagreb, Karela Zahradnika 9 Fištrek Dina, Željкова, Zagreb, Rendićeva 30	3949/1	6 33
2499	Fištrek Bara R. Kelemen, Crkovec, Crkovec 27A, OIB:59316670455	3699/2	2 44	92	2/4	Fištrek Gjuro, Crkovec 34	3699/2	2 44
155	Fištrek Ivka Ud. Josipa, Crkovec, Crkovec 29, OIB:69522718783				1/4 1/4	Fištrek Blaž, Crkovec 34 Fištrek Štef, Crkovec 34		
2572	Košćec Stjepan Stjepanov, Crkovec, Crkovec 25A, OIB:92373636674	3693/2	19 53	2802	1/2	Košćec Blaž, Crkovec	3693/2	19 53
722	Zagorščak Stjepan Stjepanov, Kamenica, Kamenica 36, OIB:97698724556				1/2	Košćec Stjepan,Josipov, Crkovec Bb		
2573	Košćec Stjepan Stjepanov, Crkovec, Crkovec 25A, OIB:92373636674	3694/2	42 52	61	2/8	Košćec Ivan, Crkovec 7	3694/2	42 52
2469	Rešetar Tomo Tomin, Crkovec, Crkovec 38A, OIB:68021472770				1/8 1/8 1/8 1/8 1/8 1/8	Jakopović Jaga, Crkovec 7 Koščec Stjepan, Crkovec 31 Koščec Josip, Crkovec 31 Koščec Marica, Crkovec 31 Koščec Josip Pok. Andrije, Crkovec 31 Jakopović Jaga,R.Košćec, Crkovec 25		
722	Zagorščak Stjepan Stjepanov, Kamenica, Kamenica 36, OIB:97698724556	3693/1	19 24	57	1/1	Košćec Josip, Crkovec 5	3693/1	19 24
149	Fištrek Ivan Blažev, Plitvička 9, Zagreb, OIB:88882865050	3682/1	31 29	1596	1/6	Hanžek Magda, Crkovec 87	3682/1	31 29
573	Rešetar Tomo Tomin, Crkovec, Crkovec 38A, OIB:68021472770				1/6 2/6 2/6	Hanžek Antun, Crkovec 87 Erdec Stjepan, Crkovec 16 Fištrek Ivan, Zagreb, Plitvička 9		
1767	Erdec Gjurgica R. Rešetar, Crkovec, Crkovec 10, OIB:89602874343	3665/2	4 35	89	8/36	Rešetar Tomo, Crkovec 29	3665/2	4 35
572	Rešetar Stjepan Josipov, Crkovec, Crkovec 39, OIB:32597742574				8/36	Rešetar Josip, Crkovec 29		

KATASTARSKO STANJE				ZEMLJIŠNOKNJIŽNO STANJE				
Broj Posjed. lista	Prezime i ime odnosno tvrtka ili naziv upisane osobe Prebivalište odnosno sjedište, ulica i kućni broj upisane osobe OIB	Broj k.č. čestice	Ukupna površina	Broj zk uloška	Udio Etažni udio	Prezime i ime odnosno tvrtka ili naziv upisane osobe Prebivalište odnosno sjedište, ulica i kućni broj upisane osobe OIB	Broj z.k. čestice	Ukupna površina
			m <sup>2</sup>					m <sup>2</sup>
1	3	4		1	2	3	4	
					8/36 6/36 3/36 3/36	Rešetar Tomo, Crkovec 29 Rešetar Josip, Crkovec 29 Rešetar Stjepan, Crkovec 29 Rešetar Tomo, Crkovec 29		
1767	Erdec Gjurgica R. Rešetar, Crkovec, Crkovec 10, OIB:89602874343	3665/2	4 35	89	8/36	Rešetar Tomo, Crkovec 29	3665/2	4 35
572	Rešetar Stjepan Josipov, Crkovec, Crkovec 39, OIB:32597742574				8/36  8/36 6/36 3/36 3/36	Rešetar Josip, Crkovec 29  Rešetar Tomo, Crkovec 29 Rešetar Josip, Crkovec 29 Rešetar Stjepan, Crkovec 29 Rešetar Tomo, Crkovec 29		
151	Fištrek Dragutin Stjepanov, Crkovec, Crkovec 36, OIB:80143579852	3948	5 14	67	1/1	Fištrek Stjepan, Crkovec 62/10	3948	5 14
151	Fištrek Dragutin Stjepanov, Crkovec, Crkovec 36, OIB:80143579852	3947	24 82	68	1/2  1/2	Golik Alojz, Kamenica 33  Golik Bernarda, Kamenica 33	3947	24 82
2453	Zagorščak Stjepan Stjepanov, Kamenica, Kamenica 36, OIB:97698724556	3692	35 10	1210	1/1	Zagorščak Stjepan, Stjepanov, Kamenica 36, OIB:97698724556	3692	35 10
1088	Javno Dobro, Kamenica, Kamenica	3670	1 91	POPIS I	1/1	Javno Dobro,	3670	1 91
143	Erdec Danica R. Fištrek, Crkovec, Crkovec 16, OIB:28207829662	3679	41 80	111	20/720	Rešetar Josip, Crkovec 41	3679	41 80
137	Erdec Franjo Bartolov, Crkovec 20, Crkovec				20/720	Jež Bernardica R. Rešetar, Zagreb, Gajnice 12		
1996	Fištrek Josip Stjepanov, Crkovec, Crkovec 37, OIB:48829308113				20/720	Rešetar Marija R. Fištrek, Crkovec 41		
2402	Ribić Bernardica R. Šantalab, Vulišinec, Vulišinec 68, OIB:06584270658 Kelemen Biserka R. Šantalab, Kamenica, Kamenica 12, OIB:92835935131				60/720  135/720	Kelemen Biserka R. Šantalab, Kamenica 012, OIB:92835935131  Rešetar Josip, Stjepanov, Crkovec 39, OIB:01997288637		
570	Rešetar Božidar Ljudevitov, Crkovec, Crkovec 41				120/720	Ribić Franjo, Vulišinec 68, Vulišinec 42250 Lepoglava, Hrvatska, OIB:26947369518		
572	Rešetar Stjepan Josipov, Crkovec, Crkovec 39, OIB:32597742574				60/720  12/720 12/720 24/720 12/720 30/720 30/720 60/720 60/720 45/720	Erdec Tomo, Crkovec 3  Rešetar Janko, Crkovec 12 Rešetar Janica, Crkovec 12 Rešetar Janko, Crkovec 12 Rešetar Janko, Crkovec Hanžek Magda, Crkovec 87 Hanžek Antun, Crkovec 87 Grd Mara, R. Rešetar, Crkovec 1 Erdec Franjo, Crkovec 20 Rešetar Andrija, Crkovec 39		
159	Fištrek Franjo Silvestrov, Optujska 99, 42000 Varaždin, OIB:85178712886	3684	14 31	1246	1/1	Rešetar Ivan, Josipov, Crkovec 42	3684	14 31
152	Fištrek Eva Ud. Tomina, Crkovec, Crkovec 43	3681	30 61	929	2/4	Fištrek Valent, Crkovec 73	3681	30 61
1996	Fištrek Josip Stjepanov, Crkovec, Crkovec 37, OIB:48829308113				1/4  1/4	Fištrek Eva, R. Šantalab, Crkovec 43  Fištrek Stjepan, Crkovec 43		
1996	Fištrek Josip Stjepanov, Crkovec, Crkovec 37, OIB:48829308113	3680	25 82	1245	1/2  1/2	Rešetar Janko, Crkovec 12  Rešetar Janica, Ost, Crkovec 12	3680	25 82
2461	Republika Hrvatska Javno Dobro U Općoj Uporabi Pod Upravljanjem Žup. Uprave Za Ceste Vž. Županije, Gajeva 4, Varaždin, 42000 Varaždin, OIB:52634238587	4201	61 86	3262	1/1	Republika Hrvatska - Javno Dobro U Općoj Uporabi Pod Upravljanjem Županijske Uprave Za Ceste Varaždinske Županije, Varaždin, Gajeva 4	4201	61 86
240	Grd Ivan Tomin, Crkovec, Crkovec 2, OIB:85838751042	3694/1	30 21	94	2/8	Vresk Marija R. Erdec, Žarovnica 7	3694/1	30 21

KATASTARSKO STANJE				ZEMLJIŠNOKNJIŽNO STANJE				
Broj Posjed. lista	Prezime i ime odnosno tvrtka ili naziv upisane osobe Prebivalište odnosno sjedište, ulica i kućni broj upisane osobe OIB	Broj k.č. čestice	Ukupna površina	Broj zk uloška	Udio Etažni udio	Prezime i ime odnosno tvrtka ili naziv upisane osobe Prebivalište odnosno sjedište, ulica i kućni broj upisane osobe OIB	Broj z.k. čestice	Ukupna površina
			m <sup>2</sup>					m <sup>2</sup>
1	3	4		1	2	3	4	
244	Grd Josip Vinkov, Crkovec, Crkovec 2, OIB:14432630821				2/8	Košćec Ljudevit, Crkovec 36		
2612	Jamnič Ružica R. Košćec, Crkovec, Crkovec 21, OIB:15832168013				1/8	Košćec (Udova) Bara, Crkovec 36		
467	Košćec Bara Ud.Valentova, Crkovec, Crkovec 26				1/8	Košćec Veronika, Crkovec 36		
2289	Vresk Marija R. Erdec, Žarovnica, Žarovnica 7, OIB:64284408142				1/8	Košćec Ivan, Crkovec 17		
					1/8	Košćec Stjepan, Crkovec 17		
41	Bistrović Josip Stjepanov, Crkovec, Crkovec 51	4007	5 84	967	84/2016	Šantalab Ivan, Mldb., Crkovec 26	4007	5 84
358	Hanžek Ivan Vinkov, Crkovec, Crkovec 60, OIB:33792322673				168/2016	Šantalab Magda, Martinova, Crkovec 14		
252	Jusup Ivka R. Gudlin, Kamenica Bb, Kamenica, OIB:99023502344				168/2016	Šantalab Magda, Crkovec 14		
1923	Šantalab Ivan Ivanov, Crkovec, Crkovec 61, OIB:15476987489				84/2016	Šantalab Franjo, Mldb., Crkovec 26		
1533	Šantalab Ivan Josipov, Dubec, Marina Studina 12, Sesvete, OIB:92578269315				84/2016	Šantalab Matija, Mldb., Crkovec 26		
651	Šantalab Ljudevit Andrin, Crkovec, Crkovec 45				252/2016	Šantalab Tomo, Crkovec 27		
1007	Šantalab Silvestar Josipov, Viktora Kovačića, 34, Zagreb-Sopot, OIB:26923627858				54/2016 54/2016 54/2016 84/2016 84/2016 756/2016 9/2016 9/2016 36/2016 36/2016	Šantalab, Mldb. Josip, Crkovec 27  Šantalab, Mldb. Slava, Crkovec 27 Šantalab, Mldb. Silvestar, Crkovec 27 Šantalab Ivan, Crkovec 61 Šantalab Rudolf, Crkovec 61 Bistrović Josip, Crkovec 51  Šantalab Ivan, Dubec, Riječki Odvojak 12 Šantalab Silvestar, Zagreb, V. Kovačića 34 Novko Marija, Kućan Marof, Varaždinska 73 Šantalab Ivan, Lepoglava, Ljudevita Gaja 28, OIB:46481583955		
538	Oreški Dragutin Josipov, Crkovec, Crkovec 49	4009/2	6 47	87	15/45 3/45 3/45 3/45 3/45 5/45 5/45 5/45 3/45	Šantalab Ivan, Crkovec 74 Šantalab Ivan, Crkovec 48 Šantalab Bara, Crkovec 48 Šantalab Stjepan, Žarovnica 239 Šantalab Mara, Crkovec 48 Vrbanić R. Šantalab Jalža, Kam. Podgorje 103 Šantalab Slavko, Crkovec 49 Oreški Josip, Mirkov, Ivanec, Ljudevita Gaja 11, OIB:19868458653 Šantalab Verica, Crkovec 48, OIB:05544064405	4009/2	6 47
647	Šantalab Janica Ud. Ivana, Crkovec, Crkovec 48, OIB:50179411245	4009/1	2 30	3062	3/45 15/45 3/45 3/45 3/45 5/45 5/45 5/45 1/45 1/45 1/45	Šantalab Bara, Crkovec 48  Šantalab Ivan, Crkovec 74 Šantalab Stjepan, Žarovnica 239 Šantalab Silvestar, Crkovec 48 Šantalab Mara, Crkovec 48 Vrbanić Jalža, R. Šantalab, Kameničko Podgorje 103  Oreški Draga, Crkovec 49 Šantalab Slavko, Crkovec 49 Šantalab Janica, Crkovec 48 Šantalab Ivica, Crkovec 48 Šantalab Marica, Crkovec 48	4009/1	2 30
41	Bistrović Josip Stjepanov, Crkovec, Crkovec 51	4015	83 66	3079	168/2016	Šantalab Magda, Martinova, Crkovec 14	4015	83 66
358	Hanžek Ivan Vinkov, Crkovec, Crkovec 60, OIB:33792322673				168/2016	Šantalab Magda, Crkovec 14		

KATASTARSKO STANJE				ZEMLJIŠNOKNJIŽNO STANJE				
Broj Posjed. lista	Prezime i ime odnosno tvrtka ili naziv upisane osobe Prebivalište odnosno sjedište, ulica i kućni broj upisane osobe OIB	Broj k.č. čestice	Ukupna površina	Broj zk uloška	Udio Etažni udio	Prezime i ime odnosno tvrtka ili naziv upisane osobe Prebivalište odnosno sjedište, ulica i kućni broj upisane osobe OIB	Broj z.k. čestice	Ukupna površina
			m <sup>2</sup>					m <sup>2</sup>
1	3	4		1	2	3	4	
252	Jusup Ivka R. Gudlin, Kamenica Bb, Kamenica, OIB:99023502344				84/2016	Šantalab, Mldb. Ivan, Crkovec 26		
1923	Šantalab Ivan Ivanov, Crkovec, Crkovec 61, OIB:15476987489				84/2016	Šantalab, Mldb. Franjo, Crkovec 26		
651	Šantalab Ljudevit Andrin, Crkovec, Crkovec 45				84/2016	Šantalab, Mldb. Matija, Crkovec 26		
1007	Šantalab Silvestar Josipov, Viktora Kovačića, 34, Zagreb-Sopot, OIB:26923627858				252/2016 6 54/2016 54/2016 54/2016 84/2016 84/2016 756/2016 6 18/2016 36/2016 36/2016	Šantalab Tomo, Crkovec 27  Šantalab, Mldb. Josip, Crkovec 27 Šantalab, Mldb. Slava, Crkovec 27 Šantalab, Mldb. Silvestar, Crkovec 27 Šantalab Ivan, Crkovec 61 Šantalab Rudolf, Crkovec 61 Bistrović Josip, Crkovec 51  Šantalab Silvestar, Zagreb, V. Kovačića 34 Šantalab Ivan, Lepoglava, Ljudevita Gaja 28, OIB:46481583955 Novko Marija, Kućan Marof, Varaždinska 73		
647	Šantalab Janica Ud. Ivana, Crkovec, Crkovec 48, OIB:50179411245	4008	8 88	3061	3/15  3/15 3/15 3/15 1/15 1/15 1/15	Šantalab Bara, Crkovec 48  Šantalab Stjepan, Žarovnica 239 Šantalab Silvestar, Crkovec 48 Šantalab Mara, Crkovec 48 Šantalab Janica, Crkovec 48 Šantalab Ivica, Crkovec 48 Šantalab Marica, Crkovec 48	4008	8 88
41	Bistrović Josip Stjepanov, Crkovec, Crkovec 51	3953	64 55	967	84/2016	Šantalab Ivan, Mldb., Crkovec 26	3953	64 55
358	Hanžek Ivan Vinkov, Crkovec, Crkovec 60, OIB:33792322673				168/2016 6	Šantalab Magda, Martinova, Crkovec 14		
252	Jusup Ivka R. Gudlin, Kamenica Bb, Kamenica, OIB:99023502344				168/2016 6	Šantalab Magda, Crkovec 14		
1923	Šantalab Ivan Ivanov, Crkovec, Crkovec 61, OIB:15476987489				84/2016	Šantalab Franjo, Mldb., Crkovec 26		
1533	Šantalab Ivan Josipov, Dubec, Marina Studina 12, Sesvete, OIB:92578269315				84/2016	Šantalab Matija, Mldb., Crkovec 26		
651	Šantalab Ljudevit Andrin, Crkovec, Crkovec 45				252/2016 6	Šantalab Tomo, Crkovec 27		
1007	Šantalab Silvestar Josipov, Viktora Kovačića, 34, Zagreb-Sopot, OIB:26923627858				54/2016  54/2016 54/2016 84/2016 84/2016 756/2016 6 9/2016 9/2016 36/2016 36/2016	Šantalab, Mldb. Josip, Crkovec 27  Šantalab, Mldb. Slava, Crkovec 27 Šantalab, Mldb. Silvestar, Crkovec 27 Šantalab Ivan, Crkovec 61 Šantalab Rudolf, Crkovec 61 Bistrović Josip, Crkovec 51  Šantalab Ivan, Dubec, Riječki Odvojak 12 Šantalab Silvestar, Zagreb, V. Kovačića 34 Novko Marija, Kućan Marof, Varaždinska 73 Šantalab Ivan, Lepoglava, Ljudevita Gaja 28, OIB:46481583955		
252	Jusup Ivka R. Gudlin, Kamenica Bb, Kamenica, OIB:99023502344	3952	28 85	85	4/16  4/16 1/16 1/16 6/16	Šantalab Franjo, Crkovec  Šantalab Blaž, Crkovec Šantalab Stjepan, Crkovec 23 Šantalab Stjepan, Crkovec 23 Šantalab Stjepan, Crkovec 23	3952	28 85
1088	Javno Dobro, Kamenica, Kamenica	4205/1	65 71	POPIS I	1/1	Javno Dobro,	4205/1	65 71

KATASTARSKO STANJE				ZEMLJIŠNOKNJIŽNO STANJE				
Broj Posjed. lista	Prezime i ime odnosno tvrtka ili naziv upisane osobe Prebivalište odnosno sjedište, ulica i kućni broj upisane osobe OIB	Broj k.č. čestice	Ukupna površina	Broj zk uloška	Udio Etažni udio	Prezime i ime odnosno tvrtka ili naziv upisane osobe Prebivalište odnosno sjedište, ulica i kućni broj upisane osobe OIB	Broj z.k. čestice	Ukupna površina
			m <sup>2</sup>					m <sup>2</sup>
1	3	4		1	2	3	4	
252	Jusup Ivka R. Gudlin, Kamenica Bb, Kamenica, OIB:99023502344	3900/1	39 78	982	2/6	Šantalab Mijo, Crkovec 39	3900/1	39 78
644	Šantalab Milka Ud.Andrije, Crkovec, Crkovec 62				1/6 1/6 2/6	Milanić Bernat, Varaždin Milanić Eduard, Dr., Varaždin Šantalab Vinko, Crkovec 32		
538	Oreški Dragutin Josipov, Crkovec, Crkovec 49	3899	51 24	1736	2/60	Oreški Josip, Mirkov, Ivanec, Ljudevita Gaja 11, OIB:19868458653	3899	51 24
649	Šantalab Ivan Vinkov, Crkovec, Crkovec 74				18/60	Šantalab Ivan, Vinkov, Crkovec 74		
644	Šantalab Milka Ud.Andrije, Crkovec, Crkovec 62				2/60 2/60 18/60 9/60 9/60	Vrbanić Jalža, R. Šantalab, Kameničko Podgorje Šantalab Slavko, Crkovec 49 Šantalab Milka, Crkovec 47 Šantalab Milka, Crkovec 62 Jakopović Anđelka, Toljan 6, P.Drenovci		
41	Bistrović Josip Stjepanov, Crkovec, Crkovec 51	3971/4	6 62	3176	756/907 2 378/907 2 378/907 2 378/907 2 1134/90 72 243/907 2 243/907 2 243/907 2 378/907 2 378/907 2 4158/90 72 81/9072 162/907 2 162/907 2	Šantalab Magda, Crkovec 14  Šantalab Ivan, Crkovec 26  Šantalab Franjo, Crkovec 26  Šantalab Matija, Crkovec 26  Šantalab Tomo, Crkovec 27  Šantalab Josip, Crkovec 27  Šantalab Slava, Crkovec 27  Šantalab Silvestar, Crkovec 27  Šantalab Ivan, Crkovec 61  Šantalab Rudolf, Crkovec 61  Bistrović Josip, Crkovec 51  Šantalab Josip, Crkovec 46 Novko Marija, Kućan Marof, Varaždinska 73  Šantalab Ivan, Lepoglava, Ljudevita Gaja 28, OIB:46481583955	3971/4	6 62
41	Bistrović Josip Stjepanov, Crkovec, Crkovec 51	3971/4	6 62	3176	756/907 2 378/907 2 378/907 2 378/907 2 1134/90 72 243/907 2 243/907 2 243/907 2 378/907 2	Šantalab Magda, Crkovec 14  Šantalab Ivan, Crkovec 26  Šantalab Franjo, Crkovec 26  Šantalab Matija, Crkovec 26  Šantalab Tomo, Crkovec 27  Šantalab Josip, Crkovec 27  Šantalab Slava, Crkovec 27  Šantalab Silvestar, Crkovec 27  Šantalab Ivan, Crkovec 61	3971/4	6 62

KATASTARSKO STANJE				ZEMLJIŠNOKNJIŽNO STANJE				
Broj Posjed. lista	Prezime i ime odnosno tvrtka ili naziv upisane osobe Prebivalište odnosno sjedište, ulica i kućni broj upisane osobe OIB	Broj k.č. čestice	Ukupna površina	Broj zk uloška	Udio Etažni udio	Prezime i ime odnosno tvrtka ili naziv upisane osobe Prebivalište odnosno sjedište, ulica i kućni broj upisane osobe OIB	Broj z.k. čestice	Ukupna površina
			m <sup>2</sup>					m <sup>2</sup>
1	3	4		1	2	3	4	
					378/907 2 4158/90 72 81/9072 162/907 2 162/907 2	Šantalab Rudolf, Crkovec 61  Bistrović Josip, Crkovec 51  Šantalab Josip, Crkovec 46 Novko Marija, Kućan Marof, Varaždinska 73  Šantalab Ivan, Lepoglava, Ljudevita Gaja 28, OIB:46481583955		
41	Bistrović Josip Stjepanov, Crkovec, Crkovec 51	3971/4	6 62	3176	756/907 2 378/907 2 378/907 2 378/907 2 1134/90 72 243/907 2 243/907 2 243/907 2 378/907 2 378/907 2 4158/90 72 81/9072 162/907 2 162/907 2	Šantalab Magda, Crkovec 14  Šantalab Ivan, Crkovec 26  Šantalab Franjo, Crkovec 26  Šantalab Matija, Crkovec 26  Šantalab Tomo, Crkovec 27  Šantalab Josip, Crkovec 27  Šantalab Slava, Crkovec 27  Šantalab Silvestar, Crkovec 27  Šantalab Ivan, Crkovec 61  Šantalab Rudolf, Crkovec 61  Bistrović Josip, Crkovec 51  Šantalab Josip, Crkovec 46 Novko Marija, Kućan Marof, Varaždinska 73  Šantalab Ivan, Lepoglava, Ljudevita Gaja 28, OIB:46481583955	3971/4	6 62
358	Hanžek Ivan Vinkov, Crkovec, Crkovec 60, OIB:33792322673	3959/2	73 12	3176	756/907 2 378/907 2 378/907 2 378/907 2 1134/90 72 243/907 2 243/907 2 243/907 2 378/907 2 378/907 2 4158/90 72 81/9072	Šantalab Magda, Crkovec 14  Šantalab Ivan, Crkovec 26  Šantalab Franjo, Crkovec 26  Šantalab Matija, Crkovec 26  Šantalab Tomo, Crkovec 27  Šantalab Josip, Crkovec 27  Šantalab Slava, Crkovec 27  Šantalab Silvestar, Crkovec 27  Šantalab Ivan, Crkovec 61  Šantalab Rudolf, Crkovec 61  Bistrović Josip, Crkovec 51  Šantalab Josip, Crkovec 46	3959/2	73 12

KATASTARSKO STANJE				ZEMLJIŠNOKNJIŽNO STANJE				
Broj Posjed. lista	Prezime i ime odnosno tvrtka ili naziv upisane osobe Prebivalište odnosno sjedište, ulica i kućni broj upisane osobe OIB	Broj k.č. čestice	Ukupna površina	Broj zk uloška	Udio Etažni udio	Prezime i ime odnosno tvrtka ili naziv upisane osobe Prebivalište odnosno sjedište, ulica i kućni broj upisane osobe OIB	Broj z.k. čestice	Ukupna površina
			m <sup>2</sup>					m <sup>2</sup>
1	3	4		1	2	3	4	
					162/907 2 162/907 2	Novko Marija, Kućan Marof, Varaždinska 73  Šantalab Ivan, Lepoglava, Ljudevita Gaja 28, OIB:46481583955		
1923	Šantalab Ivan Ivanov, Crkovec, Crkovec 61, OIB:15476987489	3979	1 26	1133	1/2  1/2	Kostanjevec Stjepan, Crkovec 47  Kostanjevec Ljuba, Crkovec 47	3979	1 26
461	Kostanjevec Mara Ud. Slavka, Crkovec, Crkovec 56, OIB:94457767419	3978	1 51	80	1/6  2/6 1/6 1/6 1/6 2/6 1/6 1/6 1/6	Husnjak Tomo, Crkovec 18  Kostanjevec Stjepan, Crkovec 18 Husnjak Tomo, Crkovec 18 Kostanjevec-Štefek Ljudevit, Crkovec 18 Kostanjevec-Štefek Mara, Crkovec 18 Husnjak Tomo, Crkovec 18 Kostanjevec Stjepan, Crkovec 18 Husnjak Tomo, Crkovec 18 Kostanjevec-Štefek Ljudevit, Crkovec 18 Kostanjevec-Štefek Mara, Crkovec 18	3978  3977	1 51  36
646	Šantalab Ivan Blažev, Crkovec, Crkovec 57, OIB:31065348671	3975	4 68	1232	30/120  30/120 30/120 30/120	Šantalab Ivan, Crkovec 15  Šantalab Blaž, Crkovec 15 Šantalab Josip, Crkovec 15 Šantalab Antun, Crkovec 15	3975	4 68
2644	Šantalab Stjepan Ivanov, Viletnice, Viletnice 24B, OIB:46924679667  Šantalab Ivan Ivanov, Kamenički Vrhovec, Kamenički Vrhovec 43C, OIB:08880224011  Vlahek Marica R. Šantalab, Ivanec, Ulica Ljudevita Gaja 10, OIB:86799663809  Šantalab Angelica R. Bistровić, Crkovec, Crkovec 50, OIB:98512054687	3974	5 86	2326	12/16  1/16  1/16  1/16	Šantalab Stjepan, Crkovec 54  Šantalab Angelica R. Bistровić, Crkovec 50, OIB:98512054687  Šantalab Stjepan, Ivanov, Viletnice 24 B, OIB:46924679667  Vlahek Marica R. Šantalab, Ivanec, Ljudevita Gaja 10, OIB:86799663809	3974	5 86
657	Šantalab Eva Ud. Stjepana, Crkovec, Crkovec 54				1/16	Šantalab Ivan, Ivanov, Kamenički Vrhovec 43 C, OIB:08880224011		
646	Šantalab Ivan Blažev, Crkovec, Crkovec 57, OIB:31065348671	3972	2 81	1232	30/120  30/120 30/120 30/120	Šantalab Ivan, Crkovec 15  Šantalab Blaž, Crkovec 15 Šantalab Josip, Crkovec 15 Šantalab Antun, Crkovec 15	3972	2 81
643	Šantalab Andro Stjepanov, Crkovec, Crkovec 52, OIB:08612173025	3970	2 88	2690	1/1	Šantalab Andro, Crkovec 52, Crkovec 42250 Lepoglava, Hrvatska, OIB:08612173025	3970	2 88
1915	Kostanjevec Josip Ivanov, A. Augustinčića 27, 42000 Varaždin, OIB:03774382317  Pleško Magdalena R. Kostanjevec, Ivanec, Ulica Stjepana Vukovića 71, OIB:43185593713  Barlek Anđela R. Kostanjevec, Muričevac Bb, Muričevac, OIB:18579773871	3988	13 34	1134	12/56  12/56  12/56  8/56 2/56 2/56 2/56 2/56 2/56  1/56 1/56	Kostanjevec Ivan, Crkovec 17  Kostanjevec Franjo, Crkovec 17  Kostanjevec Stanislav, Crkovec 17  Kostanjevec Josip, Žarovnica 63 Kostanjevec Stjepan, Crkovec Kostanjevec Zlata, Crkovec 56 Kostanjevec Josipa, Zagreb, Jankomir 10 Jovanović Barbara, Crkovec 56 Kostanjevec-Baždar Sanja, Mdb., Dugo Selo, Rugvica, Posavska 48  Kostanjevec Ivan, Tomin, Lepoglava, Gečkovec 19 Varga Andreja R. Kostanjevec, Lepoglava, A. Mihanovića 19	3988	13 34
2685	Kostanjevec-Baždar Sanja Silvestrova, Posavska 48, Rugvica, 10370 Dugo Selo	3995/3	7 45	79	18/168	Kostanjevec Ivan, Crkovec 17	3995/3	7 45

KATASTARSKO STANJE				ZEMLJIŠNOKNJIŽNO STANJE				
Broj Posjed. lista	Prezime i ime odnosno tvrtka ili naziv upisane osobe Prebivalište odnosno sjedište, ulica i kućni broj upisane osobe OIB	Broj k.č. čestice	Ukupna površina	Broj zk uloška	Udio Etažni udio	Prezime i ime odnosno tvrtka ili naziv upisane osobe Prebivalište odnosno sjedište, ulica i kućni broj upisane osobe OIB	Broj z.k. čestice	Ukupna površina
			m <sup>2</sup>					m <sup>2</sup>
1	3	4		1	2	3	4	
	Kostanjevec Stjepan Antunov, Crkovec, Crkovec 56A, OIB:72672618558 Kostanjevec Ivan Tomin, Lepoglava, Ulica Gečkovec 19, OIB:97485520263 Kostanjevec Josip Antunov, Jankomir 10, Zagreb, OIB:49382278785 Jovanović Barbara Pnm.Kostanjevec Tomo, Lepoglava, Ulica Antuna Mihanovića 6, OIB:38358644812  Varga Andreja Tomina, Lepoglava, Ulica Antuna Mihanovića 5, OIB:95146161106				18/168 18/168 12/168 3/168  3/168 3/168 3/168 3/168 42/168 42/168	Kostanjevec Franjo, Crkovec 17  Kostanjevec Stanislav, Crkovec 17  Kostanjevec Josip, Žarovnica 63  Kostanjevec Stjepan, Crkovec Bb   Kostanjevec Zlata, Crkovec 56  Kostanjevec Tomo, Lepoglava, Antuna Mihanovića Kostanjevec Josip, Zagreb, Jankomir 10 Jovanović Barbara, Crkovec 56 Kostanjevec-Baždar Sanja, Mdb., Dugo Selo, Rugvica, Posavska 48 Kostanjevec Stjepan, Crkovec 47 Kostanjevec Ljuba, Crkovec 47		
646	Šantalab Ivan Blažev, Crkovec, Crkovec 57, OIB:31065348671	3976/1	4 32	767	1/4  1/4 1/4 1/4	Šantalab Ivan, Crkovec 15  Šantalab Josip, Crkovec 15 Šantalab Antun, Crkovec 15 Šantalab Blaž, Crkovec 15	3976/1	4 32
465	Kostanjevec Stjepan Antunov, Crkovec, Crkovec 56A, OIB:72672618558	3995/2	12 05	2362	12/36  12/36 2/36 2/36 2/36 2/36 2/36  1/36 1/36	Kostanjevec Alojz, Franjin, Crkovec 56  Kostanjevec Ivan, Blažev, Crkovec 56 Kostanjevec Stjepan, Crkovec Bb Kostanjevec Josip, Zagreb, Jankomir 10 Jovanović Barbara, Crkovec 56 Kostanjevec-Baždar Sanja, Mdb., Dugo Selo, Rugvica, Posavska 48 Kostanjevec Stjepan, Antunov, Crkovec 56 A, OIB:72672618558 Kostanjevec Ivan, Tomin, Lepoglava, Gečkovec 19 Varga Andreja R. Kostanjevec, Lepoglava, A. Mihanovića 19	3995/2	12 05
1616	Kostanjevec Tomo Antunov, Lepoglava, Ulica Antuna Mihanovića 6 Kostanjevec Stjepan Antunov, Crkovec, Crkovec 56A, OIB:72672618558 Jovanović Barbara Pnm.Kostanjevec Tomo, Lepoglava, Ulica Antuna Mihanovića 6, OIB:38358644812  Kostanjevec Josip Antunov, Jankomir 10, Zagreb, OIB:49382278785 Kostanjevec-Baždar Sanja Silvestrova, Posavska 48, Rugvica, 10370 Dugo Selo	3989/1	6 76	2362	12/36  12/36 2/36  2/36  2/36 2/36 2/36 2/36 1/36 1/36	Kostanjevec Alojz, Franjin, Crkovec 56  Kostanjevec Ivan, Blažev, Crkovec 56  Kostanjevec Stjepan, Crkovec Bb   Kostanjevec Josip, Zagreb, Jankomir 10  Jovanović Barbara, Crkovec 56  Kostanjevec-Baždar Sanja, Mdb., Dugo Selo, Rugvica, Posavska 48 Kostanjevec Stjepan, Antunov, Crkovec 56 A, OIB:72672618558 Kostanjevec Ivan, Tomin, Lepoglava, Gečkovec 19 Varga Andreja R. Kostanjevec, Lepoglava, A. Mihanovića 19	3989/1	6 76
646	Šantalab Ivan Blažev, Crkovec, Crkovec 57, OIB:31065348671	3976/2	5 97	1232	30/120  30/120 30/120 30/120	Šantalab Ivan, Crkovec 15  Šantalab Blaž, Crkovec 15 Šantalab Josip, Crkovec 15 Šantalab Antun, Crkovec 15	3976/2	5 97

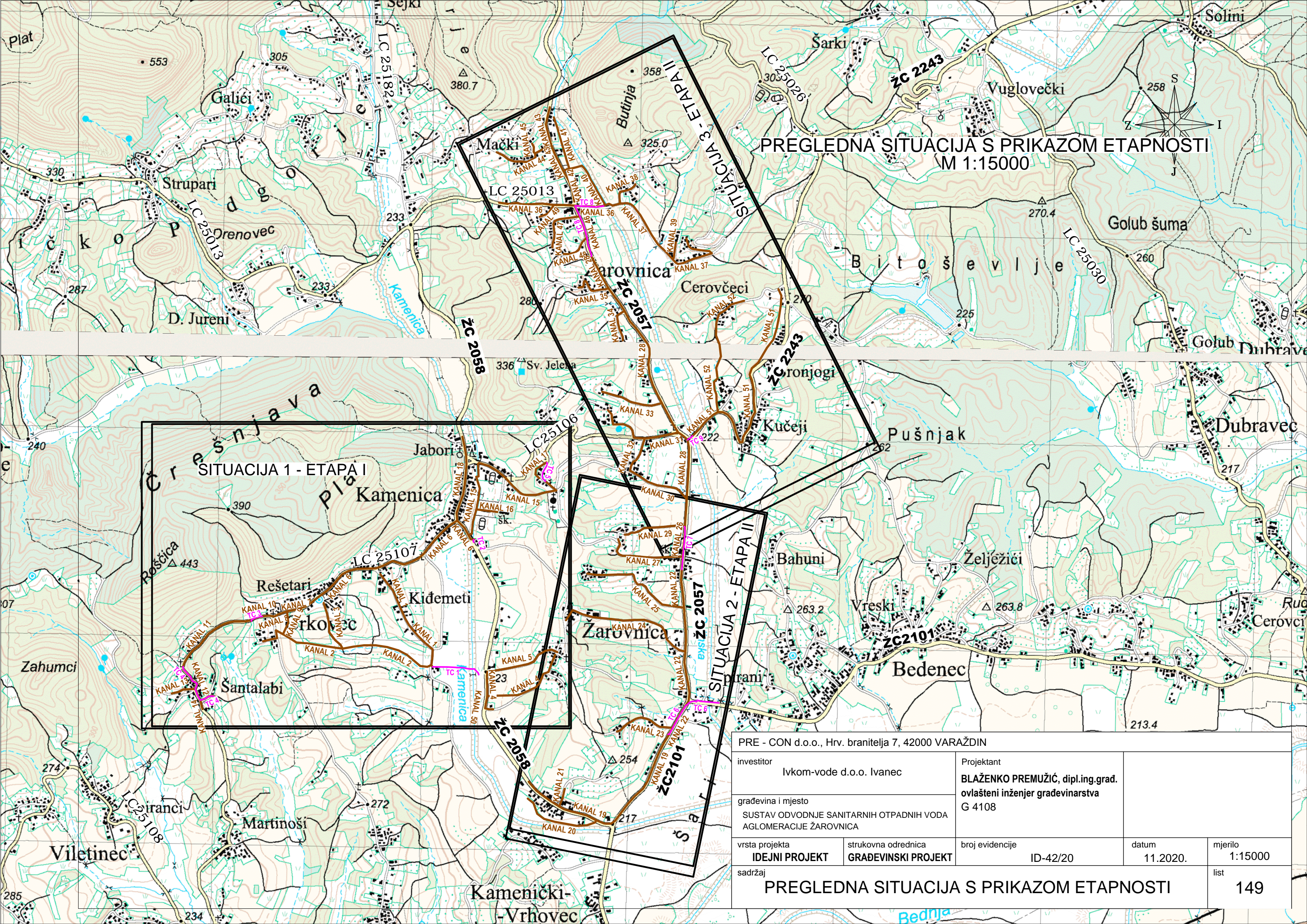


KATASTARSKO STANJE				ZEMLJIŠNOKNJIŽNO STANJE				
Broj Posjed. lista	Prezime i ime odnosno tvrtka ili naziv upisane osobe Prebivalište odnosno sjedište, ulica i kućni broj upisane osobe OIB	Broj k.č. čestice	Ukupna površina	Broj z.k. uloška	Udio Etažni udio	Prezime i ime odnosno tvrtka ili naziv upisane osobe Prebivalište odnosno sjedište, ulica i kućni broj upisane osobe OIB	Broj z.k. čestice	Ukupna površina
			m <sup>2</sup>					m <sup>2</sup>
1	3	4		1	2	3	4	
1088	Javno Dobro, Kamenica, Kamenica	4196	9 46	POPIS I	1/1	Javno Dobro,	4196	9 46
2461	Republika Hrvatska Javno Dobro U Općoj Uporabi Pod Upravljanjem Žup. Uprave Za Ceste Vž. Županije, Gajeva 4, Varaždin , 42000 Varaždin, OIB:52634238587	4195	22 69	3262	1/1	Republika Hrvatska - Javno Dobro U Općoj Uporabi Pod Upravljanjem Županijske Uprave Za Ceste Varaždinske Županije, Varaždin, Gajeva 4	4195	22 69
1758	Šantalab Tomo Rudolfov, Mate Lovraka 29, Zagreb, OIB:42156969200	4062/1	40 21	1133	1/2	Kostanjevec Stjepan, Crkovec 47	4062/1	40 21
					1/2	Kostanjevec Ljuba, Crkovec 47		
249	Grd Tomo Mijin, Kamenički Vrhovec, Kamenički Vrhovec 55F, OIB:86961690157	3742/4	10 14	1357	3/6	Grd Mijo, Crkovec 1	3742/4	10 14
					1/6	Grd Ivan, Crkovec 4		
					1/6	Grd Tomo, Crkovec 4		
					1/6	Grd Verica, Crkovec 4		
2435	Vresk Đurđica Rođ.Težak, Žarovnica, Žarovnica 103, OIB:16086163350	819	13 67	1602	1/2	Težak Dragutin, P. Andrije, Žarovnica 103	819	13 67
					1/2	Vresk Đurđica, Žarovnica 103		
2007	Jakopović Silvestar Ljudevitov, Vodovodna 3, 42000 Varaždin Jakopović Dragutin Ljudevitov, Vidovečka 3, 42000 Varaždin, OIB:07159750329	827	17 34	1185	1/1	Gollob Adela, Žarovnica 36	827	17 34
		1612	61	1583	1/1	Maček Silvestar, Žarovnica 184	1612	61
2589	Maček Dražen Josipov, Žarovnica, Žarovnica 176, OIB:46704622201 Maček Veronika R. Štefek, Žarovnica, Žarovnica 176, OIB:70390227478	1608	7 95	246	12/270	Maček-Kolačko Marica, Žarovnica 6	1608	7 95
					12/270	Maček-Kolačko Ivan, Žarovnica 6		
1997	Maček Valent Dragutinov, Ivanec, Ulica Ivana Gundulića 3, OIB:17052658071 Maček Zlatko Dragutinov, Dr.Marcela Majseca 17, Krapinske Toplice, OIB:17915139972 Maček Marijan Dragutinov, Žarovnica, Žarovnica 173, OIB:54922435694 Maček Franjo Dragutinov, Žarovnica, Žarovnica 169				30/270	Kolačko Tomo, Žarovnica 6		
					30/270	Kolačko Stjepan, Žarovnica 6		
					30/270	Kolačko Andrija, Žarovnica 6		
					30/270	Kolačko Josip, Žarovnica 6		
486	Maček Ivan Antunov, Žarovnica, Žarovnica 173, OIB:05107647262				15/270	Plemeniti Slavica, Žarovnica 172		
494	Maček Mladen Markov, Žarovnica, Žarovnica 175, OIB:43058247055				10/270	Maček Bara, Žarovnica 172		
					20/270	Plemeniti Slavica, R.Jakopović, Žarovnica 172		
					15/270	Plemeniti Franjo, Žarovnica 172		
					6/270	Maček Ana, Žarovnica 171		
					6/270	Maček Marija, Žarovnica 171		
					30/270	Maček-Kolačko Dora, Žarovnica 6		
					12/270	Maček-Kolačko Eva, Žarovnica 6		
					12/270	Maček-Kolačko Magda, Žarovnica 6		

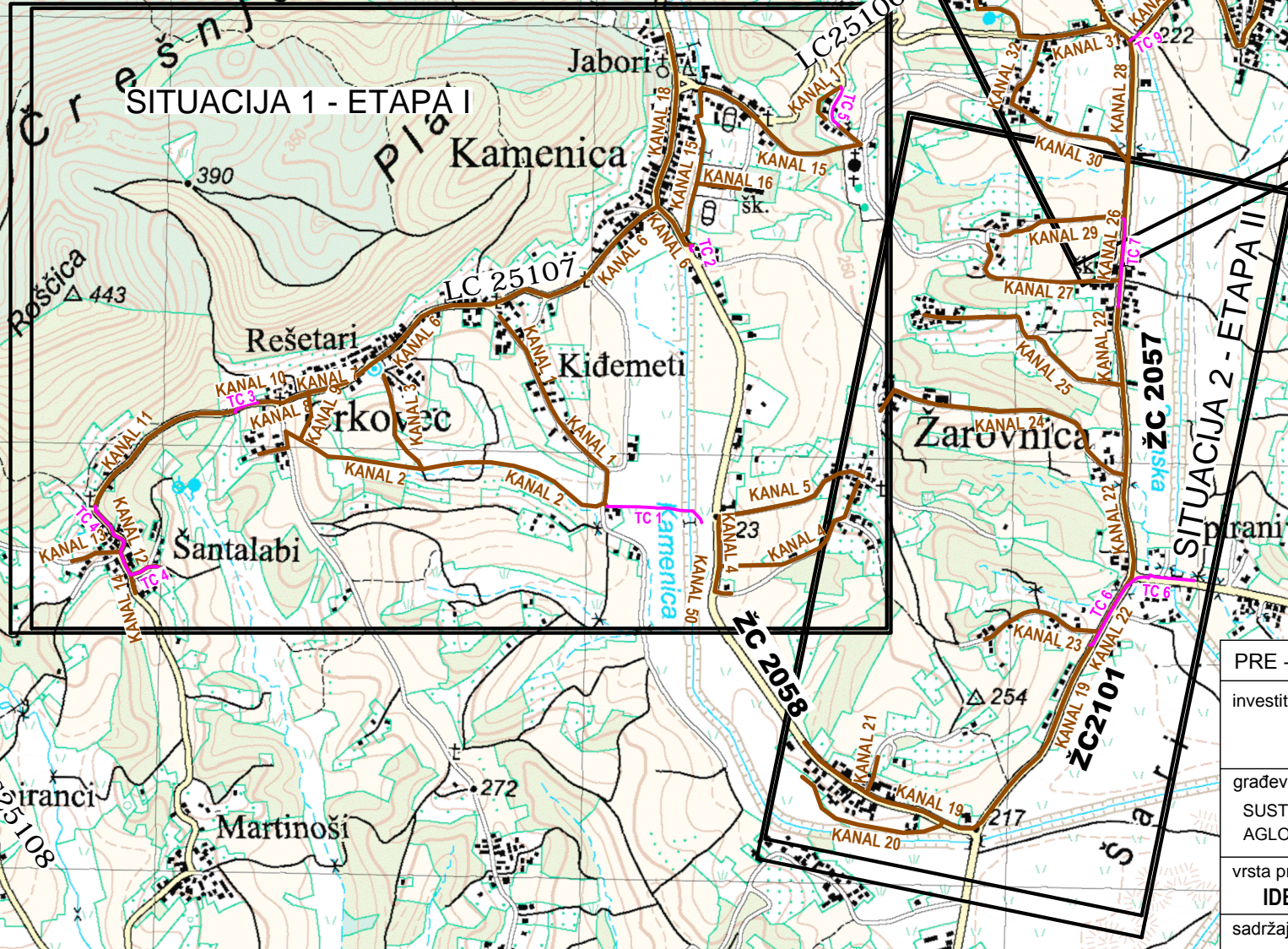
KATASTARSKO STANJE				ZEMLJIŠNOKNJIŽNO STANJE				
Broj Posjed. lista	Prezime i ime odnosno tvrtka ili naziv upisane osobe Prebivalište odnosno sjedište, ulica i kućni broj upisane osobe OIB	Broj k.č. čestice	Ukupna površina	Broj z.k. uloška	Udio Etažni udio	Prezime i ime odnosno tvrtka ili naziv upisane osobe Prebivalište odnosno sjedište, ulica i kućni broj upisane osobe OIB	Broj z.k. čestice	Ukupna površina
			m <sup>2</sup>					m <sup>2</sup>
1	3	4		1	2	3	4	
2156	Golub Štefica R. Svetec, Bedenec, Bedenec 246, OIB:95099553510 Golub Josip Josipov, Bedenec, Bedenec 246, OIB:05710620508	3155	59 02	3515	6/8 1/8	Zadruga Svetec, Bedenec 2 Golub Josip, Josipov, Bedenec 246, OIB:05710620508	3155	59 02
476	Svetec Adam Mijin, Bedenec, Bedenec 245				1/8	Golub Štefica R. Svetec, Bedenec 246, OIB:95099553510		
1153	Svetec Jaga Ud. Antuna, 20, Novi Bogdanovac							
484	Svetec Stjepan Antunov, Bedenec, Bedenec 278, OIB:50909628791							
2310	Republika Hrvatska Javno Dobro U Općoj Uporabi Pod Upravljanjem Žup. Uprave Za Ceste Vž. Županije, Gajeva 4, Varaždin , 42000 Varaždin, OIB:52634238587	3193	52 01	5508	1/1	Republika Hrvatska - Javno Dobro U Općoj Uporabi Pod Upravljanjem Županijske Uprave Za Ceste Varaždinske Županije, Varaždin, Gajeva 4	3193	52 01
2310	Republika Hrvatska Javno Dobro U Općoj Uporabi Pod Upravljanjem Žup. Uprave Za Ceste Vž. Županije, Gajeva 4, Varaždin , 42000 Varaždin, OIB:52634238587	3195	28 41	5508	1/1	Republika Hrvatska - Javno Dobro U Općoj Uporabi Pod Upravljanjem Županijske Uprave Za Ceste Varaždinske Županije, Varaždin, Gajeva 4	3195	28 41
2310	Republika Hrvatska Javno Dobro U Općoj Uporabi Pod Upravljanjem Žup. Uprave Za Ceste Vž. Županije, Gajeva 4, Varaždin , 42000 Varaždin, OIB:52634238587	3194	34 49	5508	1/1	Republika Hrvatska - Javno Dobro U Općoj Uporabi Pod Upravljanjem Županijske Uprave Za Ceste Varaždinske Županije, Varaždin, Gajeva 4	3194	34 49
2310	Republika Hrvatska Javno Dobro U Općoj Uporabi Pod Upravljanjem Žup. Uprave Za Ceste Vž. Županije, Gajeva 4, Varaždin , 42000 Varaždin, OIB:52634238587	3220	2 04 43	3446	1/1	Republika Hrvatska, Javno Dobro U Općoj Uporabi Pod Upravljanjem Županijske Uprave Za Ceste Varaždinske Županije, Varaždin, Gajeva 4	3220	2 04 43
1963	Republika Hrvatska, Javno Vodno Dobro U Općoj Upotrebi Pod Upravljanjem Hrvatskih Voda, Grada Vukovara 220, Zagreb, OIB:28921383001	3221/1	20 39	3462	1/1	Republika Hrvatska, Javno Vodno Dobro Pod Upravljanjem Hrvatskih Voda, Zagreb, Grada Vukovara 220, OIB:28921383001	3221/1	20 39
1439	Svetec Željko Ivanov, Bedenec, Bedenec 242, OIB:24955010985	3106	16 42	3000	1/2 1/2	Svetec Željko, Ivanov, Bedenec 194 Svetec Dragica R. Tušek, Bedenec 194	3106	16 42
1963	Republika Hrvatska, Javno Vodno Dobro U Općoj Upotrebi Pod Upravljanjem Hrvatskih Voda, Grada Vukovara 220, Zagreb, OIB:28921383001	3222	13 49	3462	1/1	Republika Hrvatska, Javno Vodno Dobro Pod Upravljanjem Hrvatskih Voda, Zagreb, Grada Vukovara 220, OIB:28921383001	3222	13 49
686	Črepinko Josip Blažev, Žarovnica, Žarovnica 20, OIB:74624453245	2544	37 91					
695	Črepinko Mijo Blažev, Žarovnica, Žarovnica 22							
2185	Trbovšek Veronika R. Majcen, Dobja Vas 29, Dobja							

Ovlašteni inženjer geodezije:  
Lovro Gradišer, dipl.ing.geod.





PREGLEDNA SITUACIJA S PRIKAZOM ETAPNOSTI  
M 1:15000



PRE - CON d.o.o., Hrv. branitelja 7, 42000 VARAŽDIN				
investitor Ivkom-vode d.o.o. Ivanec		Projektant BLAŽENKO PREMUŽIĆ, dipl.ing.građ. ovlašteni inženjer građevinarstva G 4108		
građevina i mjesto SUSTAV ODVODNJE SANITARNIH OTPADNIH VODA AGLOMERACIJE ŽAROVNICA				
vrsta projekta IDEJNI PROJEKT	strukovna odrednica GRAĐEVINSKI PROJEKT	broj evidencije ID-42/20	datum 11.2020.	mjerilo 1:15000
sadržaj PREGLEDNA SITUACIJA S PRIKAZOM ETAPNOSTI				list 149





Crkovec

Kamenica

Žarovnica

Kamenički Vrhovec

SITUACIJA 1 - ETAPA I  
M 1:2000

LEGENDA:

- Projektna sanirana kanalizacija - ETAPA I
- Projektna cčna stanica - ETAPA I
- Projektno revizijsko okno - ETAPA I
- Postojeća kanalizacija
- Postojeći UPOV

POSTOJEĆI  
UPOV

PRE - CON d.o.o., Hrv. branitelja 7, 42000 VARAŽDIN					
investitor	Ivkom-vode d.o.o. Ivanec	Projektant	BLAŽENKO PREMUŽIČ, dipl.ing.građ. ovlaštani inženjer građevinarstva G 4108		
građevina i mjesto	SUSTAV ODVOĐENJE SANITARNIH OTPADNIH VODA AGLOMERACIJE ŽAROVNICA				
vista projekta	IDEJNI PROJEKT	strukovna odrednica GRAĐEVINSKI PROJEKT	broj evidencije	ID-42/20	datum
sačinjen				11.2020.	mjerilo
					1:2000

SITUACIJA 1 - ETAPA I





Projekirana sanitarna kanalizacija - ETAPA II

Projekirana crna stanica - ETAPA II

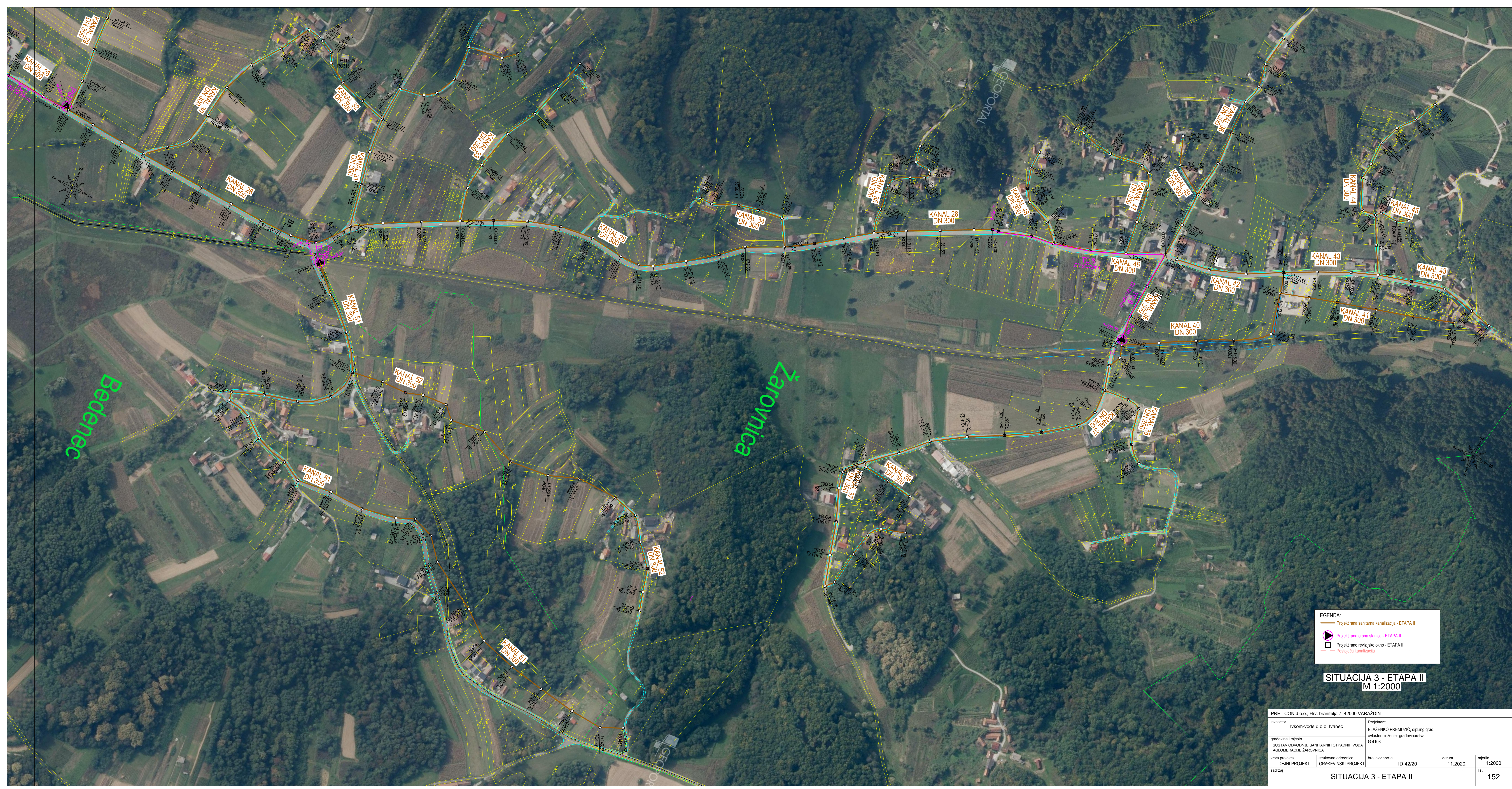
Projekirano revizijsko okno - ETAPA II

Postojeća kanalizacija

SITUACIJA 2 - ETAPA II  
M 1:2000

PRE - CON d.o.o., Hrv. branitelj 7, 42000 VARAŽDIN						
investitor Ivkom-vode d.o.o. Ivanec		Projektant BLAŽENKO PREMUŽIČ, dipl.ing.grad. ovlašteni inženjer građevinarstva G 4108				
građevina i mjesto SUSTAV ODVODNJE SANITARNIH OTPADNIH VODA AGLOMERACIJE ŽAROVNICA						
vrsta projekta IDEJNI PROJEKT		strukovna odrednica GRAĐEVINSKI PROJEKT		broj evidencije ID-42/20	datum 11.2020.	mjerilo 1:2000
sadržaj		SITUACIJA 2 - ETAPA II				list 151





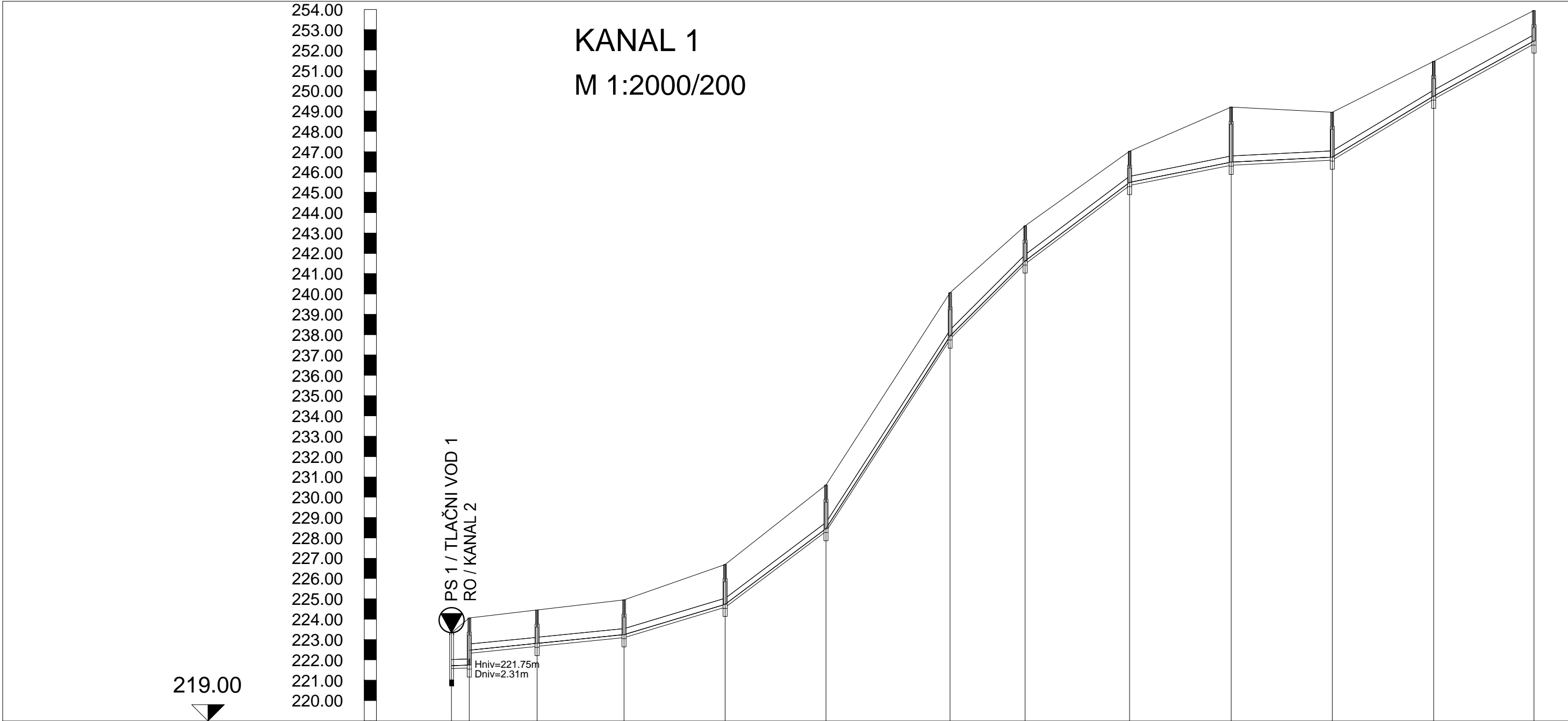
LEGENDA:

- Projektirana sanitarna kanalizacija - ETAPA II
- Projektirana cijna stanica - ETAPA II
- Projektirano revizijsko okno - ETAPA II
- Postojeća kanalizacija

SITUACIJA 3 - ETAPA II  
M 1:2000

PRE - CON d.o.o., Hrv. brantelja 7, 42000 VARAŽDIN					
investitor	Ivkom-vode d.o.o. Ivanc	Projektant	BLAŽENKO PREMUŽIĆ, dipl.ing.grad.		
građevina i mjesto	SUSTAV ODVOĐANJE SANITARNIH OTPADNIH VODA	AGL OMBRAČUJE ŽAROVNICA	ovlašten inženjer građevinarstva	G 4108	
vrsta projekta	IDEJNI PROJEKT	statukovna odrednica	broj evidencije	ID-42/20	datum
sačinjen	GRAĐEVINSKI PROJEKT				11.2020.
					mjerilo
					1:2000
					list
					152





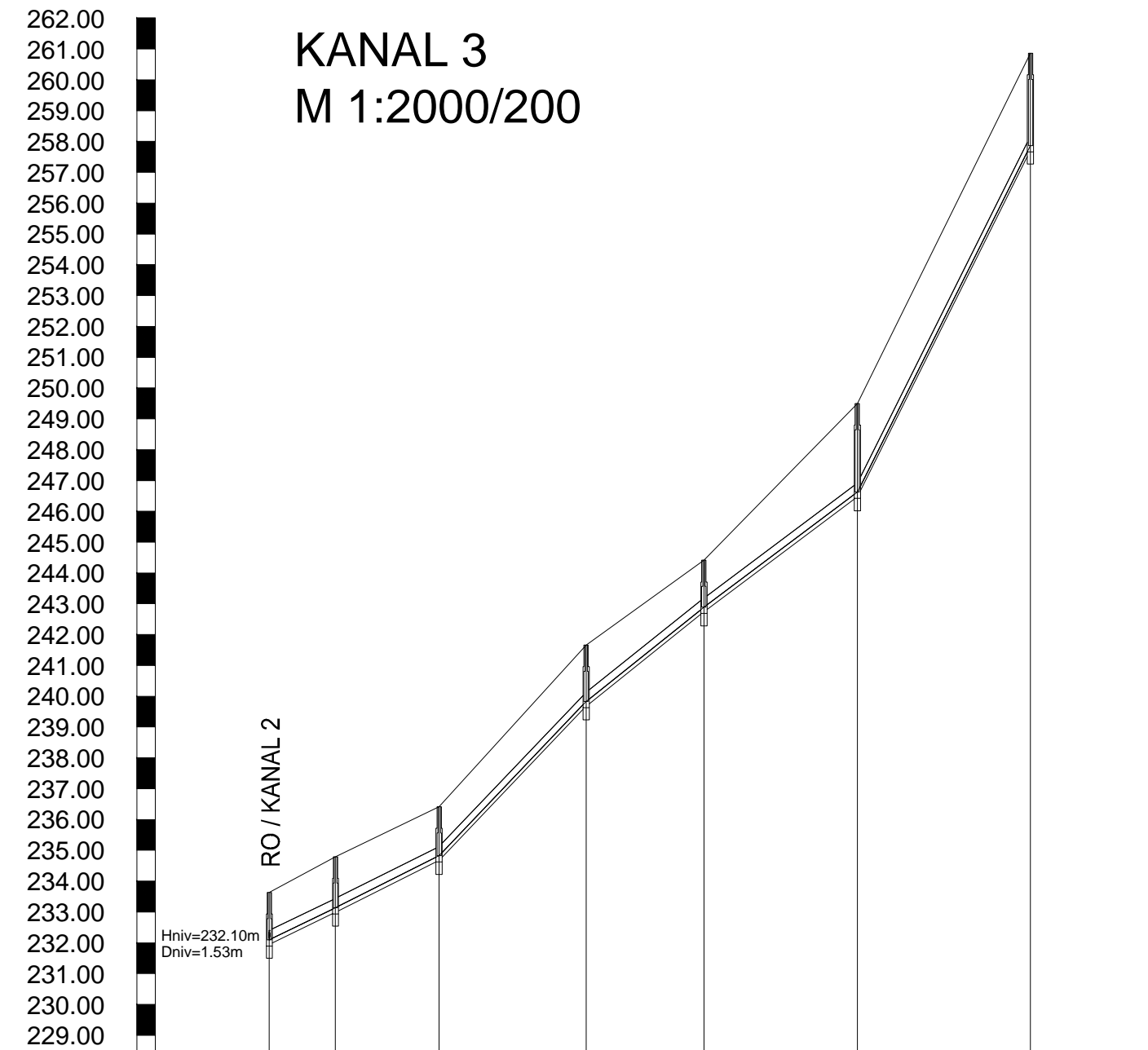
UZDUŽNI PROFIL KANALA 1  
M 1:2000/200  
AGLOMERACIJA ŽAROVNICA  
ETAPA I

Naziv			N28 RO 1	RO 2	RO 3	RO 4	RO 5	RO 6	RO 7	RO 8	RO 9	RO 10	RO 11	RO 12																																																																																																																																																																																																																																																																																																																																																																																																																																																																																																																																																																																																																																																																																																																																																																																																																																																																																																																																												
Visina terena [m.n.m]	223.33	224.06		224.46	224.95	226.69	230.60	240.06	243.35	247.03	249.19	248.94	251.44	253.95																																																																																																																																																																																																																																																																																																																																																																																																																																																																																																																																																																																																																																																																																																																																																																																																																																																																																																																																												
Materijal cijevi	PE-HD																																																																																																																																																																																																																																																																																																																																																																																																																																																																																																																																																																																																																																																																																																																																																																																																																																																																																																																																																									
Nazivni promjer cijevi [mm]		300.00																																																																																																																																																																																																																																																																																																																																																																																																																																																																																																																																																																																																																																																																																																																																																																																																																																																																																																																																																								
Visina nivelete [m.n.m]		221.72	221.75 222.48	222.81	223.24	224.73	228.46	237.94	241.63	245.49	246.49	246.74	249.73	252.45																																																																																																																																																																																																																																																																																																																																																																																																																																																																																																																																																																																																																																																																																																																																																																																																																																																																																																																																												
Dubina nivelete [m]		1.61	2.31 1.58	1.65	1.71	1.96	2.14	2.12	1.72	1.54	2.70	2.20	1.71	1.50																																																																																																																																																																																																																																																																																																																																																																																																																																																																																																																																																																																																																																																																																																																																																																																																																																																																																																																																												
Dubina dna rova [m]		1.76	2.46 1.73	1.80	1.86	2.11	2.29	2.27	1.87	1.69	2.85	2.35	1.86	1.65																																																																																																																																																																																																																																																																																																																																																																																																																																																																																																																																																																																																																																																																																																																																																																																																																																																																																																																																												
Visina dna rova [m.n.m]		221.57	221.60 222.33	222.66	223.09	224.58	228.31	237.79	241.48	245.34	246.34	246.59	249.58	252.30																																																																																																																																																																																																																																																																																																																																																																																																																																																																																																																																																																																																																																																																																																																																																																																																																																																																																																																																												
Nagib [‰]		-3.30		-10.00		-30.00		-75.00		-100.00		-75.00		-20.00		-5.00		-60.00		-55.00																																																																																																																																																																																																																																																																																																																																																																																																																																																																																																																																																																																																																																																																																																																																																																																																																																																																																																																																						
Duljina dionice [m]		8.73	33.36		42.83		49.75		49.70	61.14	-155.00		36.92	-100.00		51.44		49.99	-20.00		49.78	-5.00		49.98	-60.00		49.37	-55.00		49.37	-55.00		49.37	-55.00		49.37	-55.00		49.37	-55.00		49.37	-55.00		49.37	-55.00		49.37	-55.00		49.37	-55.00		49.37	-55.00		49.37	-55.00		49.37	-55.00		49.37	-55.00		49.37	-55.00		49.37	-55.00		49.37	-55.00		49.37	-55.00		49.37	-55.00		49.37	-55.00		49.37	-55.00		49.37	-55.00		49.37	-55.00		49.37	-55.00		49.37	-55.00		49.37	-55.00		49.37	-55.00		49.37	-55.00		49.37	-55.00		49.37	-55.00		49.37	-55.00		49.37	-55.00		49.37	-55.00		49.37	-55.00		49.37	-55.00		49.37	-55.00		49.37	-55.00		49.37	-55.00		49.37	-55.00		49.37	-55.00		49.37	-55.00		49.37	-55.00		49.37	-55.00		49.37	-55.00		49.37	-55.00		49.37	-55.00		49.37	-55.00		49.37	-55.00		49.37	-55.00		49.37	-55.00		49.37	-55.00		49.37	-55.00		49.37	-55.00		49.37	-55.00		49.37	-55.00		49.37	-55.00		49.37	-55.00		49.37	-55.00		49.37	-55.00		49.37	-55.00		49.37	-55.00		49.37	-55.00		49.37	-55.00		49.37	-55.00		49.37	-55.00		49.37	-55.00		49.37	-55.00		49.37	-55.00		49.37	-55.00		49.37	-55.00		49.37	-55.00		49.37	-55.00		49.37	-55.00		49.37	-55.00		49.37	-55.00		49.37	-55.00		49.37	-55.00		49.37	-55.00		49.37	-55.00		49.37	-55.00		49.37	-55.00		49.37	-55.00		49.37	-55.00		49.37	-55.00		49.37	-55.00		49.37	-55.00		49.37	-55.00		49.37	-55.00		49.37	-55.00		49.37	-55.00		49.37	-55.00		49.37	-55.00		49.37	-55.00		49.37	-55.00		49.37	-55.00		49.37	-55.00		49.37	-55.00		49.37	-55.00		49.37	-55.00		49.37	-55.00		49.37	-55.00		49.37	-55.00		49.37	-55.00		49.37	-55.00		49.37	-55.00		49.37	-55.00		49.37	-55.00		49.37	-55.00		49.37	-55.00		49.37	-55.00		49.37	-55.00		49.37	-55.00		49.37	-55.00		49.37	-55.00		49.37	-55.00		49.37	-55.00		49.37	-55.00		49.37	-55.00		49.37	-55.00		49.37	-55.00		49.37	-55.00		49.37	-55.00		49.37	-55.00		49.37	-55.00		49.37	-55.00		49.37	-55.00		49.37	-55.00		49.37	-55.00		49.37	-55.00		49.37	-55.00		49.37	-55.00		49.37	-55.00		49.37	-55.00		49.37	-55.00		49.37	-55.00		49.37	-55.00		49.37	-55.00		49.37	-55.00		49.37	-55.00		49.37	-55.00		49.37	-55.00		49.37	-55.00		49.37	-55.00		49.37	-55.00		49.37	-55.00		49.37	-55.00		49.37	-55.00		49.37	-55.00		49.37	-55.00		49.37	-55.00		49.37	-55.00		49.37	-55.00		49.37	-55.00		49.37	-55.00		49.37	-55.00		49.37	-55.00		49.37	-55.00		49.37	-55.00		49.37	-55.00		49.37	-55.00		49.37	-55.00		49.37	-55.00		49.37	-55.00		49.37	-55.00		49.37	-55.00		49.37	-55.00		49.37	-55.00		49.37	-55.00		49.37	-55.00		49.37	-55.00		49.37	-55.00		49.37	-55.00		49.37	-55.00		49.37	-55.00		49.37	-55.00		49.37	-55.00		49.37	-55.00		49.37	-55.00		49.37	-55.00		49.37	-55.00		49.37	-55.00		49.37	-55.00		49.37	-55.00		49.37	-55.00		49.37	-55.00		49.37	-55.00		49.37	-55.00		49.37	-55.00		49.37	-55.00		49.37	-55.00		49.37	-55.00		49.37	-55.00		49.37	-55.00		49.37	-55.00		49.37	-55.00		49.37	-55.00		49.37	-55.00		49.37	-55.00		49.37	-55.00		49.37	-55.00		49.37	-55.00		49.37	-55.00		49.37	-55.00		49.37	-55.00		49.37	-55.00		49.37	-55.00		49.37	-55.00		49.37	-55.00		49.37	-55.00		49.37	-55.00		49.37	-55.00		49.37	-55.00		49.37	-55.00		49.37	-55.00		49.37	-55.00		49.37	-55.00		49.37	-55.00		49.37	-55.00		49.37	-55.00		49.37	-55.00		49.37	-55.00		49.37	-55.00		49.37	-55.00		49.37	-55.00		49.37	-55.00		49.37	-55.00		49.37	-55.00		49.37	-55.00		49.37	-55.00		49.37	-55.00		49.37	-55.00		49.37	-55.00		49.37	-55.00		49.37	-55.00		49.37	-55.00		49.37	-55.00		49.37	-55.00		49.37	-55.00		49.37	-55.00		49.37	-55.00		49.37	-55.00		49.37	-55.00		49.37	-55.00		49.37	-55.00		49.37	-55.00		49.37	-55.00		49.37	-55.00		49.37	-55.00		49.37	-55.00		49.37	-55.00		49.37	-55.00		49.37	-55.00		49.37	-55.00		49.37	-55.00		49.37	-55.00		49.37	-55.00		49.37	-55.00		49.37	-55.00		49.37	-55.00		49.37	-55.00		49.37	-55.00		49.37	-55.00		49.37	-55.00		49.37	-55.00		49.37	-55.00		49.37	-55.00		49.37	-55.00		49.37	-55.00		49.37	-55.00		49.37	-55.00		49.37	-55.00		49.37	-55.00		49.37	-55.00		49.37	-55.00		49.37	-55.00		49.37	-55.00		49.37	-55.00		49.37	-55.00		49.37	-55.00		49.37	-55.00		49.37	-55.00		49.37	-55.00		49.37	-55.00		49.37	-55.00		49.37	-55.00		49.37	-55.00		49.37	-55.00		49.37	-55.00		49.37	-55.00		49.37	-55.00		49.37	-55.00		49.37	-55.00		49.37	-55.00		49.37	-55.00		49.37	-55.00		49.37	-55.00		49.37	-55.00		49.37	-55.00		49.37	-55.00		49.37	-55.

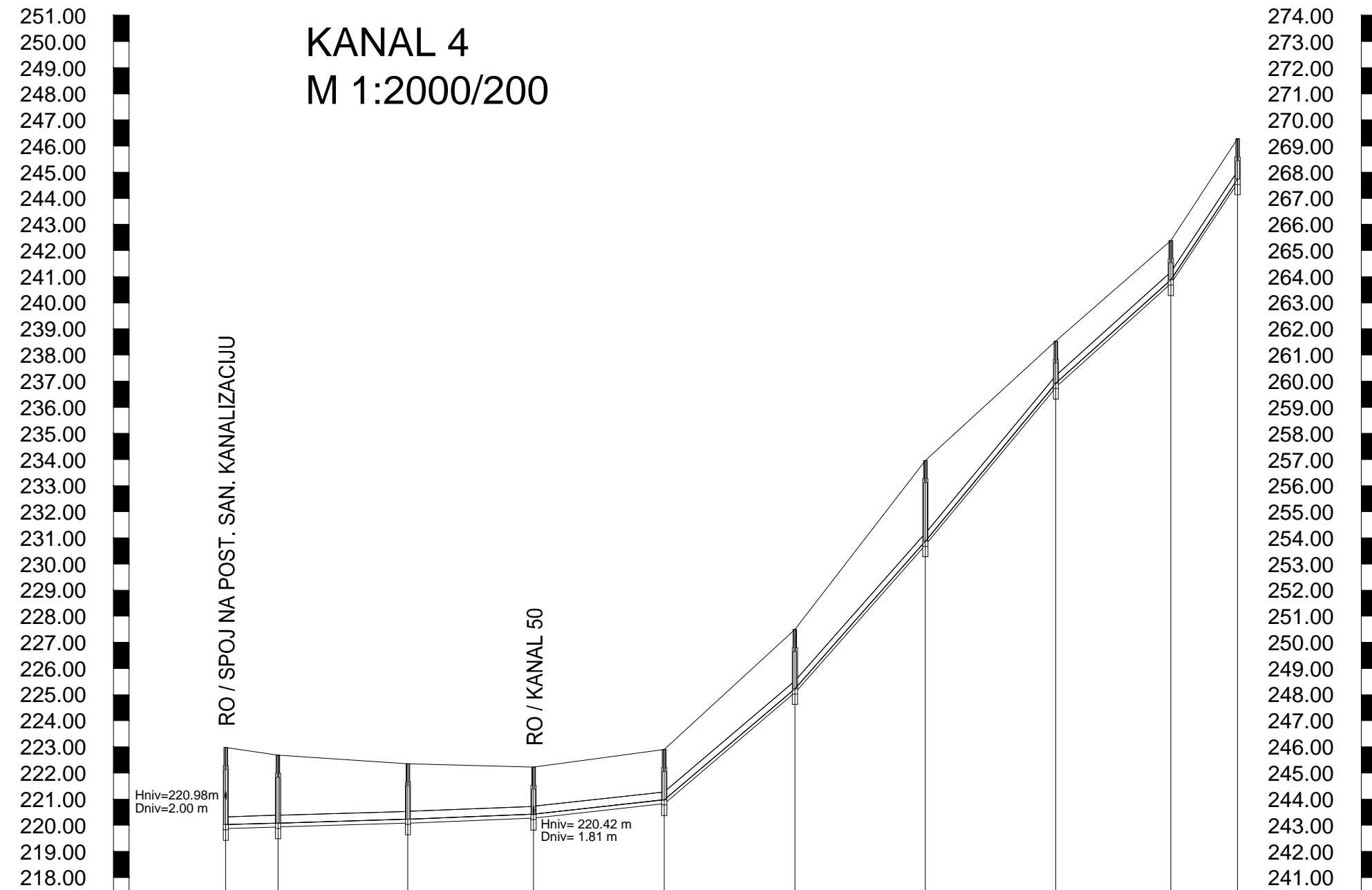
PRE - CON d.o.o., Hrv. branitelja 7, 42000 VARAŽDIN				
investitor Ivkom-vode d.o.o. Ivanec		Projektant BLAŽENKO PREMUŽIĆ, dipl.ing.grad. ovlašteni inženjer građevinarstva G 4108		
građevina i mjesto SUSTAV ODVODNJE SANITARNIH OTPADNIH VODA AGLOMERACIJE ŽAROVNICA				
vrsta projekta IDEJNI PROJEKT	strukovna odrednica GRAĐEVINSKI PROJEKT	broj evidencije ID-42/20	datum 11.2020.	mjerilo 1:2000/200
sadržaj UZDUŽNI PROFIL KANALA 1 - ETAPA I				list 153



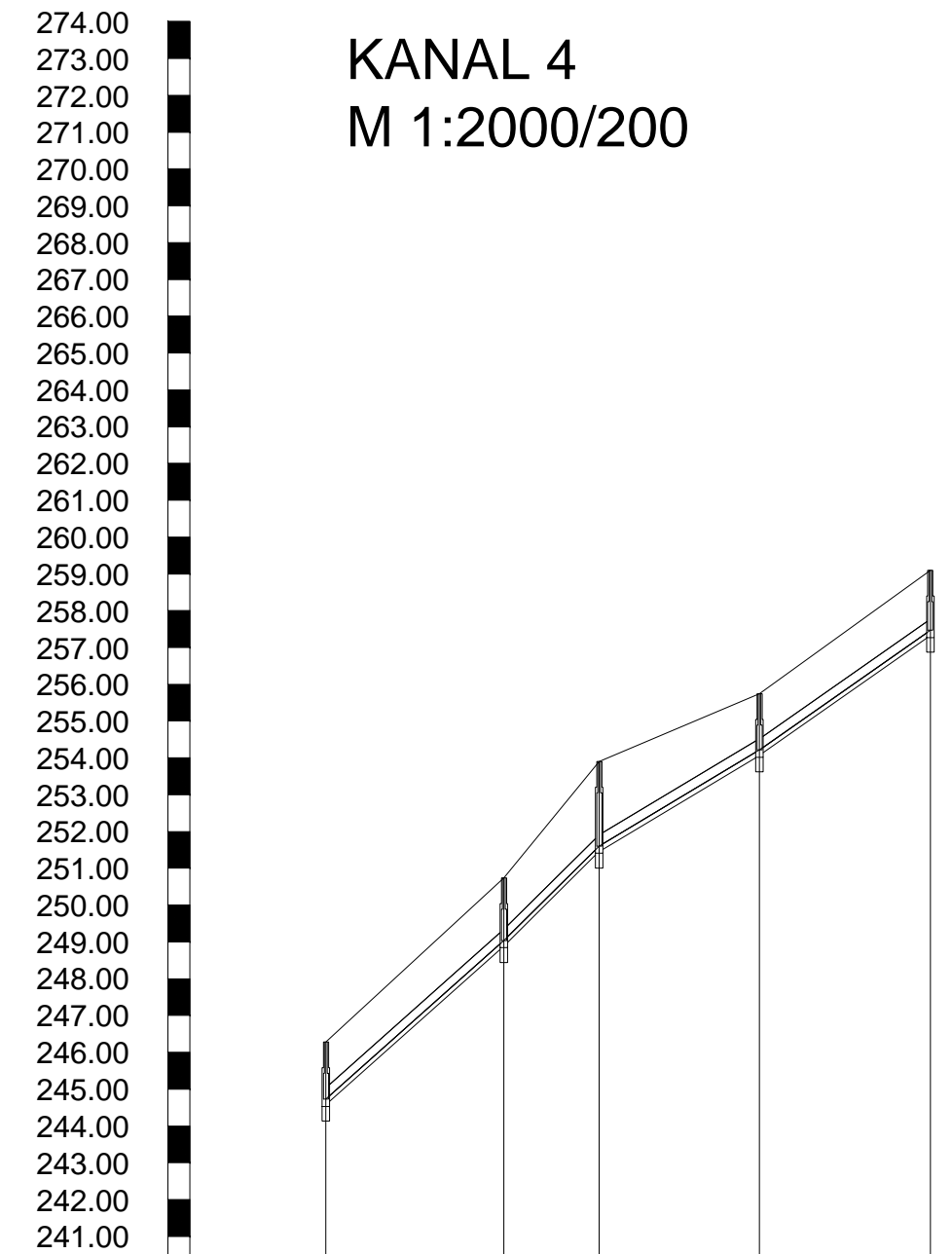




Naziv		RO 22	RO 34	RO 35	RO 36	RO 37	RO 38	RO 39
Visina terena [m.n.m]		233.63	234.79	236.41	241.66	244.41	249.50	260.86
Materijal cijevi		PE-HD						
Nazivni promjer cijevi [mm]		300.00						
Visina nivelete [m.n.m]		232.10	233.14	234.82	239.83	242.89	246.62	257.86
Dubina nivelete [m]		1.53	1.65	1.59	1.83	1.52	2.88	3.00
Dubina dna rova [m]		1.68	1.80	1.74	1.98	1.67	3.03	3.15
Visina dna rova [m.n.m]		231.95	232.99	234.67	239.68	242.74	246.47	257.71
Nagib [%]		-48.51	-50.00	-105.00	-80.00	-75.00	-200.00	
Duljina dionice [m]		21.46	33.65	47.69	38.22	49.77	56.21	
Stacionaže		0+000.00	0+021.46	0+055.11	0+102.80	0+141.02	0+190.79	0+247.00



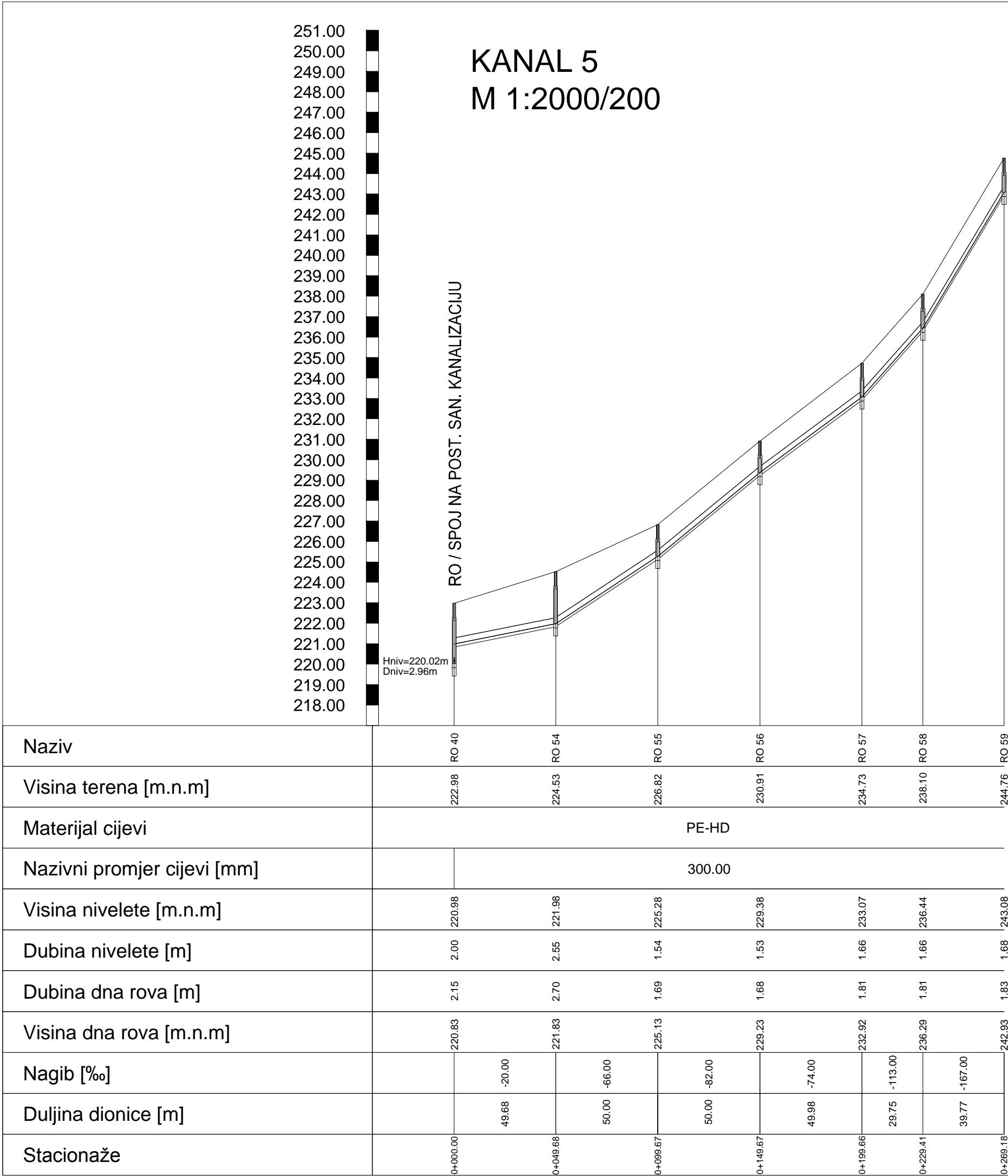
0+000.00		219.87	3.11	2.96	220.02	222.98	RO 40
0+020.00	20.00	219.93	2.75	2.60	220.08	222.68	RO 41
	-3.00						
	49.72						
0+069.73		220.08	2.28	2.13	220.23	222.36	RO 42
	-3.90						
0+117.85		220.27	1.96	1.81	220.42	222.23	RO 43
	50.00	-11.09					
0+167.85		220.83	2.07	1.92	220.98	222.90	RO 44
	50.00	-85.00					
0+217.85		225.08	2.42	2.27	225.23	227.50	RO 45
	50.00	-113.00					
0+267.84		230.72	3.24	3.09	230.87	233.96	RO 46
	49.93	-121.00					
0+317.77		236.77	1.76	1.61	236.92	238.53	RO 47
	44.02	-90.00					
0+361.79		240.73	1.65	1.50	240.88	242.38	RO 48
	25.54	-151.00					
0+387.33		244.58	1.70	1.55	244.73	246.28	RO 49
PE-HD							
	300.00						



0-387.33	244.58	1.70	1.55	244.73	246.28	RO 49
48.38	-89.00					
0-435.71	248.89	1.85	1.70	249.04	250.74	RO 50
25.92	-99.00					
0-461.63	251.46	2.44	2.29	251.61	253.90	RO 51
43.54	-60.00					
0-505.16	254.07	1.67	1.52	254.22	255.74	RO 52
46.45	-70.00					
0-551.61	257.32	1.78	1.63	257.47	259.10	RO 53

UZDUŽNI PROFILI KANALA 3 I 4  
M 1:2000/200  
AGLOMERACIJA ŽAROVNICA  
ETAPA I

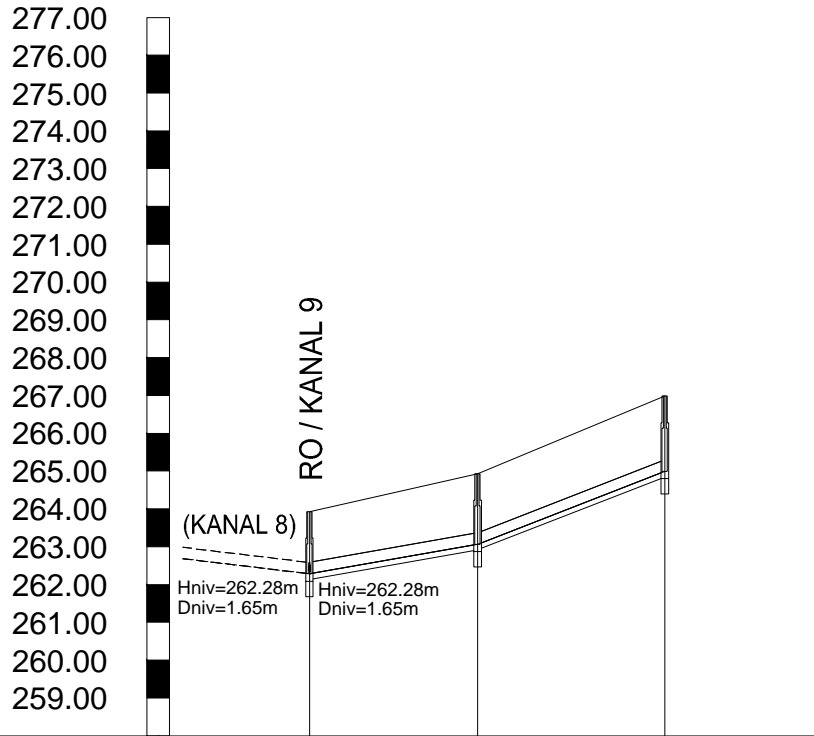
PRE - CON d.o.o., Hrv. branitelj 7, 42000 VARAŽDIN				
investitor Ivkom-vode d.o.o. Ivanec		Projektant BLAŽENKO PREMUŽIČ, dipl.ing.građ. ovlašteni inženjer građevinarstva G 4108		
građevina i mjesto SUSTAV ODVODNJE SANITARNIH OTPADNIH VODA AGLOMERACIJE ŽAROVNICA				
vrsta projekta IDEJNI PROJEKT	strukovna odrednica GRAĐEVINSKI PROJEKT	broj evidencije ID-42/20	datum 11.2020.	mjerilo 1:2000/200
sadržaj  UZDUŽNI PROFILI KANALA 3 I 4 - ETAPA I				list  155



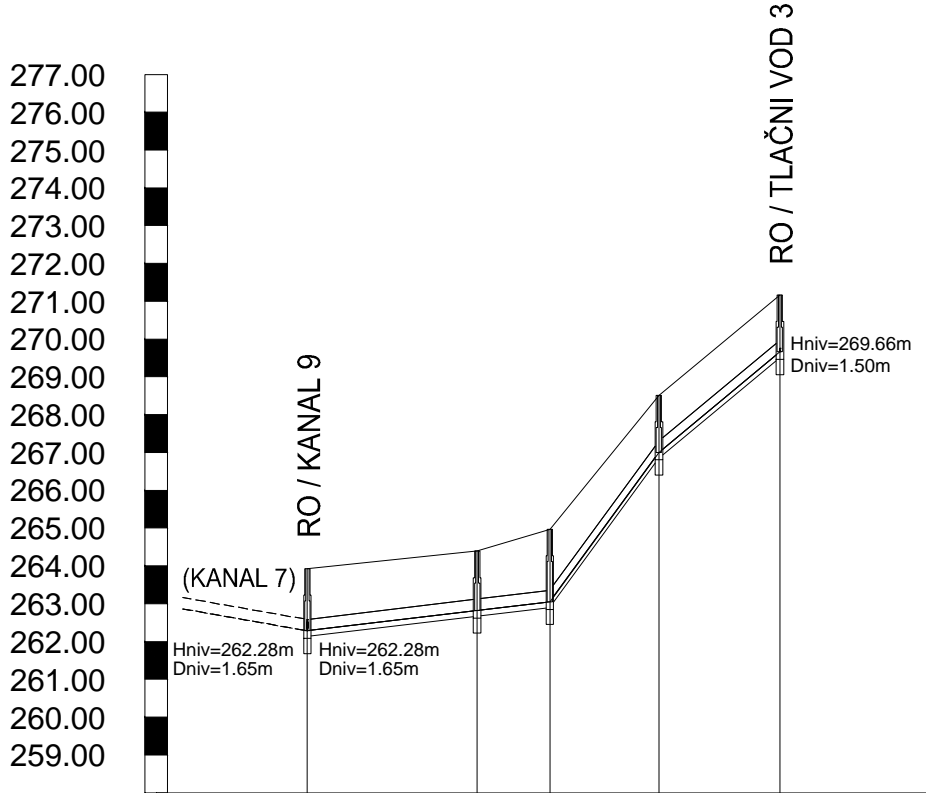




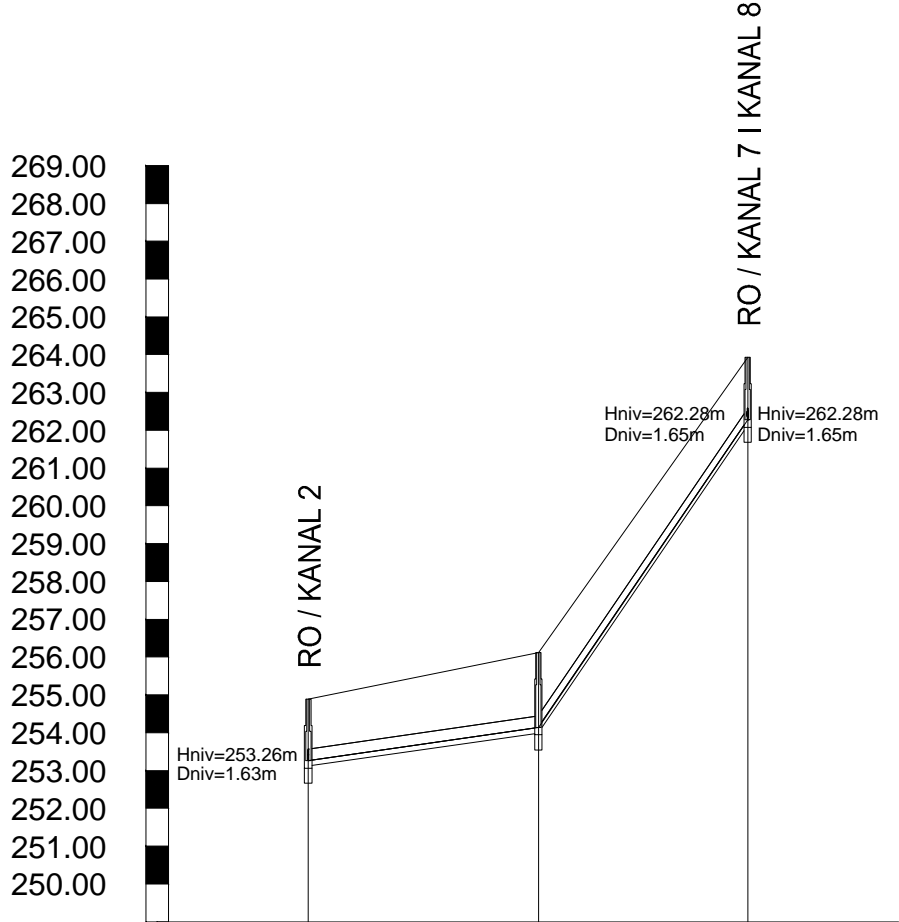
KANAL 7  
M 1:2000/200



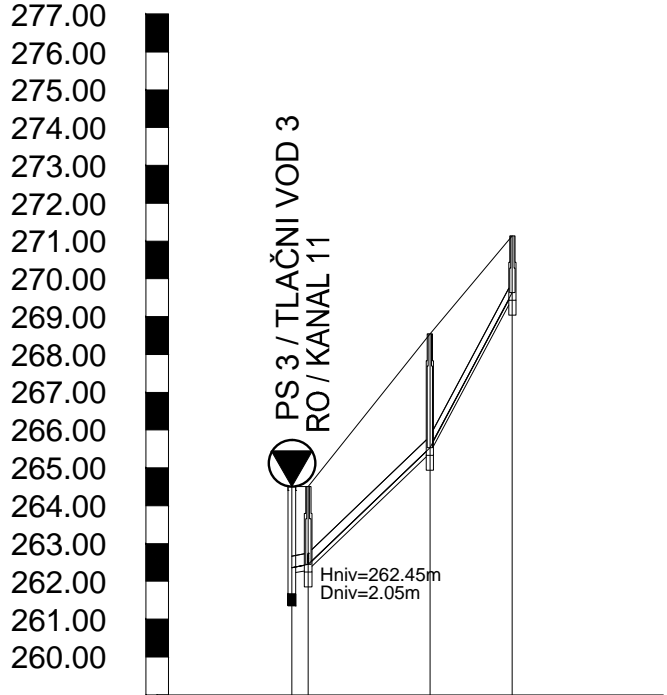
KANAL 8  
M 1:2000/200



KANAL 9  
M 1:2000/200



KANAL 10  
M 1:2000/200



UZDUŽNI PROFILI KANALA 7, 8, 9 I 10

M 1:2000/200

AGLOMERACIJA ŽAROVNICA

ETAPA I

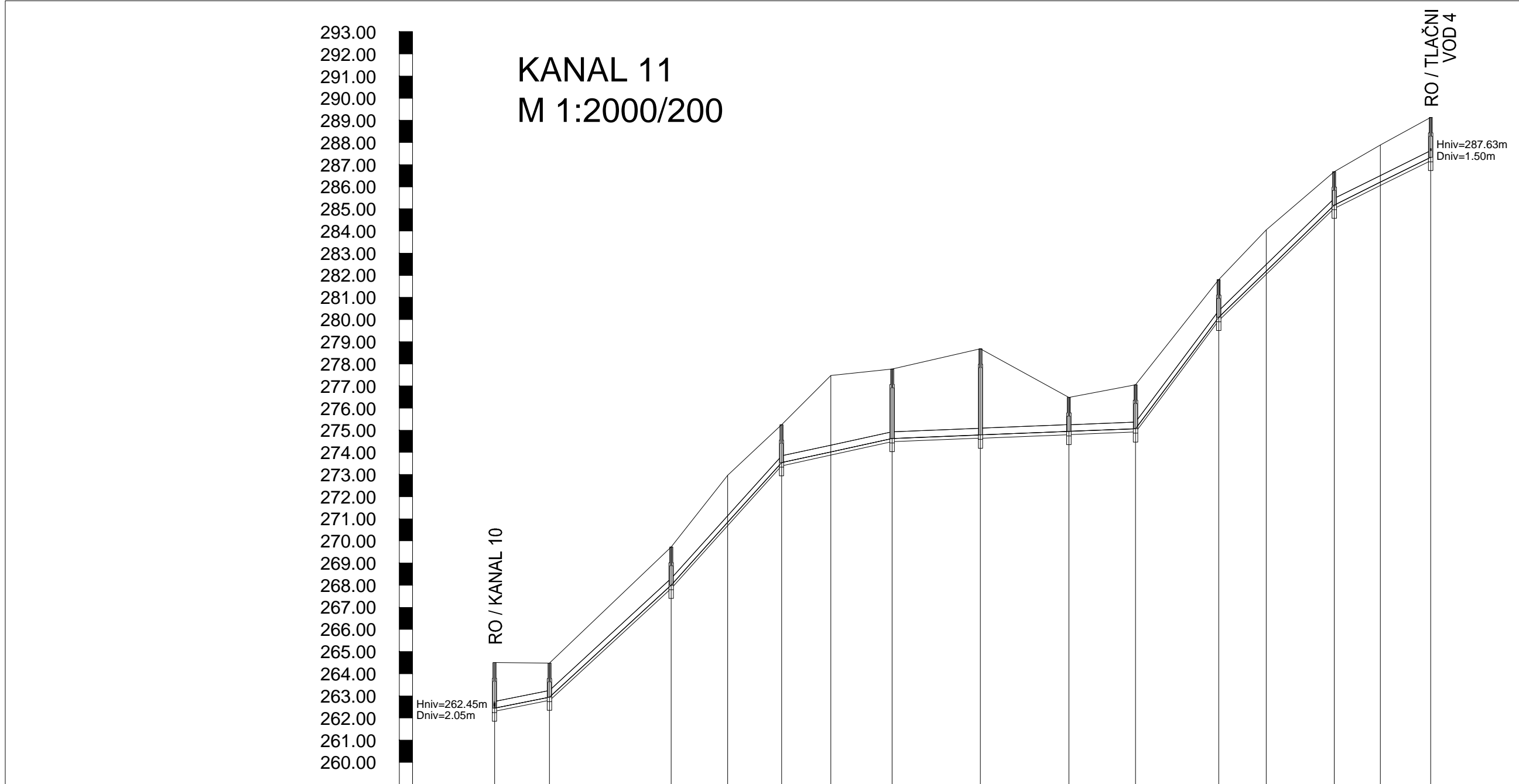
Naziv	RO 86	RO 87	RO 88
Visina terena [m.n.m]	263.93	264.93	266.98
Materijal cijevi	PE-HD		
Nazivni promjer cijevi [mm]	300.00		
Visina nivelete [m.n.m]	262.28	263.07	265.00
Dubina nivelete [m]	1.65	1.86	1.98
Dubina dna rova [m]	1.80	2.01	2.13
Visina dna rova [m.n.m]	262.13	262.92	264.85
Nagib [%]		-17.62	-39.00
Duljina dionice [m]		44.47	49.53
Stacionaže	0+000.00	0+044.47	0+094.00

RO 86	RO 89	RO 90	RO 91	RO 92
263.93	264.39	264.97	266.51	271.16
PE-HD				
300.00				
262.28	262.82	263.05	267.00	269.66
1.65	1.57	1.92	1.51	1.50
1.80	1.72	2.07	1.66	1.65
262.13	262.67	262.90	266.85	269.51
	-12.00		-137.00	
	44.90	19.25	28.85	32.00
0+000.00	0+044.90	0+064.15	0+093.00	0+125.00

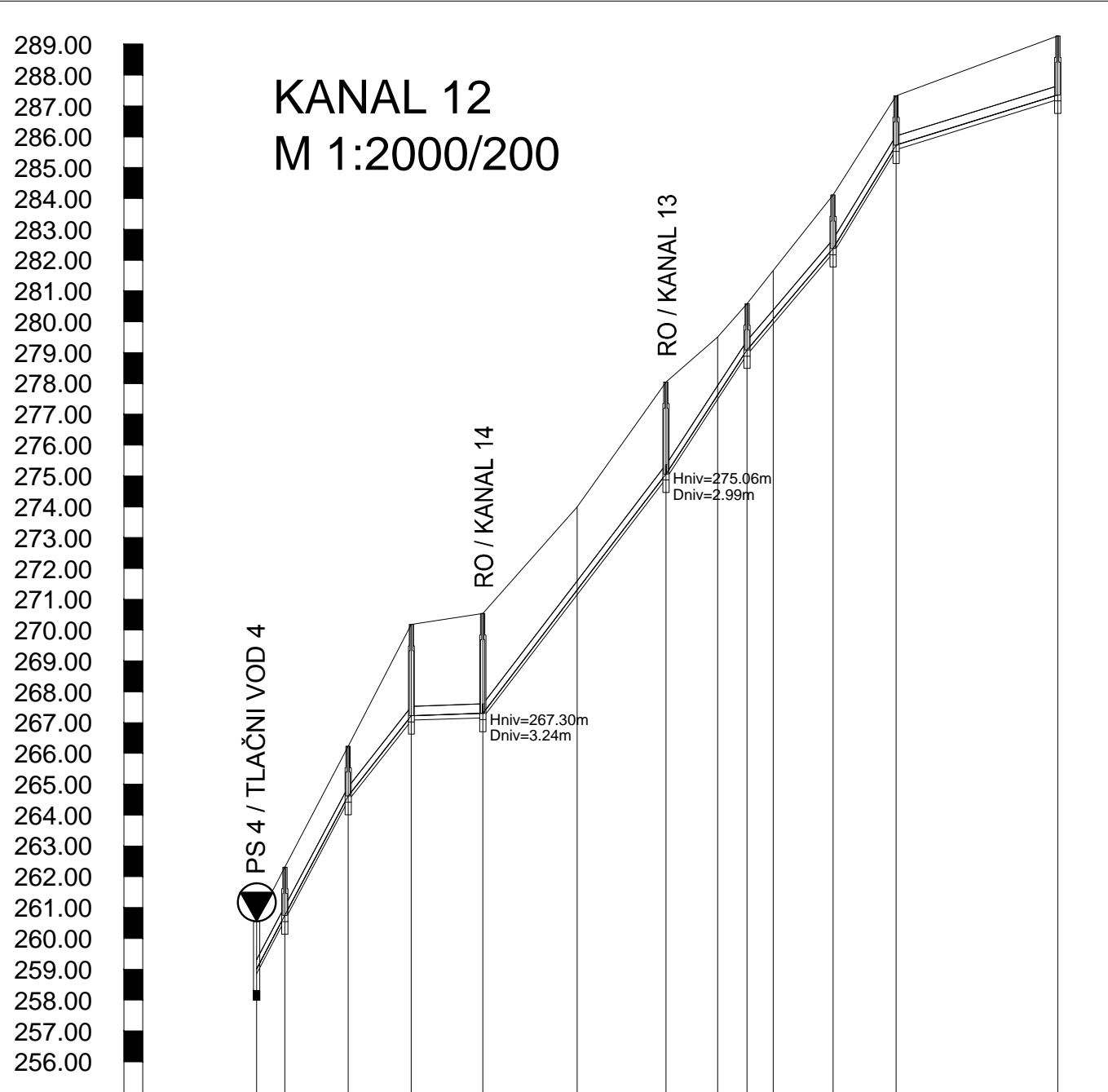
RO 29	RO 93	RO 86
254.89	256.12	263.93
PE-HD		
300.00		
253.27	254.14	262.28
1.62	1.98	1.65
1.77	2.13	1.80
253.12	253.99	262.13
	-14.41	-147.00
	60.90	55.37
0+000.00	0+060.90	0+116.27

N 95 RO 94	RO 95	RO 96
264.50 264.50	266.54	271.14
PE-HD		
300.00		
262.43 262.45	265.53	269.64
2.07 2.05	3.01	1.50
2.22 2.20	3.16	1.65
262.28 262.30	265.38	269.49
	-96.00	-188.00
	32.16	21.84
0+000.00	0+032.16	0+054.00

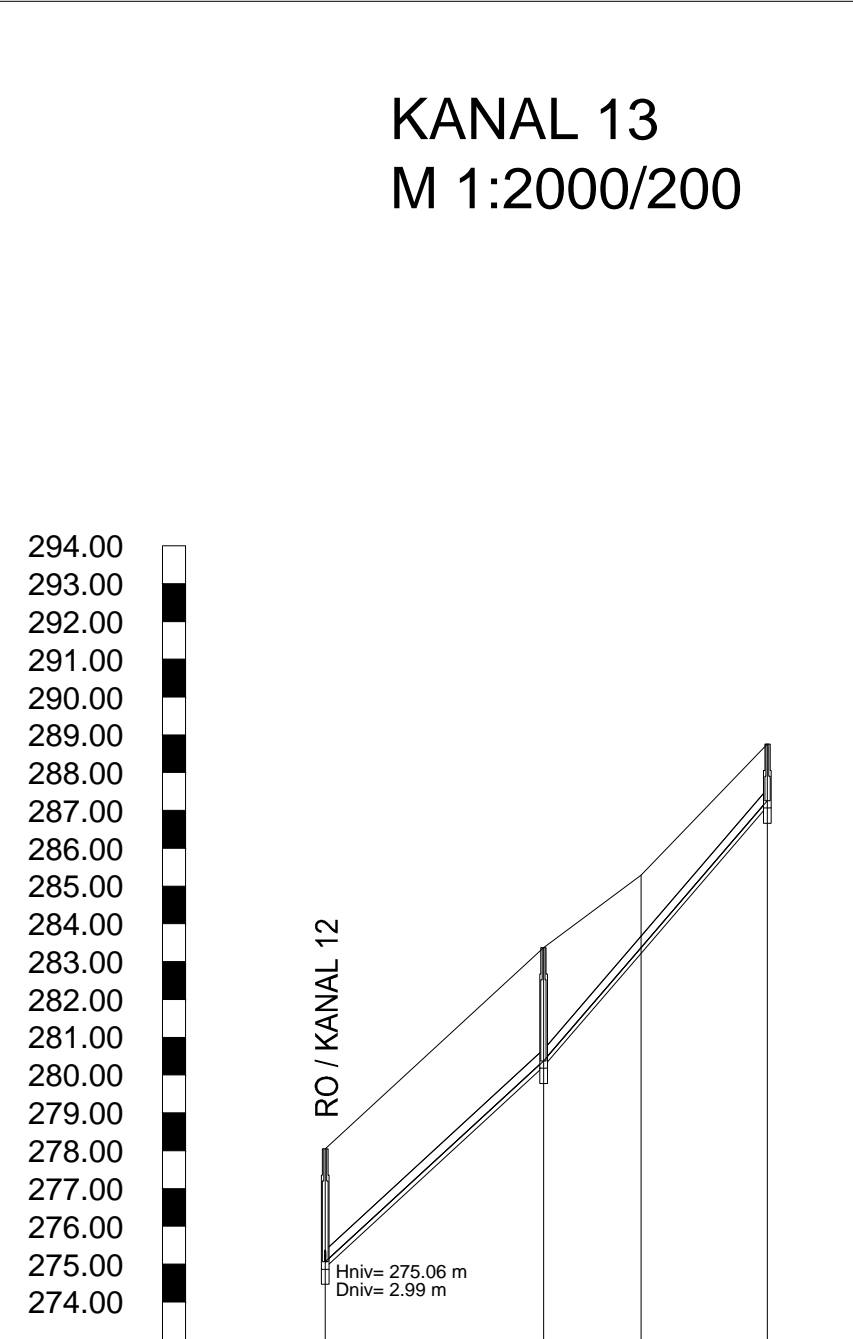
PRE - CON d.o.o., Hrv. branitelj 7, 42000 VARAŽDIN				
investitor Ivkom-vode d.o.o. Ivanec		Projektant BLAŽENKO PREMUŽIČ, dipl.ing.grad. ovlašteni inženjer građevinarstva G 4108		
građevina i mjesto SUSTAV ODVODNJE SANITARNIH OTPADNIH VODA AGLOMERACIJE ŽAROVNICA				
vrsta projekta IDEJNI PROJEKT	strukovna odrednica GRAĐEVINSKI PROJEKT	broj evidencije ID-42/20	datum 11.2020.	mjerilo 1:2000/200
sadržaj UZDUŽNI PROFILI KANALA 7, 8, 9 I 10 - ETAPA I				list 158



Naziv	RO 94	RO 97	RO 98	N130	RO 99	N132	RO 100	RO 101	RO 102	RO 103	RO 104	N138	RO 105	N140	RO 106
Visina terena [m.n.m]	264.50	264.48	269.72	272.97	275.25	277.47	277.77	278.68	276.48	277.05	281.80	284.05	286.68	287.89	289.13
Materijal cijevi	PE-HD														
Nazivni promjer cijevi [mm]	300.00														
Visina nivelete [m.n.m]	262.45	262.94	268.00	270.84	273.54	274.02	274.63	274.79	274.95	275.07	280.10	282.19	285.17	286.21	287.33
Dubina nivelete [m]	2.05	1.54	1.72	2.13	1.71	3.45	3.14	3.89	1.53	1.98	1.70	1.86	1.51	1.68	1.80
Dubina dna rova [m]	2.20	1.69	1.87	2.28	1.86	3.60	3.29	4.04	1.68	2.13	1.85	2.01	1.66	1.83	1.95
Visina dna rova [m.n.m]	262.30	262.79	267.85	270.69	273.39	273.87	274.48	274.64	274.80	274.92	279.95	282.04	285.02	286.06	287.18
Nagib [‰]		-20.00		-111.11		-21.82		-4.00				-97.12		-48.52	
Duljina dionice [m]	24.86	54.98	25.54	24.30	22.26	27.72	39.92	39.91	30.16	37.55	21.50	30.69	20.91	22.71	
Stacionaže	0+000.00	0+024.86	0+079.83	0+105.37	0+129.67	0+151.93	0+179.65	0+219.57	0+259.46	0+289.64	0+327.19	0+348.69	0+379.38	0+400.29	0+423.00



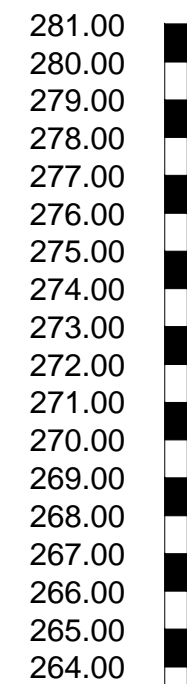
PS 4 / TLAČNI VOD 4	N146	RO 107	RO 108	RO 109	RO 110	N151	RO 111	N152	RO 112	N154	RO 113	RO 114	RO 115
	260.55	262.31	266.24	270.18	270.54	273.99	278.05	279.51	280.59	281.66	284.12	287.33	289.27
	PE-HD												
	300.00												
	259.01	259.74	260.74	264.62	267.23	267.30	271.30	275.06	277.63	279.08	282.38	285.73	287.36
	1.54	1.57	1.62	2.95	3.24	2.69	2.99	1.88	1.51	1.57	1.74	1.60	1.91
	1.69	1.72	1.77	3.10	3.39	2.84	3.14	2.03	1.66	1.72	1.89	1.75	2.06
	259.86	260.59	264.47	267.08	267.15	271.15	274.91	277.48	278.93	279.94	282.23	285.58	287.21
	-189.00		-126.93	-3.33		-130.56	-152.70	9.52	8.50	-118.09	-164.00	-285.58	
	9.19	20.50	20.55	23.15	30.59	28.86	16.81	9.52	8.50	19.38	20.45	52.51	
	0+000.00	0+009.19	0+029.69	0+050.24	0+073.39	0+103.98	0+132.83	0+149.64	0+159.16	0+167.66	0+187.04	0+207.49	0+260.00



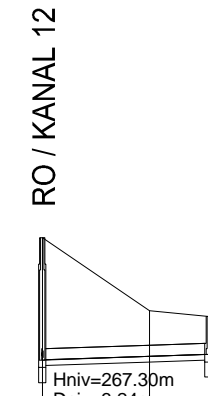
RO / KANAL 12	RO 111	RO 116	N144	RO 117
	278.05	283.37	285.29	288.76
	PE-HD			
	300.00			
	275.06	280.38	283.37	287.26
	2.99	2.99	1.92	1.50
	3.14	3.14	2.07	1.65
	274.91	280.23	283.22	287.11
		-92.00	-116.17	
	57.77	25.75	33.48	
	0+000.00	0+057.77	0+083.52	0+117.00

UZDUŽNI PROFILI KANALA 11, 12 I 13  
M 1:2000/200  
AGLOMERACIJA ŽAROVNICA  
ETAPA I

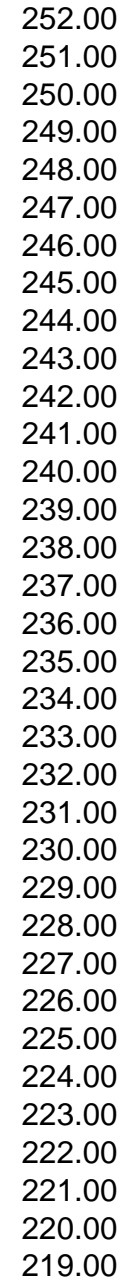
PRE - CON d.o.o., Hrv. branitelja 7, 42000 VARAŽDIN				
investitor	Ivkom-vode d.o.o. Ivanec	Projektant	BLAŽENKO PREMUŽIČ, dipl.ing.grad. ovlašteni inženjer građevinarstva G 4108	
građevina i mjesto	SUSTAV ODVODNJE SANITARNIH OTPADNIH VODA AGLOMERACIJE ŽAROVNICA	broj evidencije	datum	mjerilo
vrsta projekta	IDEJNI PROJEKT	strukovna odrednica	GRAĐEVINSKI PROJEKT	1:2000/200
sadržaj	UZDUŽNI PROFILI KANALA 11, 12 I 13 - ETAPA I			list
				159



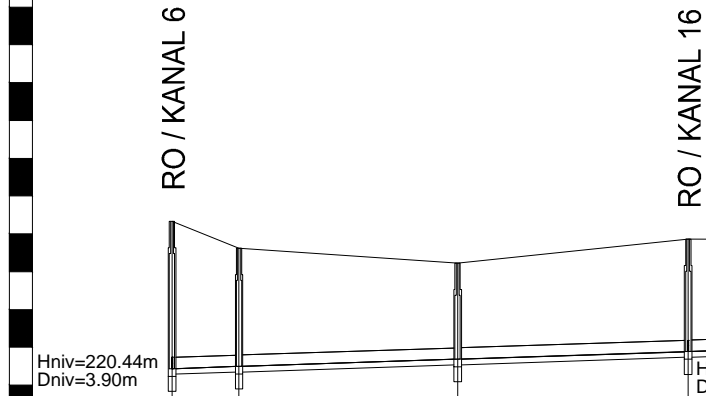
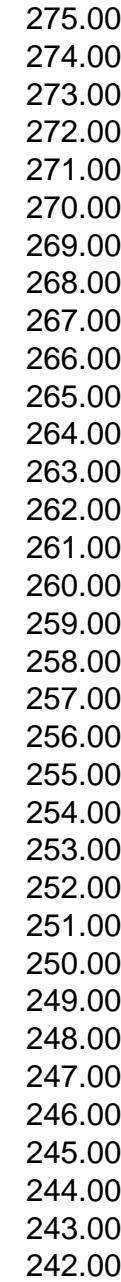
KANAL 14  
M 1:2000/200



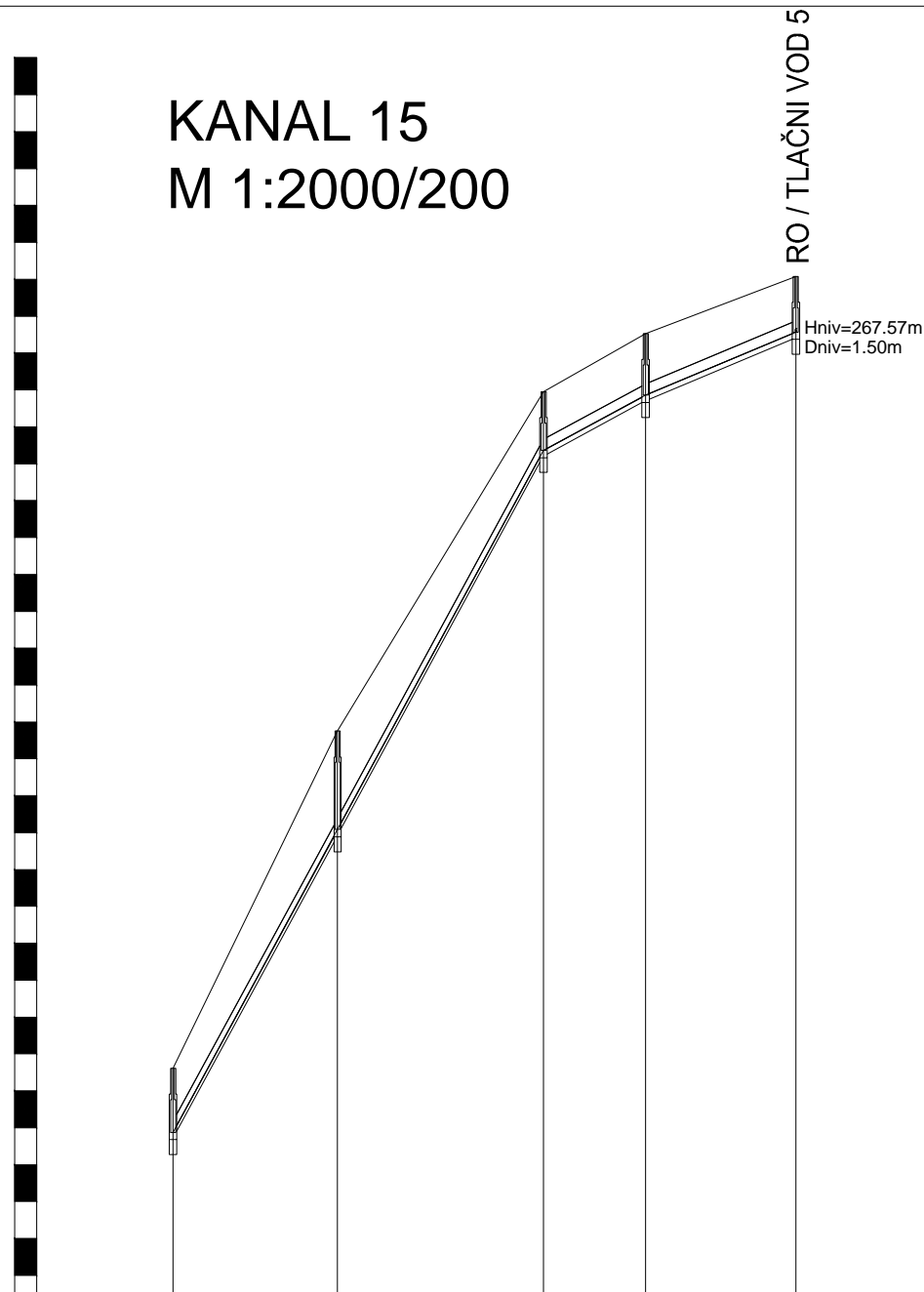
Naziv		RO 110	N156	RO 118
Visina terena [m.n.m]		270.54	268.61	268.45
Materijal cijevi		PE-HD		
Nazivni promjer cijevi [mm]			300.00	
Visina nivelete [m.n.m]		267.30	267.40	267.45
Dubina nivelete [m]		3.24	1.21	1.00
Dubina dna rova [m]		3.39	1.36	1.15
Visina dna rova [m.n.m]		267.15	267.25	267.30
Nagib [‰]			-3.33	
Duljina dionice [m]			28.36	15.64
Stacionaže		0+000.00	0+028.36	0+044.00



KANAL 15  
M 1:2000/200

[illegible]

KANAL 15  
M 1:2000/200



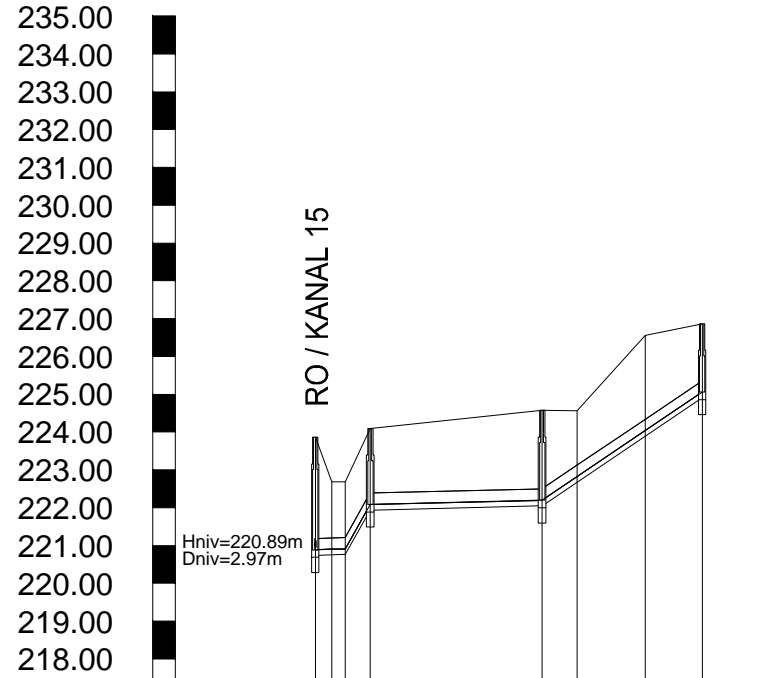
UZDUŽNI PROFILI KANALA 14 I 15  
M 1:2000/200  
AGLOMERACIJA ŽAROVNICA  
ETAPA I

0+704.16			245.73	1.88	1.73	245.88	247.61	RO 134
		44.61						
0+748.76			253.83	2.82	2.67	254.08	256.75	RO 135
			-184.00					
		55.86						
0+804.62			264.21	1.74	1.59	264.36	265.95	RO 136
		27.69	-54.00					
0+832.31			265.71	1.82	1.67	265.86	267.53	RO 137
		40.69	-42.00					
0+873.00			267.42	1.65	1.50	267.57	269.07	RO 138

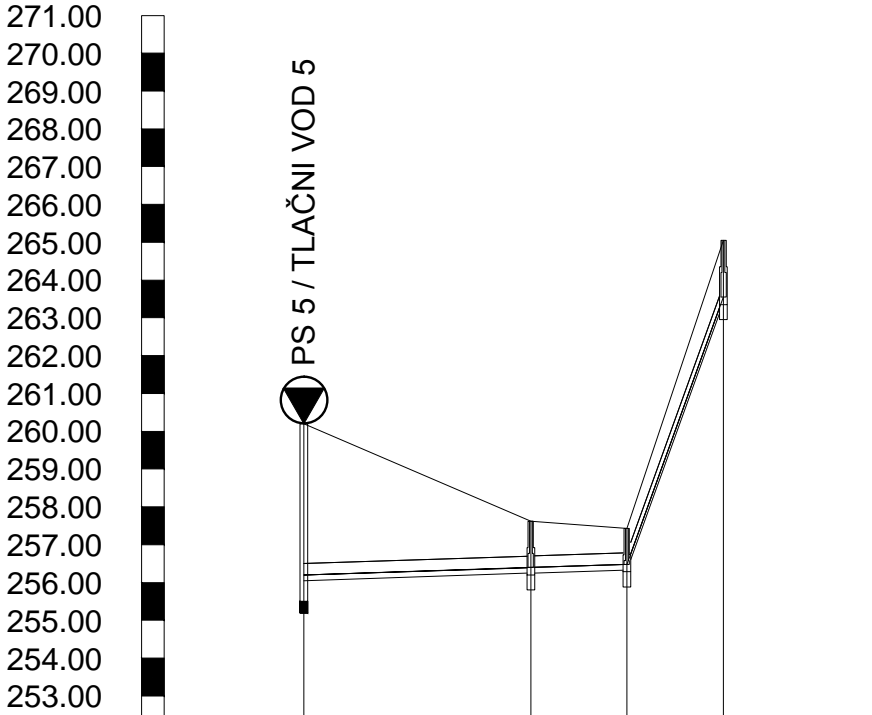
PRE - CON d.o.o., Hrv. braniteljka 7, 42000 VARAŽDIN				
investitor Ivkom-vode d.o.o. Ivanec		Projektant BLAŽENKO PREMUŽIČ, dipl.ing.građ. ovlašteni inženjer građevinarstva G 4108		
građevina i mjesto SUSTAV ODVODNJE SANITARNIH OTPADNIH VODA AGLOMERACIJE ŽAROVNICA				
vrsta projekta IDEJNI PROJEKT	strukovna odrednica GRAĐEVINSKI PROJEKT	broj evidencije ID-42/20	datum 11.2020.	mjerilo 1:2000/200
sadržaj  UZDUŽNI PROFILI KANALA 14 I 15 - ETAPA I				list  160




KANAL 16  
M 1:2000/200



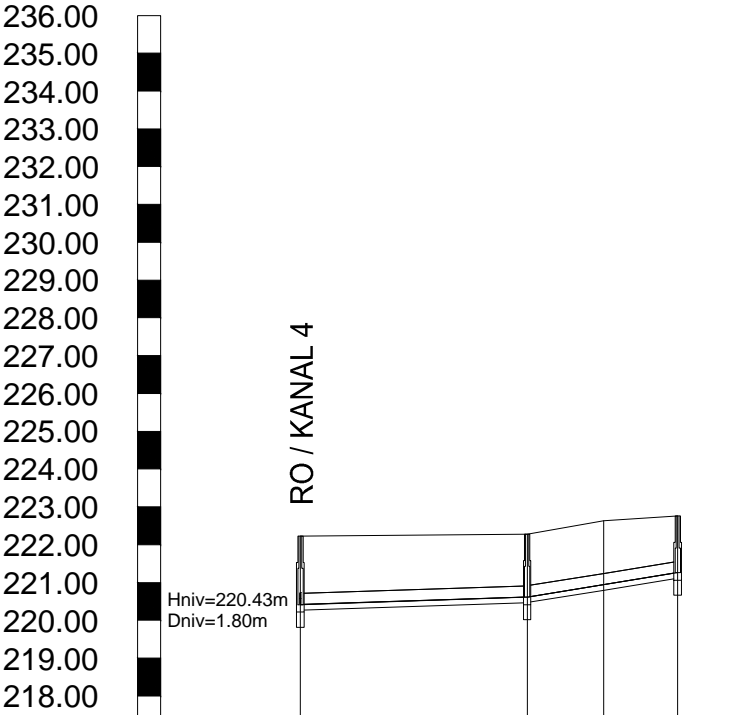
KANAL 17  
M 1:2000/200



KANAL 18  
M 1:2000/200



KANAL 50  
M 1:2000/200



UZDUŽNI PROFILI KANALA 16, 17, 18 I 50

M 1:2000/200

AGLOMERACIJA ŽAROVNICA

ETAPA I

Naziv	RO 121 RO 139	RO 140	PN3	PN4	RO 141
Visina terena [m.n.m]	223.85 223.89 222.89 224.09	224.57	224.56	226.56	226.86
Materijal cijevi	PE-HD				
Nazivni promjer cijevi [mm]	300.00				
Visina nivelete [m.n.m]	223.85 223.89 220.89 222.09	222.20	222.83	224.04	225.06
Dubina nivelete [m]	2.97 1.79 1.78 2.00	2.37	1.73	2.52	1.80
Dubina dna rova [m]	3.12 1.94 1.93 2.15	2.52	1.88	2.67	1.95
Visina dna rova [m.n.m]	220.74 220.76 220.76 221.94	222.05	222.68	223.89	224.91
Nagib [‰]	-3.30 -3.30 -176.14 -2.40				
Duljina dionice [m]	4.41 3.41 6.68 45.44	9.33	17.92	15.11	
Stacionaže	0+000.00 0+004.41 0+007.82 0+014.56	0+060.00	0+069.33	0+087.25	0+102.36

Naziv	PS 5 / TLAČNI VOD 5	RO 142	RO 143	RO 144
Visina terena [m.n.m]	260.20	257.62	257.43	265.05
Materijal cijevi	PE-HD			
Nazivni promjer cijevi [mm]	300.00			
Visina nivelete [m.n.m]	256.20	256.40	256.48	263.55
Dubina nivelete [m]	4.00	1.22	0.95	1.50
Dubina dna rova [m]	4.15	1.37	1.10	1.65
Visina dna rova [m.n.m]	256.05	256.25	256.33	263.40
Nagib [‰]		-3.30		
Duljina dionice [m]	60.00	25.40	25.60	
Stacionaže	0+000.00	0+060.00	0+085.40	0+111.00


Naziv	RO 66	RO 145	RO 146	RO 147	RO 148	RO 149	RO 150	RO 151	RO 152	RO 153
Visina terena [m.n.m]	224.69	225.74	227.04	227.28	227.42	226.57	226.21	226.40	227.94	228.15
Materijal cijevi	PE-HD									
Nazivni promjer cijevi [mm]	300.00									
Visina nivelete [m.n.m]	222.89	223.56	223.72	223.86	224.03	224.19	224.36	224.83	226.43	226.65
Dubina nivelete [m]	1.80	2.18	3.32	3.42	3.39	2.38	1.85	1.57	1.51	1.50
Dubina dna rova [m]	1.95	2.33	3.47	3.57	3.54	2.53	2.00	1.72	1.66	1.65
Visina dna rova [m.n.m]	222.74	223.41	223.57	223.71	223.88	224.04	224.21	224.68	226.28	226.50
Nagib [‰]		-17.70			-3.30			-12.00	-32.00	-5.00
Duljina dionice [m]	37.39	49.89	42.79	50.00	50.00	49.99	39.90	50.00	43.05	
Stacionaže	0+000.00	0+037.39	0+087.28	0+130.07	0+180.07	0+230.06	0+280.05	0+319.95	0+369.95	0+413.00

Naziv	RO 43	RO 431	N92	RO 432
Visina terena [m.n.m]	222.23	222.28	222.63	222.76
Materijal cijevi	PE-HD			
Nazivni promjer cijevi [mm]	300.00			
Visina nivelete [m.n.m]	220.42	220.61	220.94	221.26
Dubina nivelete [m]	1.81	1.67	1.69	1.50
Dubina dna rova [m]	1.96	1.82	1.84	1.65
Visina dna rova [m.n.m]	220.27	220.46	220.79	221.11
Nagib [‰]	-3.30		-16.19	
Duljina dionice [m]	60.01	20.20	19.64	
Stacionaže	0+000.00	0+060.01	0+080.21	0+099.85

PRE - CON d.o.o., Hrv. branitelja 7, 42000 VARAŽDIN				
investitor	Ivkom-vode d.o.o. Ivanec	Projektant	BLAŽENKO PREMUŽIĆ, dipl.ing.grad. ovlašteni inženjer građevinarstva G 4108	
građevina i mjesto	SUSTAV ODVODNJE SANITARNIH OTPADNIH VODA AGLOMERACIJE ŽAROVNICA	broj evidencije	ID-42/20	datum
vrsta projekta	IDEJNI PROJEKT	strukovna odrednica	GRAĐEVINSKI PROJEKT	11.2020.
sadržaj	UZDUŽNI PROFILI KANALA 16, 17, 18 I 50 - ETAPA I			mjerilo
				1:2000/200
				list
				161

KANAL19  
M 1:2000/200

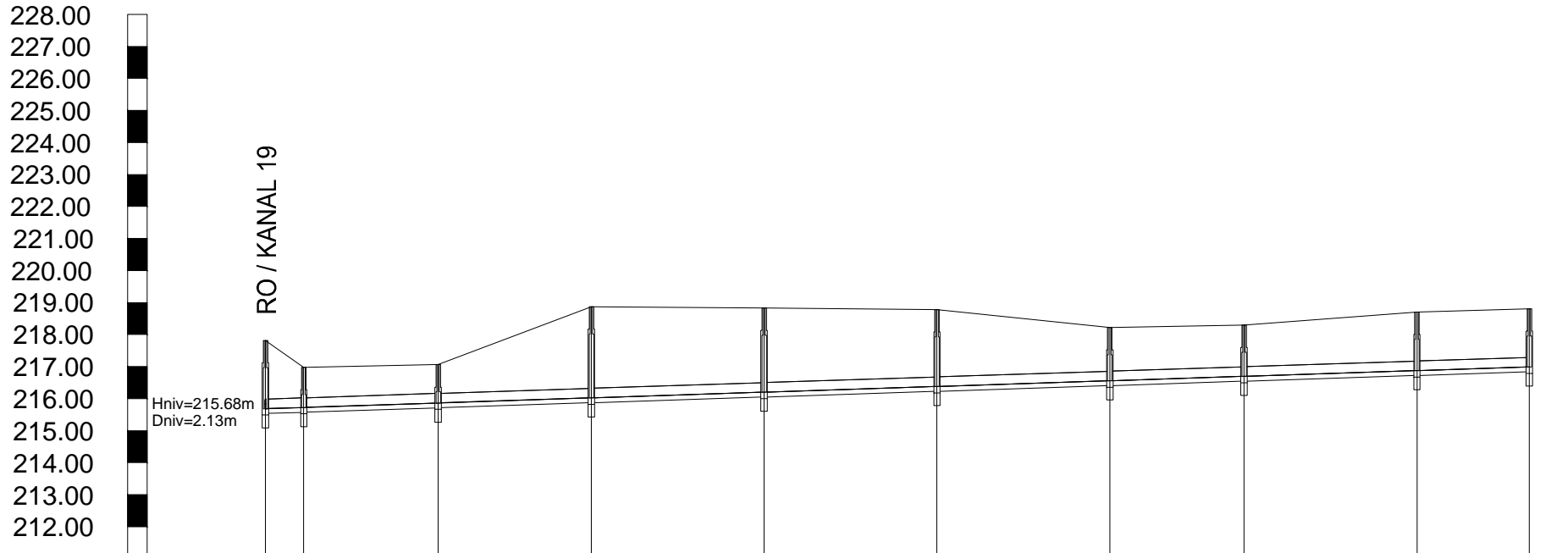
UZDUŽNI PROFIL KANALA 19  
M 1:2000/200  
AGLOMERACIJA ŽAROVNICA  
ETAPA II



Naziv			N40 RO154		RO155		RO156		RO157		RO158		RO159		RO160		RO161		RO162		RO163		RO164		RO165		RO166 N41		RO167		RO168		RO169		N45		RO170		RO171		RO172		RO173		RO174		RO175		RO176																																																			
Visina terena [m.n.m]	217.74 217.73				217.40		217.21		217.24		217.14		216.88		216.73		216.89		217.00		217.17		217.40		217.33		217.36 217.35		217.81		219.90		220.73		220.72		222.09		222.61		222.74		223.21		223.64		223.38		222.72																																																			
Materijal cijevi																							PE-HD																																																																													
Nazivni promjer cijevi [mm]																							300.00																																																																													
Visina nivelete [m.n.m]	213.70 213.73				213.87		214.04		214.20		214.37		214.53		214.68		214.86		215.03		215.19		215.36		215.44		215.52 215.55		215.68		217.83		218.57		219.21		219.82		220.46		220.69		220.89		221.00		221.09		221.22																																																			
Dubina nivelete [m]	4.04 4.00				3.53		3.17		3.04		2.77		2.35		2.05		2.03		1.97		1.98		2.04		1.89		1.84 1.80		2.13		2.07		2.16		1.51		2.27		2.15		2.05		2.32		2.64		2.29		1.50																																																			
Dubina dna rova [m]	4.19 4.15				3.68		3.32		3.19		2.92		2.50		2.20		2.18		2.12		2.13		2.19		2.04		1.99 1.95		2.28		2.22		2.31		1.66		2.42		2.30		2.20		2.47		2.79		2.44		1.65																																																			
Visina dna rova [m.n.m]	213.55 213.58				213.72		213.89		214.05		214.22		214.38		214.53		214.71		214.88		215.04		215.21		215.29		215.37 215.40		215.53		217.68		218.42		219.06		219.67		220.31		220.54		220.74		220.85		220.94		221.07																																																			
Nagib [‰]															-3.30														-43.00		-14.83				-19.13		-23.70				-4.00																																																											
Duljina dionice [m]			43.35				49.90				50.00				50.00		44.66		55.00				49.94		50.00		49.99		24.36		24.85		8.83		41.10		50.00		49.82		33.20		31.72		27.05		57.89		50.00		27.66		22.48		32.20																																													
Stacionaže	0+000.00				0+043.35				0+093.24				0+143.24				0+193.24				0+243.24				44.66		0+287.90				0+342.90				0+392.84				0+442.84				0+492.83		24.36		24.85		8.83		41.10		0+591.98				0+641.98		49.82		0+691.80				0+725.00		31.72		0+756.73		27.05		0+765.77				57.89				0+841.67				0+891.66		27.66		22.48		0+941.80				32.20		0+971.00			

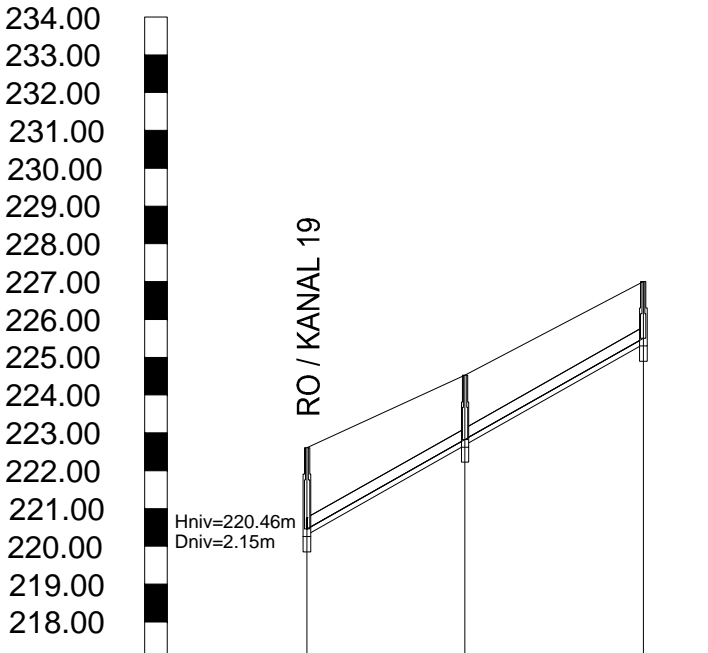
PRE - CON d.o.o., Hrv. branitelja 7, 42000 VARAŽDIN				
investitor Ivkom-vode d.o.o. Ivanec		Projektant BLAŽENKO PREMUŽIĆ, dipl.ing.grad. ovlašteni inženjer građevinarstva G 4108		
građevina i mjesto SUSTAV ODVODNJE SANITARNIH OTPADNIH VODA AGLOMERACIJE ŽAROVNICA				
vrsta projekta IDEJNI PROJEKT	strukovna odrednica GRAĐEVINSKI PROJEKT	broj evidencije ID-42/20	datum 11.2020.	mjerilo 1:2000/200
sadržaj UZDUŽNI PROFIL KANALA 19 - ETAPA II				list 162

KANAL 20  
M 1:2000/200



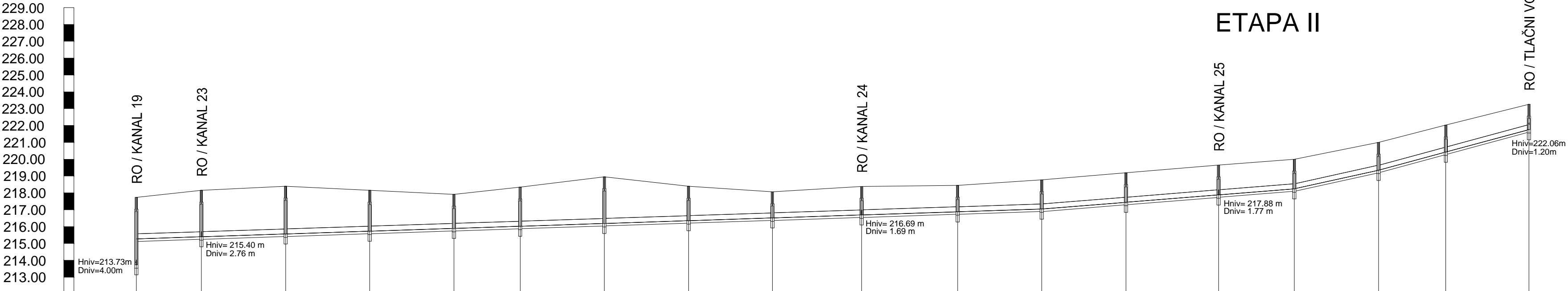
Naziv	RO167 RO177 RO178 RO179 RO180 RO181 RO182 RO183 RO184 RO185									
Visina terena [m.n.m]	217.81	216.98	217.06	218.87	218.83	218.78	218.22	218.30	218.70	218.81
Materijal cijevi	PE-HD									
Nazivni promjer cijevi [mm]	300.00									
Visina nivelete [m.n.m]	215.68	215.72	215.86	216.02	216.20	216.38	216.56	216.69	216.87	216.99
Dubina nivelete [m]	2.13	1.26	1.20	2.85	2.63	2.40	1.66	1.61	1.83	1.82
Dubina dna rova [m]	2.28	1.41	1.35	3.00	2.78	2.55	1.81	1.76	1.98	1.97
Visina dna rova [m.n.m]	215.53	215.57	215.71	215.57	216.05	216.23	216.41	216.54	216.72	216.84
Nagib [‰]	-3.30									
Duljina dionice [m]	12.00	42.00	47.87	54.00	54.00	42.00	54.00	35.13		
Stacionaže	0+000.00	0+012.00	0+054.00	0+101.87	0+155.87	0+209.87	0+263.87	0+305.87	0+359.87	0+395.00

KANAL 21  
M 1:2000/200



Naziv	RO171 RO186 RO187		
Visina terena [m.n.m]	222.61	224.52	227.00
Materijal cijevi	PE-HD		
Nazivni promjer cijevi [mm]	300.00		
Visina nivelete [m.n.m]	220.46	222.83	225.50
Dubina nivelete [m]	2.15	1.69	1.50
Dubina dna rova [m]	2.30	1.84	1.65
Visina dna rova [m.n.m]	220.31	222.88	225.35
Nagib [‰]	-56.68		
Duljina dionice [m]	41.83	47.17	
Stacionaže	0+000.00	0+041.83	0+089.00

KANAL 22  
M 1:2000/200

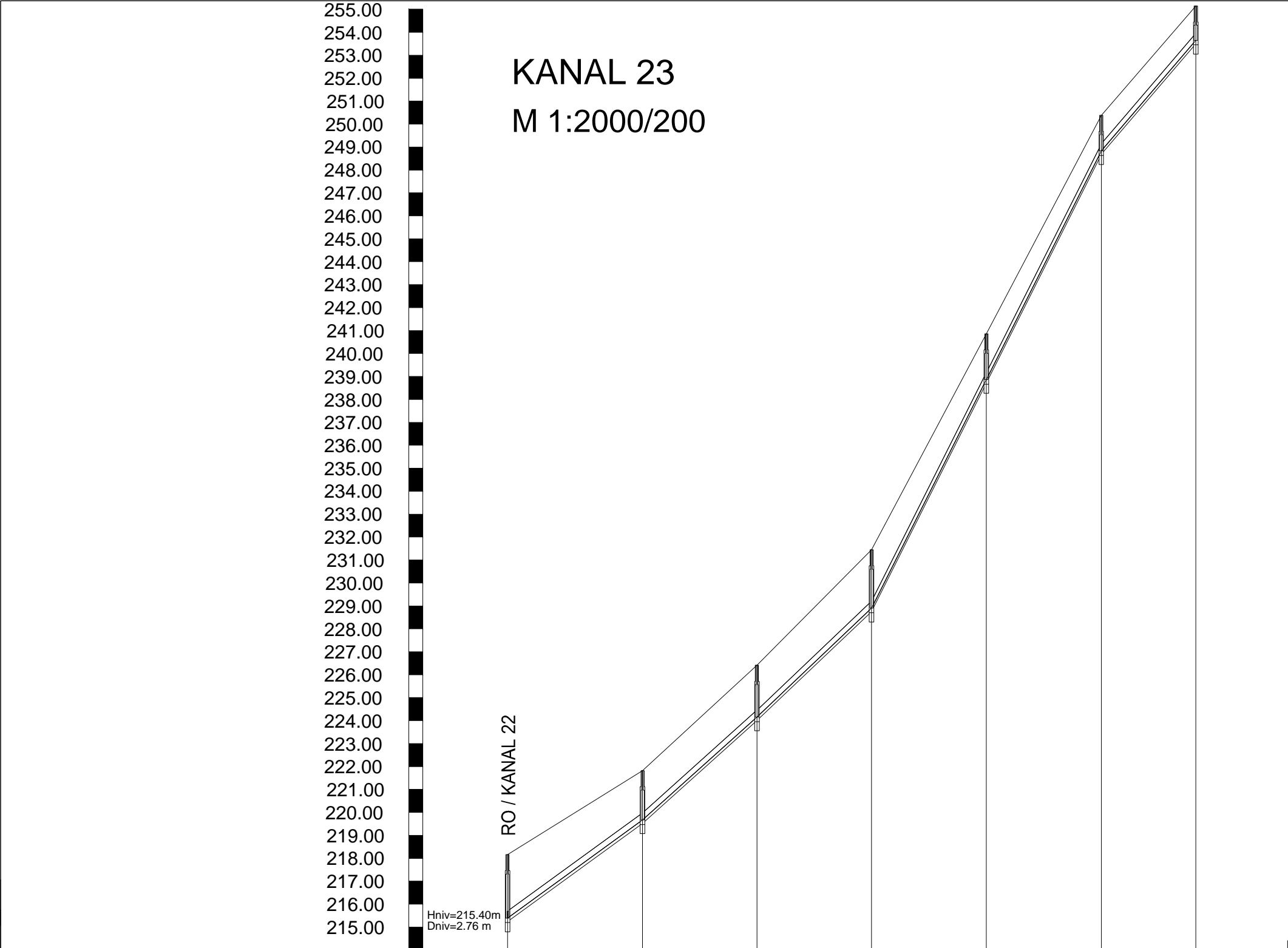


--	--	--	--	--	--	--	--	--	--	--	--	--	--	--	--	--	--	--	--	--	--	--	--	--	--	--	--	--	--	--	--	--	--	--	--	--	--	--	--	--	--	--	--	--	--	--	--	--	--	--	--	--	--	--	--	--	--	--	--	--	--	--	--	--	--	--	--	--	--	--	--	--	--	--	--	--	--	--	--	--	--	--	--	--	--	--	--	--	--	--	--	--	--	--	--	--	--	--	--	--	--	--	--	--	--	--	--	--	--	--	--	--	--	--	--	--	--	--	--	--	--	--	--	--	--	--	--	--	--	--	--	--	--	--	--	--	--	--	--	--	--	--	--	--	--	--	--	--	--	--	--	--	--	--	--	--	--	--	--	--	--	--	--	--	--	--	--	--	--	--	--	--	--	--	--	--	--	--	--	--	--	--	--	--	--	--	--	--	--	--	--	--	--	--	--	--	--	--	--	--	--	--	--	--	--	--	--	--	--	--	--	--	--	--	--	--	--	--	--	--	--	--	--	--	--	--	--	--	--	--	--	--	--	--	--	--	--	--	--	--	--	--	--	--	--	--	--	--	--	--	--	--	--	--	--	--	--	--	--	--	--	--	--	--	--	--	--	--	--	--	--	--	--	--	--	--	--	--	--	--	--	--	--	--	--	--	--	--	--	--	--	--	--	--	--	--	--	--	--	--	--	--	--	--	--	--	--	--	--	--	--	--	--	--	--	--	--	--	--	--	--	--	--	--	--	--	--	--	--	--	--	--	--	--	--	--	--	--	--	--	--	--	--	--	--	--	--	--	--	--	--	--	--	--	--	--	--	--	--	--	--	--	--	--	--	--	--	--	--	--	--	--	--	--	--	--	--	--	--	--	--	--	--	--	--	--	--	--	--	--	--	--	--	--	--	--	--	--	--	--	--	--	--	--	--	--	--	--	--	--	--	--	--	--	--	--	--	--	--	--	--	--	--	--	--	--	--	--	--	--	--	--	--	--	--	--	--	--	--	--	--	--	--	--	--	--	--	--	--	--	--	--	--	--	--	--	--	--	--	--	--	--	--	--	--	--	--	--	--	--	--	--	--	--	--	--	--	--	--	--	--	--	--	--	--	--	--	--	--	--	--	--	--	--	--	--	--	--	--	--	--	--	--	--	--	--	--	--	--	--	--	--	--	--	--	--	--	--	--	--	--	--	--	--	--	--	--	--	--	--	--	--	--	--	--	--	--	--	--	--	--	--	--	--	--	--	--	--	--	--	--	--	--	--	--	--	--	--	--	--	--	--	--	--	--	--	--	--	--	--	--	--	--	--	--	--	--	--	--	--	--	--	--	--	--	--	--	--	--	--	--	--	--	--	--	--	--	--	--	--	--	--	--	--	--	--	--	--	--	--	--	--	--	--	--	--	--	--	--	--	--	--	--	--	--	--	--	--	--	--	--	--	--	--	--	--	--	--	--	--	--	--	--	--	--	--	--	--	--	--	--	--	--	--	--	--	--	--	--	--	--	--	--	--	--	--	--	--	--	--	--	--	--	--	--	--	--	--	--	--	--	--	--	--	--	--	--	--	--	--	--	--	--	--	--	--	--	--	--	--	--	--	--	--	--	--	--	--	--	--	--	--	--	--	--	--	--	--	--	--	--	--	--	--	--	--	--	--	--	--	--	--	--	--	--	--	--	--	--	--	--	--	--	--	--	--	--	--	--	--	--	--	--	--	--	--	--	--	--	--	--	--	--	--	--	--	--	--	--	--	--	--	--	--	--	--	--	--	--	--	--	--	--	--	--	--	--	--	--	--	--	--	--	--	--	--	--	--	--	--	--	--	--	--	--	--	--	--	--	--	--	--	--	--	--	--	--	--	--	--	--	--	--	--	--	--	--	--	--	--	--	--	--	--	--	--	--	--	--	--	--	--	--	--	--	--	--	--	--	--	--	--	--	--	--	--	--	--	--	--	--	--	--	--	--	--	--	--	--	--	--	--	--	--	--	--	--	--	--	--	--	--	--	--	--	--	--	--	--	--	--	--	--	--	--	--	--	--	--	--	--	--	--	--	--	--	--	--	--	--	--	--	--	--	--	--	--	--	--	--	--	--	--	--	--	--	--	--	--	--	--	--	--	--	--	--	--	--	--	--	--	--	--	--	--	--	--	--	--	--	--	--	--	--	--	--	--	--	--	--	--	--	--	--	--	--	--	--	--	--	--	--	--	--	--	--	--	--	--	--	--	--	--	--	--	--	--	--	--	--	--	--	--	--	--	--	--	--	--	--	--	--	--	--	--	--	--	--	--	--	--	--	--	--	--	--	--	--	--	--	--	--	--	--	--	--	--	--	--	--	--	--	--	--	--	--	--	--	--	--	--	--	--	--	--	--	--	--	--	--	--	--	--	--	--	--	--	--	--	--	--	--	--	--	--	--	--	--	--	--	--	--	--	--	--	--	--	--	--	--	--	--	--	--	--	--	--	--	--	--	--	--	--	--	--	--	--	--	--	--	--	--	--	--	--	--	--	--	--	--	--	--	--	--	--	--	--	--	--	--	--	--	--	--	--	--	--	--	--	--	--	--	--	--	--	--	--	--	--	--	--	--	--	--	--	--	--	--	--	--	--	--	--	--	--	--	--	--	--	--	--	--	--	--	--	--	--	--	--	--	--	--	--	--	--	--	--	--	--	--	--	--	--	--	--	--	--	--	--	--	--	--	--	--	--	--	--	--	--	--	--	--	--	--	--	--	--	--	--	--	--	--	--	--	--	--	--	--	--	--	--	--	--	--	--	--	--	--	--	--	--	--	--	--	--	--	--	--	--	--	--	--	--	--	--	--	--	--	--	--	--	--	--	--	--	--	--	--	--	--	--	--	--	--	--	--	--	--	--	--	--	--	--	--	--	--	--	--	--	--	--	--	--	--	--	--	--	--	--	--	--	--	--	--	--	--	--	--	--	--	--	--	--	--	--	--	--	--	--	--	--	--	--	--	--	--	--	--	--	--	--	--	--	--	--	--	--	--	--	--	--	--	--	--	--	--	--	--	--	--	--	--	--	--	--	--	--	--	--	--	--	--	--	--	--	--	--	--	--	--	--	--	--	--	--	--	--	--	--	--	--	--	--	--	--	--	--	--	--	--	--	--	--	--	--	--	--	--	--	--	--	--	--	--	--	--	--	--	--	--	--	--	--	--	--	--	--	--	--	--	--	--	--	--	--	--	--	--	--	--	--	--	--	--	--	--	--	--	--	--	--	--	--	--	--	--	--	--	--	--	--	--	--	--	--	--	--	--	--	--	--	--	--	--	--	--	--	--	--	--	--	--	--	--	--	--	--	--	--	--	--	--	--	--	--	--	--	--	--	--	--	--	--	--	--	--	--	--	--	--	--	--	--	--	--	--	--	--	--	--	--	--	--	--	--	--	--	--	--	--	--	--	--	--	--	--	--	--	--	--	--	--	--	--	--	--	--	--	--	--	--	--	--	--	--	--	--	--	--	--	--	--	--	--	--	--	--	--	--	--	--	--	--	--	--	--	--	--	--	--	--	--	--	--	--	--	--	--	--	--	--	--	--	--	--	--	--	--	--	--	--	--	--	--	--	--	--	--	--	--	--	--	--	--	--	--	--	--	--	--	--	--	--	--	--	--	--	--	--	--	--	--	--	--	--	--	--	--	--	--	--	--	--	--	--	--	--	--	--	--	--	--	--	--	--	--	--	--	--	--	--	--	--	--	--	--	--	--	--	--	--	--	--	--	--	--	--	--	--	--	--	--	--	--	--	--	--	--	--	--	--	--	--	--	--	--	--	--	--	--	--	--	--	--	--	--	--	--	--	--	--	--	--	--	--	--	--	--	--	--	--	--	--	--	--	--	--	--	--	--	--	--	--	--	--	--	--	--	--	--	--	--	--	--	--	--	--	--	--	--	--	--

UZDUŽNI PROFILI KANALA 20, 21 I 22  
M 1:2000/200  
AGLOMERACIJA ŽAROVNICA  
ETAPA II

PRE - CON d.o.o., Hrv. branitelj 7, 42000 VARAŽDIN				
investitor Ivkom-vode d.o.o. Ivanec		Projektant BLAŽENKO PREMUŽIĆ, dipl.ing.građ. ovlašteni inženjer građevinarstva G 4108		
građevina i mjesto SUSTAV ODVODNJE SANITARNIH OTPADNIH VODA AGLOMERACIJE ŽAROVNICA				
vrsta projekta IDEJNI PROJEKT	strukovna odrednica GRAĐEVINSKI PROJEKT	broj evidencije ID-42/20	datum 11.2020.	
sadržaj UZDUŽNI PROFILI KANALA 20, 21 I 22 - ETAPA II				list 163





UZDUŽNI PROFIL KANALA 23

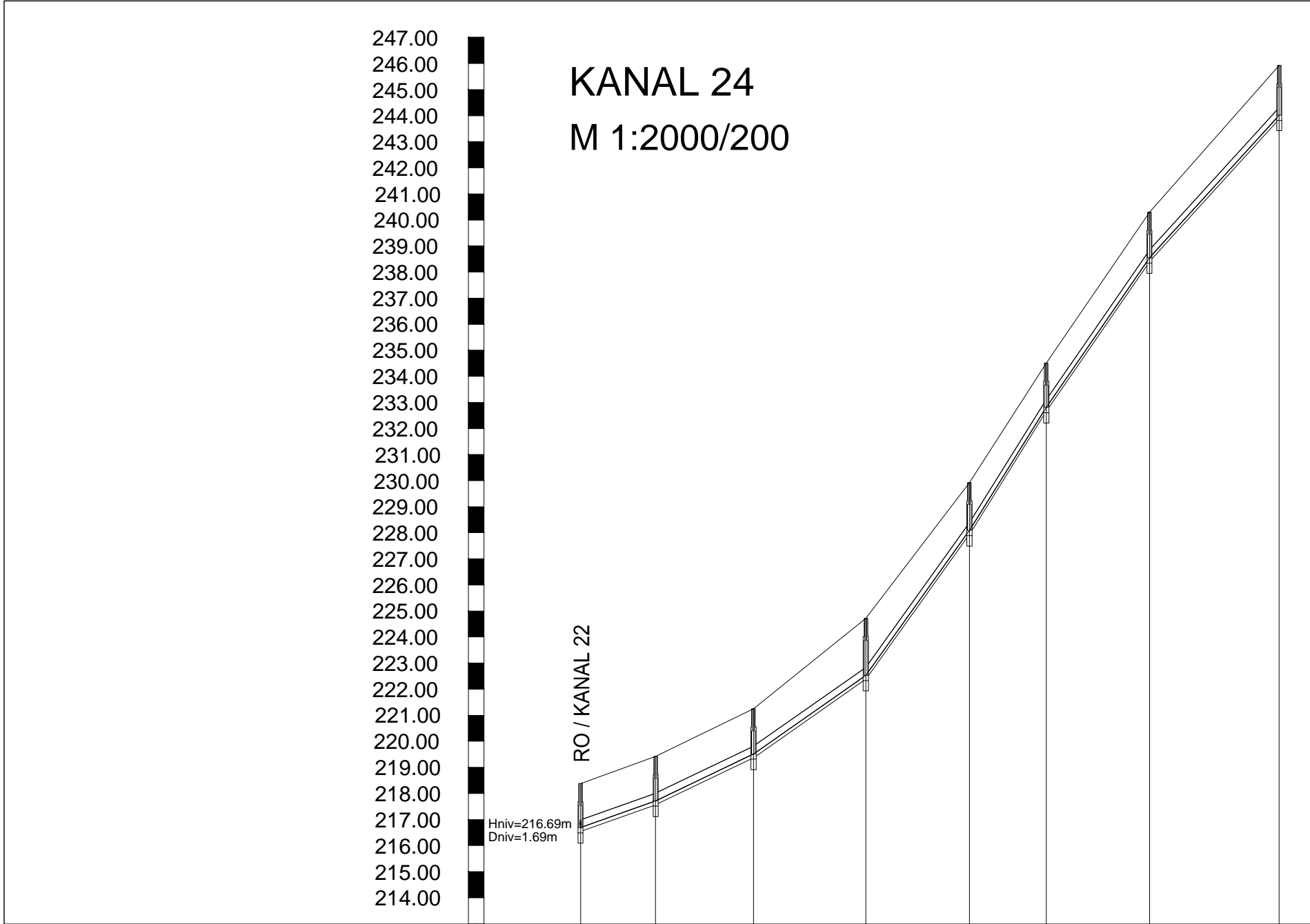
M 1:2000/200

AGLOMERACIJA ŽAROVNICA

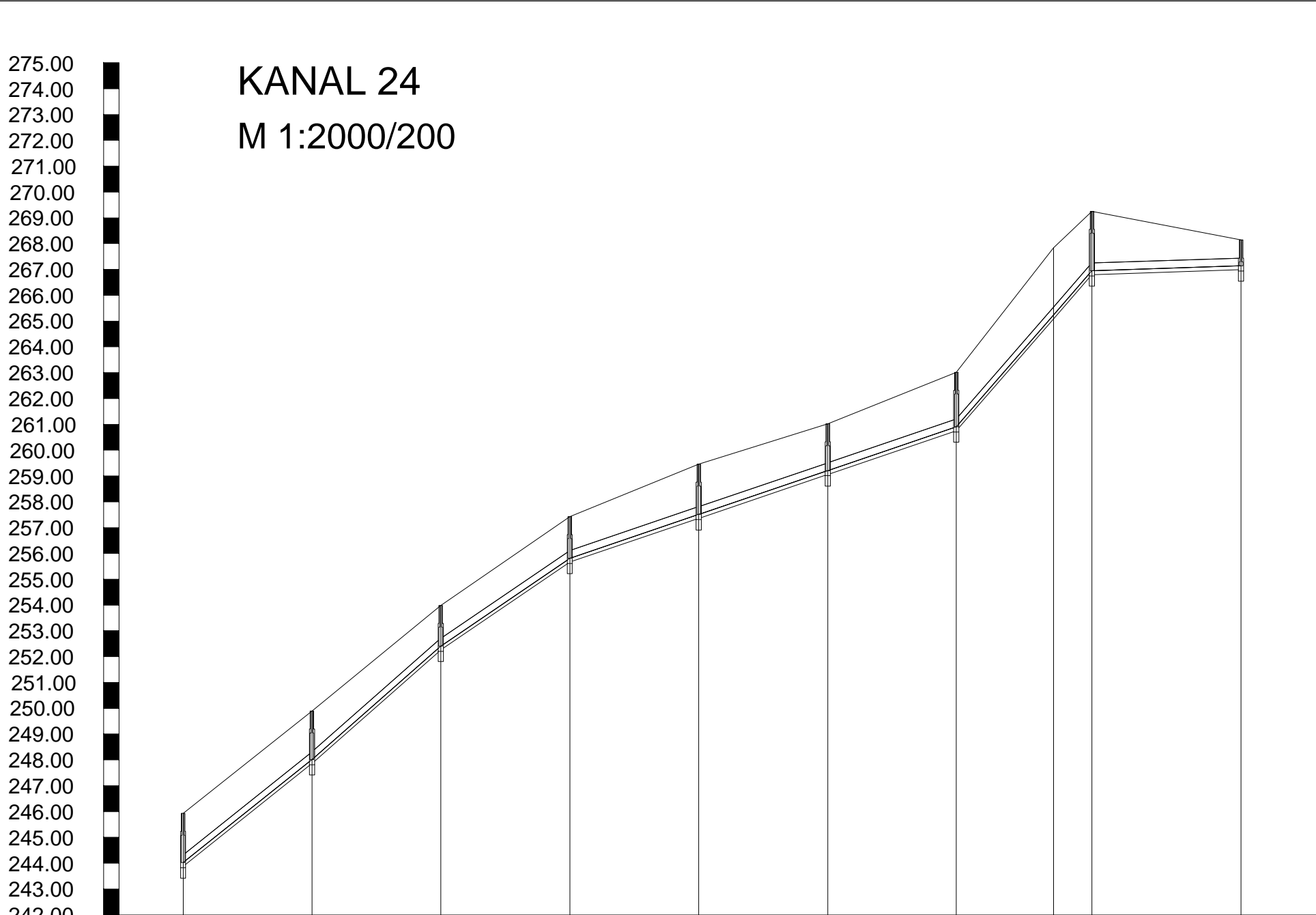
ETAPA II

Naziv	RO188RO205RO206RO207RO208RO209RO210						
Visina terena [m.n.m]	218.16221.82226.41231.45240.86250.38255.15						
Materijal cijevi	PE-HD						
Nazivni promjer cijevi [mm]	300.00						
Visina nivelete [m.n.m]	215.40219.67224.16228.90238.86248.83253.65						
Dubina nivelete [m]	2.762.152.252.552.001.551.50						
Dubina dna rova [m]	2.912.302.402.702.151.701.65						
Visina dna rova [m.n.m]	215.25219.52224.01228.75238.71248.68253.50						
Nagib [‰]	-72.64-90.00-95.00-199.00-117.00						
Duljina dionice [m]	58.8549.8349.9550.0450.1041.21						
Stacionaže	0+000.000+058.850+108.690+158.640+208.670+258.780+299.98						

PRE - CON d.o.o., Hrv. branitelja 7, 42000 VARAŽDIN				
investitor Ivkom-vode d.o.o. Ivanec		Projektant BLAŽENKO PREMUŽIĆ, dipl.ing.građ. ovlašteni inženjer građevinarstva G 4108		
građevina i mjesto SUSTAV ODVODNJE SANITARNIH OTPADNIH VODA AGLOMERACIJE ŽAROVNICA				
vrsta projekta IDEJNI PROJEKT	strukovna odrednica GRAĐEVINSKI PROJEKT	broj evidencije ID-42/20	datum 11.2020.	mjerilo 1:2000/200
sadržaj UZDUŽNI PROFIL KANALA 23 - ETAPA II				list 164



Naziv	RO196	RO211	RO212	RO213	RO214	RO215	RO216	RO217
Visina terena [m.n.m]	218.38	219.42	221.25	224.72	229.93	234.51	240.30	245.93
Materijal cijevi	PE-HD							
Nazivni promjer cijevi [mm]	300.00							
Visina nivelete [m.n.m]	216.69	217.71	219.51	222.53	228.09	232.81	238.55	244.02
Dubina nivelete [m]	1.69	1.71	1.74	2.19	1.84	1.70	1.75	1.91
Dubina dna rova [m]	1.84	1.86	1.89	2.34	1.99	1.85	1.90	2.06
Visina dna rova [m.n.m]	216.54	217.56	219.36	222.38	227.94	232.66	238.40	243.87
Nagib [%]	-35.51	-48.00	-70.00	-140.00	-160.00	-145.00	-109.98	
Duljina dionice [m]	28.80	37.51	43.10	39.70	29.49	39.58	49.77	
Stacionaže	0+000.00	0+028.80	0+066.32	0+109.41	0+149.11	0+178.61	0+218.19	0+267.96

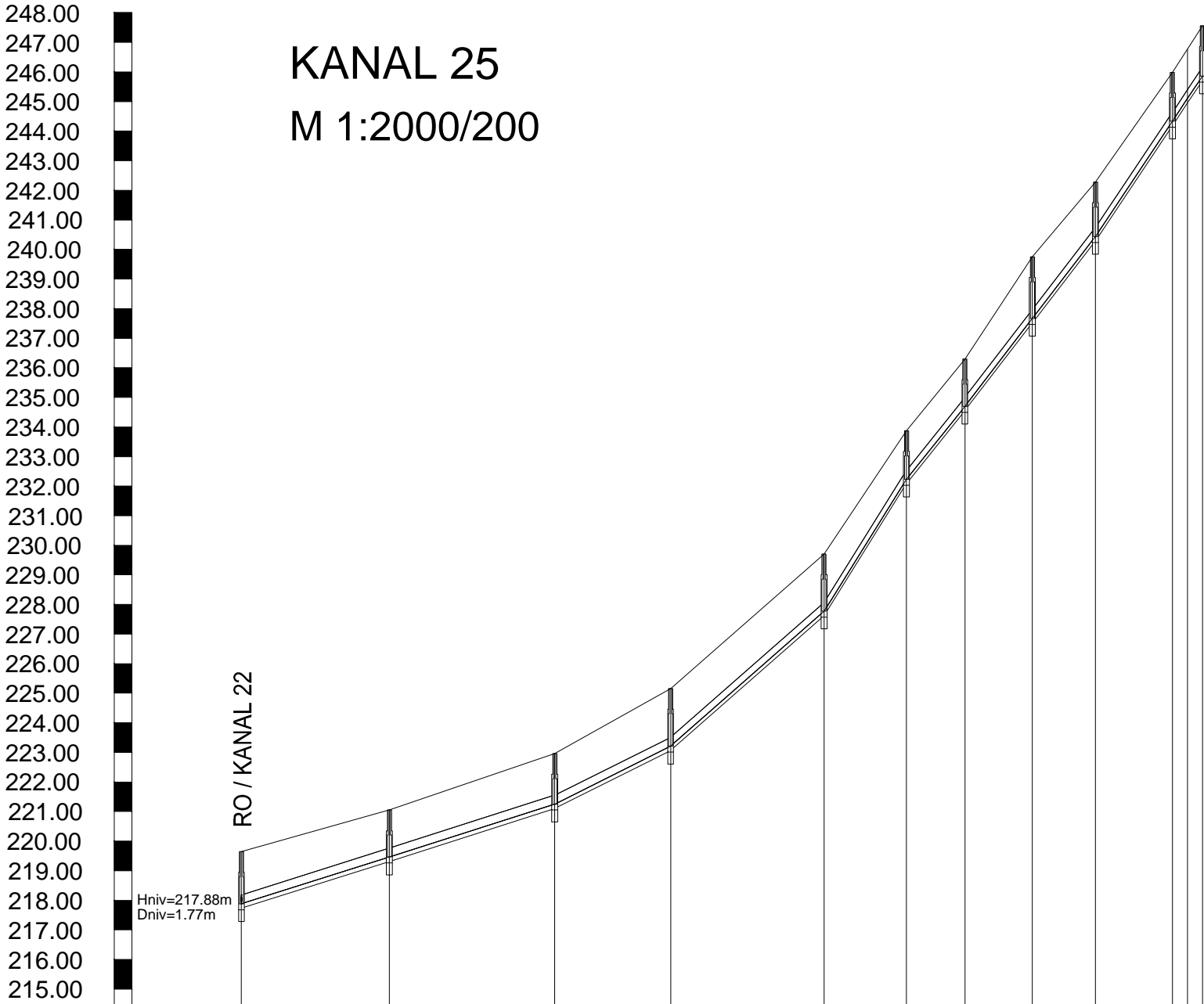


RO217	RO218	RO219	RO220	RO221	RO222	RO223	N100	RO224	RO225
245.93	249.89	253.99	257.43	259.46	261.02	263.02	267.84	269.25	268.14
PE-HD									
300.00									
244.02	248.02	252.41	255.81	257.51	259.21	260.90	265.24	266.95	267.14
1.91	1.87	1.58	1.62	1.95	1.81	2.12	2.60	2.30	1.00
2.06	2.02	1.73	1.77	2.10	1.96	2.27	2.75	2.45	1.15
243.87	247.87	252.26	255.66	257.36	259.06	260.75	265.09	266.80	266.99
-80.00	-88.00	-68.00	-34.00	-34.00	-34.00	-115.00	-3.30		
49.95	49.92	50.00	50.00	50.00	49.83	37.71	14.87	57.77	
0+267.96	0+317.91	0+367.83	0+417.83	0+467.83	0+517.83	0+567.65	0+605.36	0+620.23	0+678.00

UZDUŽNI PROFIL KANALA 24  
M 1:2000/200  
AGLOMERACIJA ŽAROVNICA  
ETAPA II

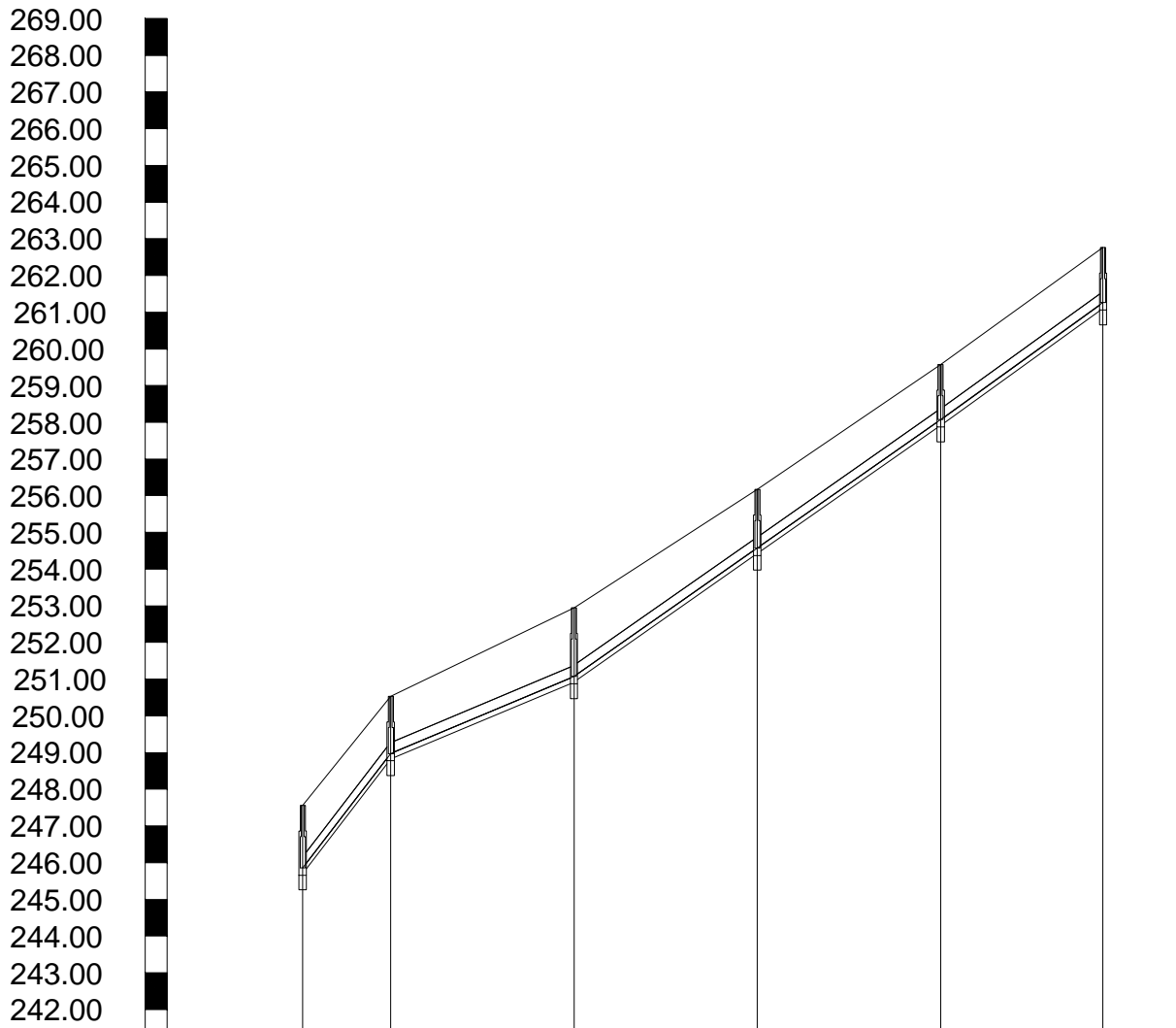
PRE - CON d.o.o., Hrv. branitelj 7, 42000 VARAŽDIN				
investitor Ivkom-vode d.o.o. Ivanec		Projektant BLAŽENKO PREMUŽIĆ, dipl.ing.građ. ovlašteni inženjer građevinarstva G 4108		
građevina i mjesto SUSTAV ODVODNJE SANITARNIH OTPADNIH VODA AGLOMERACIJE ŽAROVNICA				
vrsta projekta IDEJNI PROJEKT	strukovna odrednica GRAĐEVINSKI PROJEKT	broj evidencije ID-42/20	datum 11.2020.	mjerilo 1:2000/200
sadržaj UZDUŽNI PROFIL KANALA 24 - ETAPA II				list 165

KANAL 25  
M 1:2000/200



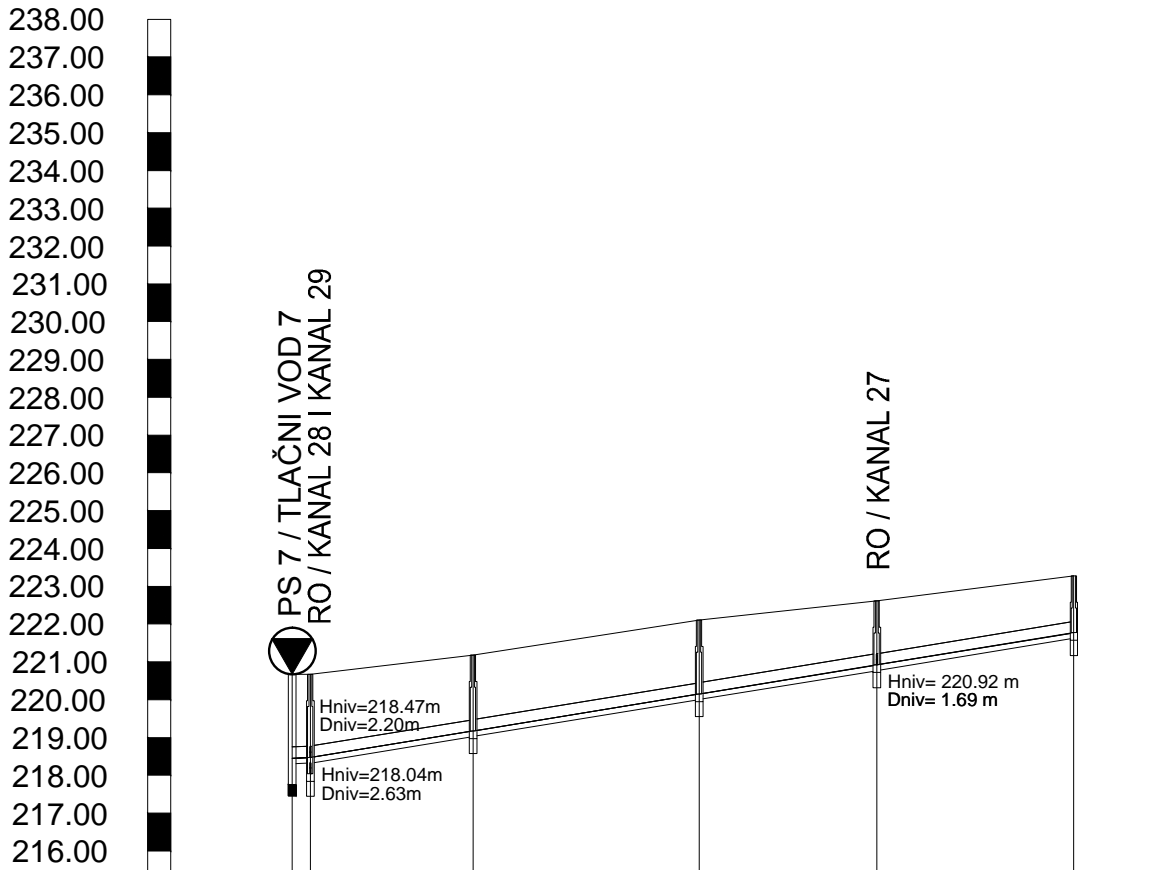
Naziv	RO200									
Visina terena [m.n.m]	219.65	221.05	222.96	225.16	229.71	233.87	236.30	239.75	242.28	246.99
Materijal cijevi	PE-HD									
Nazivni promjer cijevi [mm]	300.00									
Visina nivelete [m.n.m]	217.88	219.46	221.25	223.21	227.77	232.23	234.70	237.87	240.44	244.33
Dubina nivelete [m]	1.77	1.59	1.71	1.95	1.94	1.64	1.60	2.08	1.84	1.66
Dubina dna rova [m]	1.92	1.74	1.86	2.10	2.09	1.79	1.75	2.23	1.99	1.81
Visina dna rova [m.n.m]	217.73	219.31	221.10	223.06	227.62	232.08	234.55	237.52	240.29	244.18
Nagib [%]		-31.60	-32.00	-50.00	-88.00	-160.00	-125.00	-130.00	-150.00	
Duljina dionice [m]		50.02	55.88	39.16	51.84	27.87	19.74	22.83	21.33	25.97
Stacionaže	0+000.00	0+050.02	0+105.90	0+145.05	0+196.89	0+224.76	0+244.50	0+267.33	0+288.66	0+314.63

KANAL 25  
M 1:2000/200



RO235	RO236	RO237	RO238	RO239	RO240
247.56	250.53	252.95	256.17	259.58	262.76
PE-HD					
300.00					
245.86	248.97	251.07	254.57	258.07	261.26
1.70	1.56	1.88	1.60	1.51	1.50
1.85	1.71	2.03	1.75	1.66	1.65
245.71	248.82	250.92	254.42	257.92	261.11
-130.00	-42.00	-70.00	-72.00		
23.97	49.98	50.00	49.97	44.30	
0+324.76	0+348.75	0+388.73	0+448.73	0+488.70	0+513.00

KANAL 26  
M 1:2000/200

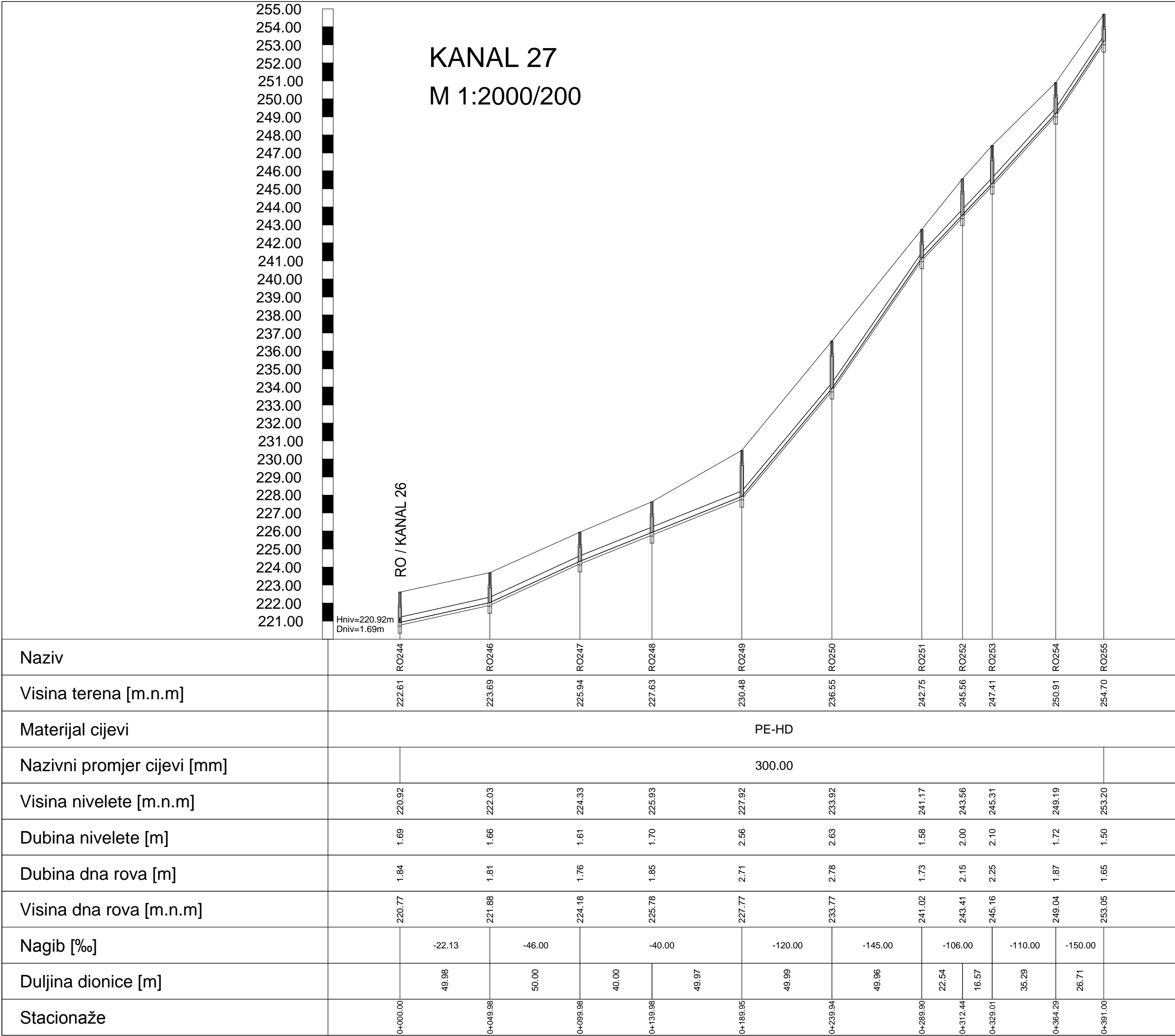


RO241	RO242	RO243	RO244	RO245
220.72	221.18	222.11	222.61	223.27
PE-HD				
300.00				
218.44	219.17	220.15	220.92	221.77
2.28	2.01	1.96	1.69	1.50
2.43	2.16	2.11	1.84	1.65
218.29	219.02	220.00	220.77	221.62
-16.35				
43.02	59.83	46.99	52.16	
0+000.00	0+043.02	0+102.85	0+149.84	0+202.00

UZDUŽNI PROFIL KANALA 25 I 26  
M 1:2000/200  
AGLOMERACIJA ŽAROVNICA  
ETAPA II

PRE - CON d.o.o., Hrv. branitelja 7, 42000 VARAŽDIN				
investitor	Ivkom-vode d.o.o. Ivanec	Projektant	BLAŽENKO PREMUŽIĆ, dipl.ing.grad.	
građevina i mjesto	SUSTAV ODVODNJE SANITARNIH OTPADNIH VODA AGLOMERACIJE ŽAROVNICA	ovlašteni inženjer građevinarstva	G 4108	
vrsta projekta	IDEJNI PROJEKT	broj evidencije	ID-42/20	datum
				11.2020.
sadržaj	UZDUŽNI PROFILI KANALA 25 I 26 - ETAPA II			mjerilo
				1:2000/200
				list
				166





UZDUŽNI PROFIL KANALA 27

M 1:2000/200

AGLOMERACIJA ŽAROVNICA

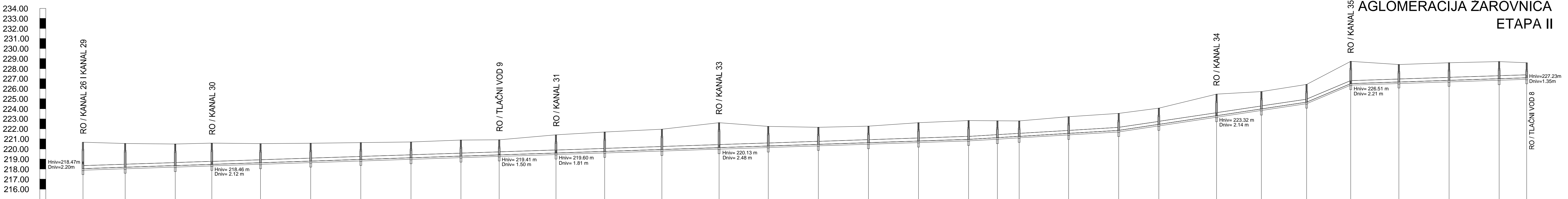
ETAPA II

PRE - CON d.o.o., Hrv. branitelja 7, 42000 VARAŽDIN				
investitor Ivkom-vode d.o.o. Ivanec		Projektant BLAŽENKO PREMUŽIĆ, dipl.ing.grad. ovlašteni inženjer građevinarstva G 4108		
građevina i mjesto SUSTAV ODVODNJE SANITARNIH OTPADNIH VODA AGLOMERACIJE ŽAROVNICA				
vrsta projekta IDEJNI PROJEKT	strukovna odrednica GRAĐEVINSKI PROJEKT	broj evidencije ID-42/20	datum 11.2020.	mjerilo 1:2000/200
sadržaj UZDUŽNI PROFIL KANALA 27 - ETAPA II				list 167

KANAL 28  
M 1:2000/200

PRE - CON d.o.o., Hrv. branitelj 7, 42000 VARAŽDIN				
investitor Ivkom-vode d.o.o. Ivanec		Projektant BLAŽENKO PREMUŽIČ, dipl.ing.građ. ovlašteni inženjer građevinarstva G 4108		
građevina i mjesto SUSTAV ODVODNJE SANITARNIH OTPADNIH VODA AGLOMERACIJE ŽAROVNICA				
vrsta projekta IDEJNI PROJEKT	strukovna odrednica GRAĐEVINSKI PROJEKT	broj evidencije ID-42/20	datum 11.2020.	mjerilo 1:2000/200
sadržaj UZDUŽNI PROFIL KANALA 28 - ETAPA II				list 168

UZDUŽNI PROFILI KANALA 28  
M 1:2000/200  
AGLOMERACIJA ŽAROVNICA  
ETAPA II

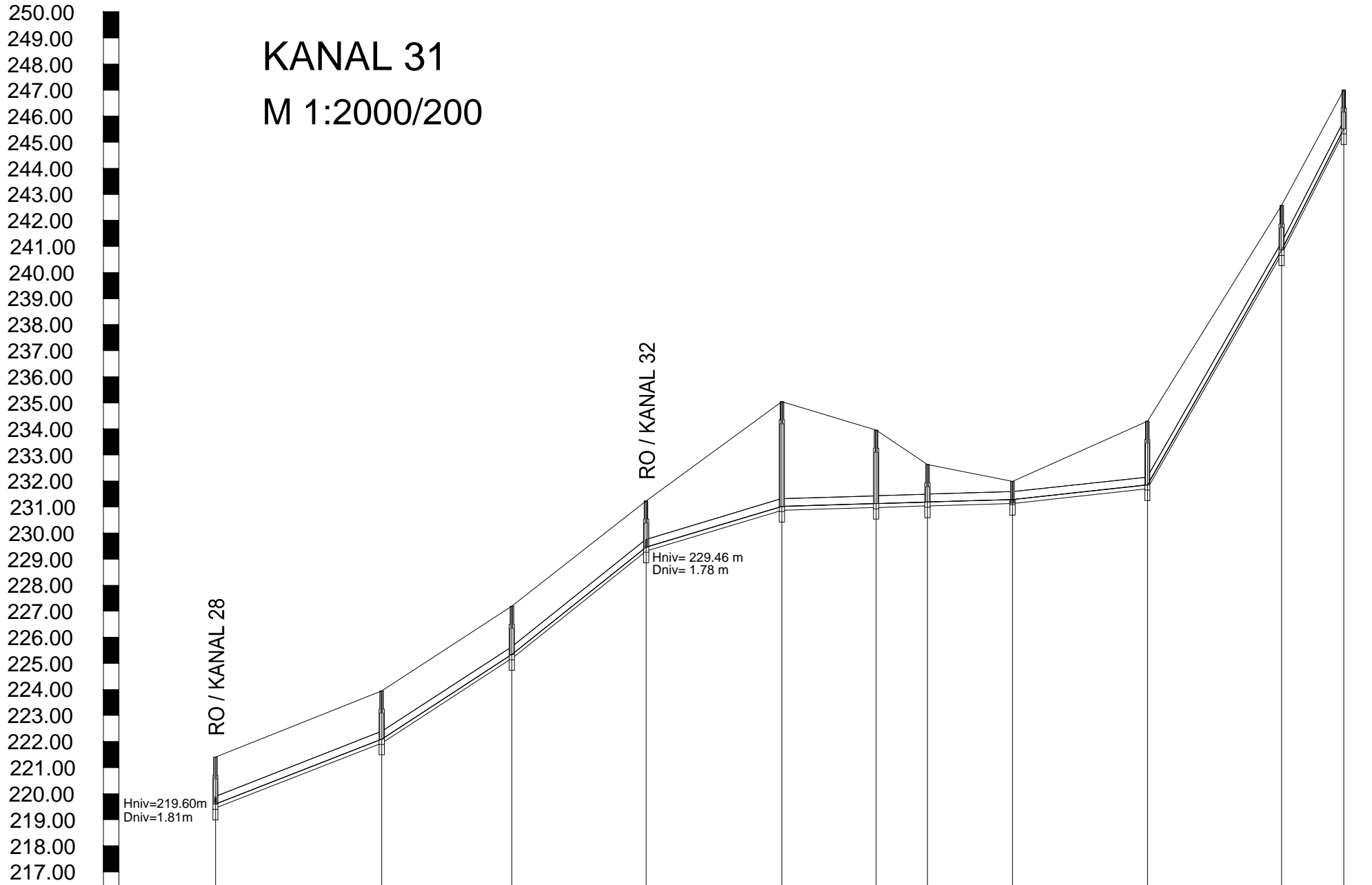


Naziv																																					
Visina terena [m.n.m]	220.67	220.54	220.49	220.58	220.53	220.57	220.63	220.61	220.70	220.89	220.91	221.41	221.69	221.97	222.61	222.24	222.16	222.27	222.61	222.83	222.81	222.79	223.21	223.54	224.06	225.46	225.71	226.42	228.72	228.41	228.59	228.70	228.58				
Materijal cijevi	PE-HD																																				
Nazivni promjer cijevi [mm]	300.00																																				
Visina nivelete [m.n.m]	218.04	218.18	218.34	218.46	218.62	218.79	218.95	219.12	219.28	219.41	219.60	219.76	219.95	220.13	220.29	220.46	220.62	220.79	220.95	221.13	221.26	221.55	221.85	222.45	223.31	223.98	224.66	226.51	226.66	226.83	226.99	227.08					
Dubina nivelete [m]	2.63	2.36	2.15	2.12	1.91	1.78	1.68	1.58	1.61	1.50	1.81	1.93	2.02	2.48	1.95	1.70	1.65	1.82	1.88	1.68	1.53	1.66	1.69	1.61	2.15	1.73	1.76	2.21	1.75	1.76	1.71	1.50					
Dubina dna rova [m]	2.78	2.51	2.30	2.27	2.06	1.93	1.83	1.73	1.76	1.85	1.96	2.08	2.17	2.63	2.10	1.85	1.80	1.97	2.03	1.83	1.68	1.81	1.84	1.76	2.30	1.88	1.91	2.36	1.90	1.91	1.86	1.65					
Visina dna rova [m.n.m]	217.89	218.03	218.19	218.31	218.47	218.64	218.80	218.97	219.13	219.26	219.45	219.61	219.80	219.98	220.14	220.31	220.47	220.64	220.80	220.98	221.11	221.40	221.70	222.30	223.16	223.83	224.51	226.36	226.51	226.68	226.84	226.93					
Nagib [‰]	-3.30										-5.98										-15.00							-42.00					-3.30				
Duljina dionice [m]	42.06	48.91	36.44	48.57	49.99	49.98	50.00	49.77	38.16	56.58	48.58	57.00	56.98	49.00	49.96	49.91	49.88	49.98	28.70	21.71	49.31	49.89	39.99	57.53	44.73	45.00	44.00	47.98	50.00	49.96	27.45						
Stacionaže	0+000.00	0+042.06	0+081.98	0+128.42	0+176.99	0+226.98	0+276.96	0+326.96	0+376.74	0+414.89	0+471.48	0+520.05	0+577.05	0+634.03	0+683.03	0+733.00	0+782.90	0+832.78	0+882.76	0+933.16	0+982.48	1+032.36	1+072.35	1+128.88	1+174.61	1+219.61	1+263.61	1+311.58	1+361.58	1+411.54	1+439.00						



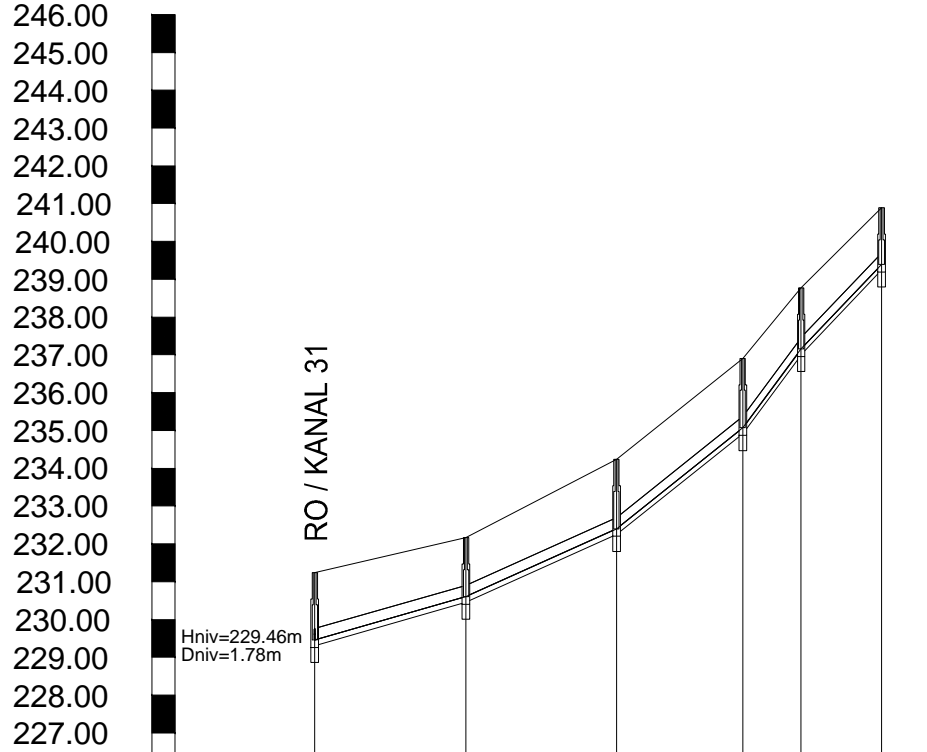


KANAL 31  
M 1:2000/200



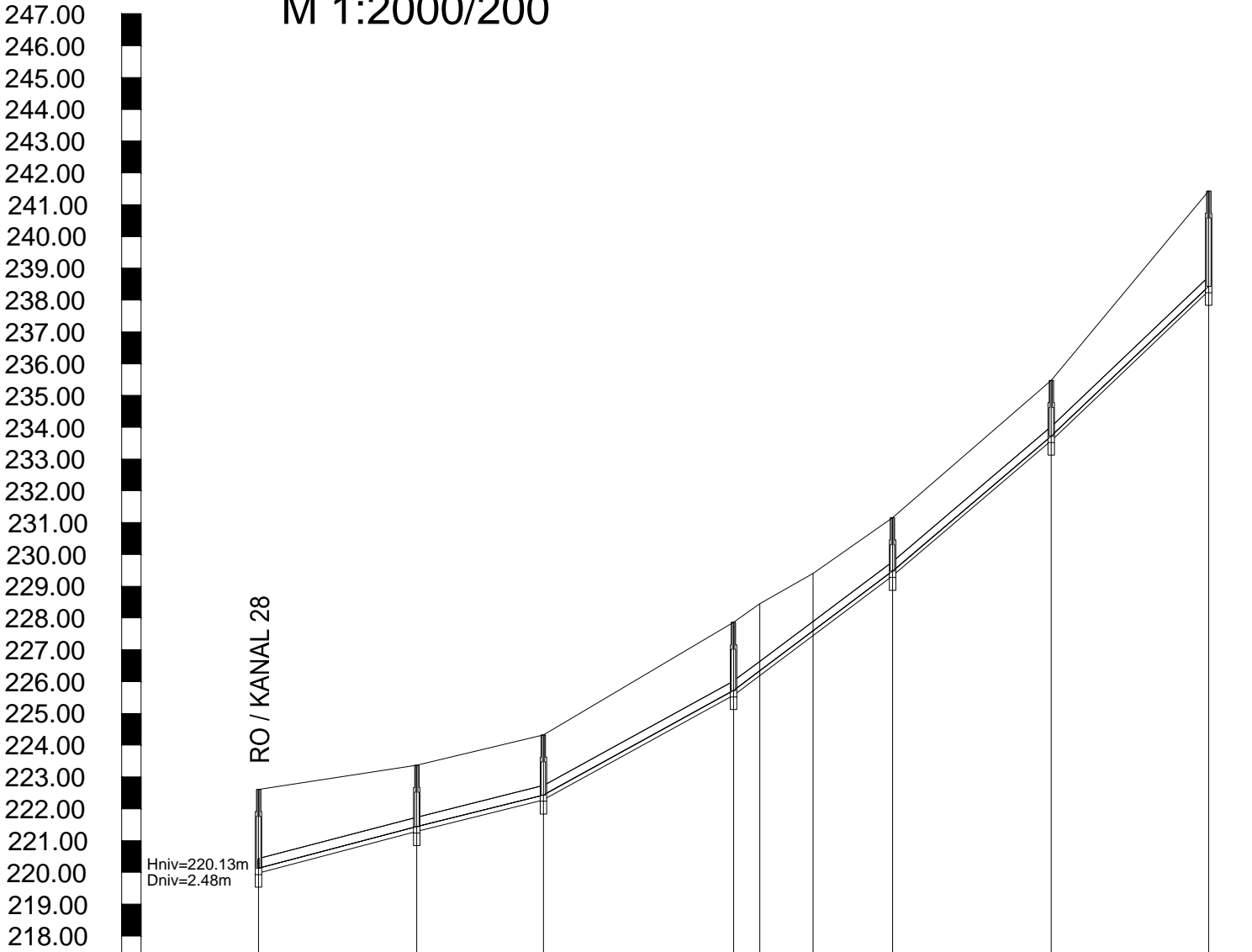
Naziv	RO265											
Visina terena [m.n.m]	221.41											
Materijal cijevi	PE-HD											
Nazivni promjer cijevi [mm]	300.00											
Visina nivelete [m.n.m]	219.60											
Dubina nivelete [m]	1.81											
Dubina dna rova [m]	1.96											
Visina dna rova [m.n.m]	219.45											
Nagib [‰]	-39.11											
Duljina dionice [m]	63.77											
Stacionaže	0+000.00											

KANAL 32  
M 1:2000/200



Naziv	RO306											
Visina terena [m.n.m]	231.24											
Materijal cijevi	PE-HD											
Nazivni promjer cijevi [mm]	300.00											
Visina nivelete [m.n.m]	229.46											
Dubina nivelete [m]	1.78											
Dubina dna rova [m]	1.93											
Visina dna rova [m.n.m]	229.31											
Nagib [‰]	-28.58											
Duljina dionice [m]	40.00											
Stacionaže	0+000.00											

KANAL 33  
M 1:2000/200

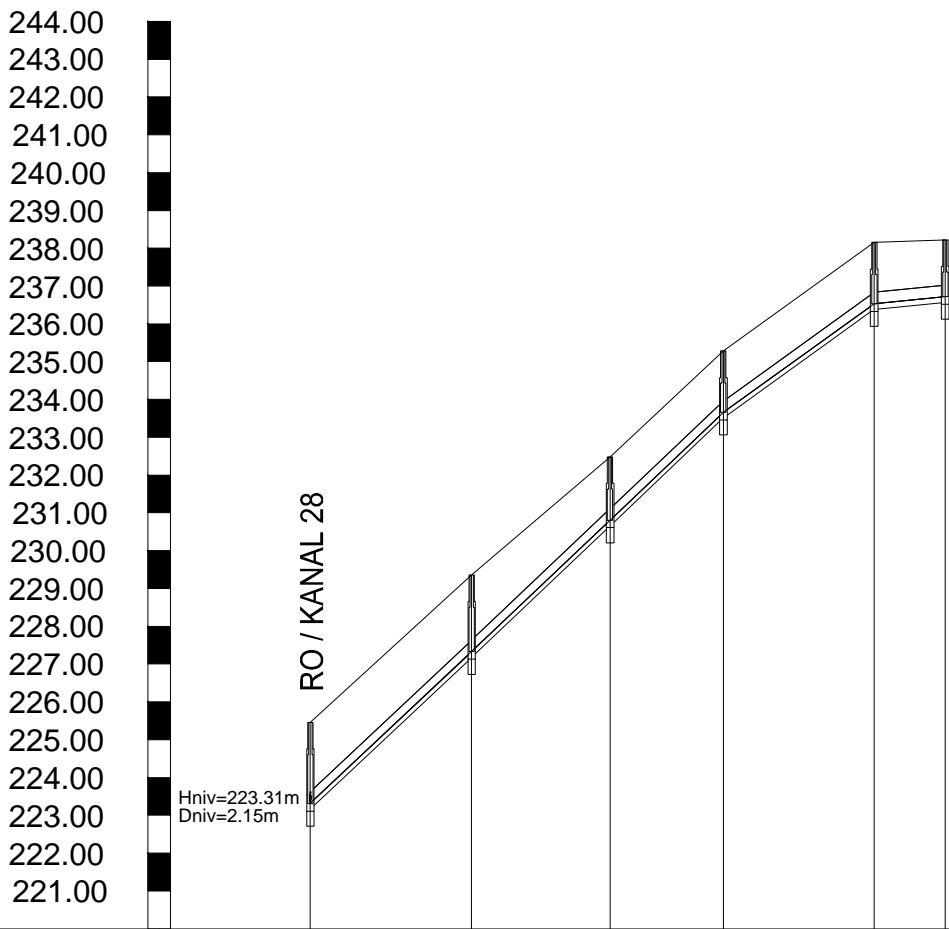


Naziv	RO268											
Visina terena [m.n.m]	222.61											
Materijal cijevi	PE-HD											
Nazivni promjer cijevi [mm]	300.00											
Visina nivelete [m.n.m]	220.13											
Dubina nivelete [m]	2.48											
Dubina dna rova [m]	2.63											
Visina dna rova [m.n.m]	219.98											
Nagib [‰]	-26.19											
Duljina dionice [m]	48.80											
Stacionaže	0+000.00											

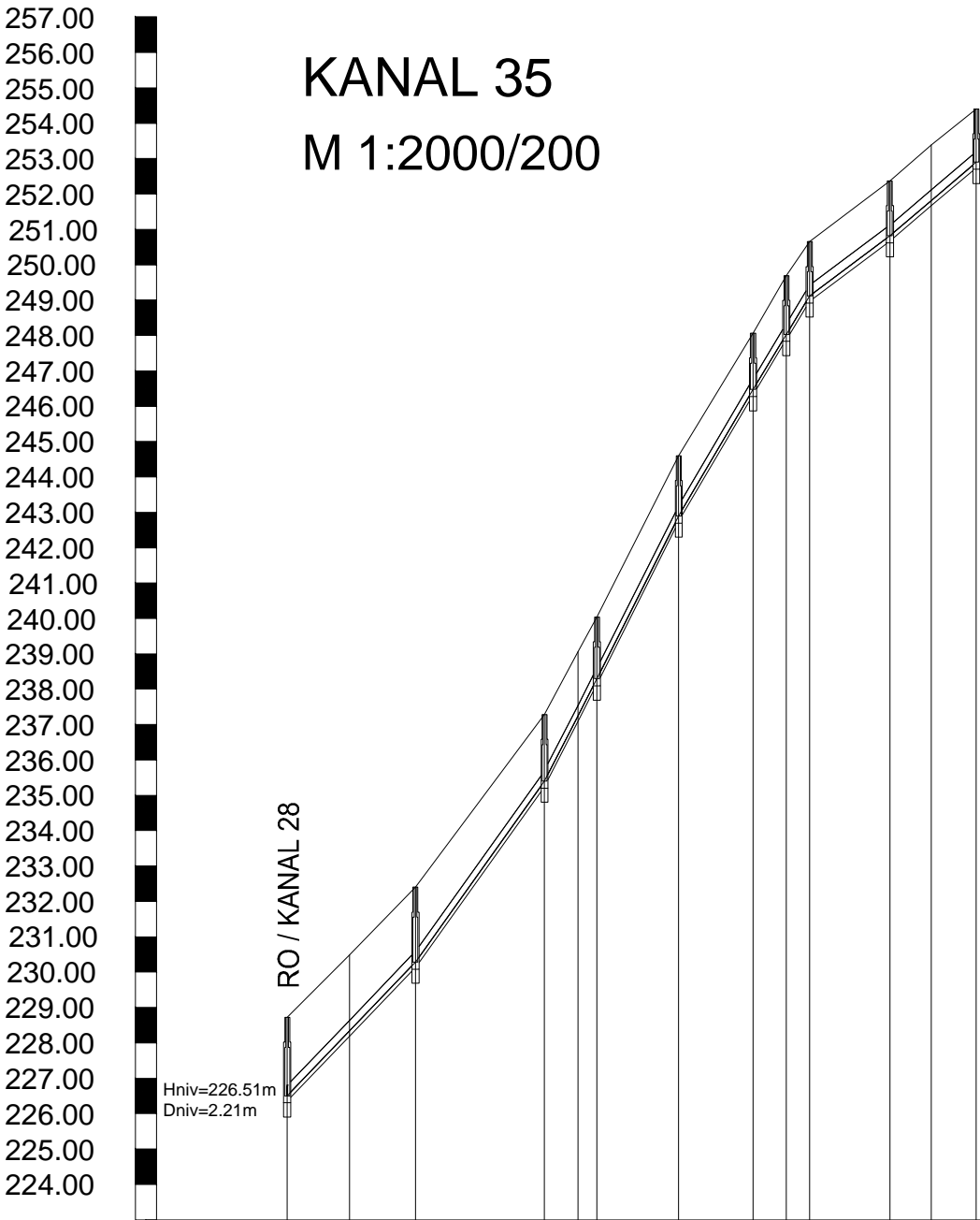
UZDUŽNI PROFIL KANALA 31, 32 I 33  
M 1:2000/200  
AGLOMERACIJA ŽAROVNICA  
ETAPA II

PRE - CON d.o.o., Hrv. branitelja 7, 42000 VARAŽDIN					
investitor Ivkom-vode d.o.o. Ivanec		Projektant BLAŽENKO PREMUŽIČ, dipl.ing.grad. ovlašteni inženjer građevinarstva G 4108			
građevina i mjesto SUSTAV ODVODNJE SANITARNIH OTPADNIH VODA AGLOMERACIJE ŽAROVNICA		broj evidencije ID-42/20		datum 11.2020.	mjerilo 1:2000/200
vrsta projekta IDEJNI PROJEKT				list 170	
sadržaj UZDUŽNI PROFILI KANALA 31, 32 I 33 - ETAPA II					

KANAL 34  
M 1:2000/200



KANAL 35  
M 1:2000/200



UZDUŽNI PROFIL KANALA 34 I 35  
M 1:2000/200  
AGLOMERACIJA ŽAROVNICA  
ETAPA II

Naziv	RO279RO325RO326RO327RO328RO329					
Visina terena [m.n.m]	225.46	229.35	232.48	235.28	238.15	238.22
Materijal cijevi	PE-HD					
Nazivni promjer cijevi [mm]	300.00					
Visina nivelete [m.n.m]	223.32	227.33	230.81	233.66	236.53	236.72
Dubina nivelete [m]	2.14	2.02	1.67	1.62	1.62	1.50
Dubina dna rova [m]	2.29	2.17	1.82	1.77	1.77	1.65
Visina dna rova [m.n.m]	223.17	227.18	230.66	233.51	236.38	236.57
Nagib [‰]		-94.03	-95.00	-72.00	-10.00	
Duljina dionice [m]		42.67	36.62	30.00	39.92	18.79
Stacionaže	0+000.00	0+042.67	0+079.29	0+109.29	0+149.21	0+168.00

RO282	N207	RO330	RO331	N210	RO332	RO333	RO334	RO335	RO336	RO337	N217	RO338
228.72	230.49	232.40	237.28	239.06	240.04	244.60	248.06	249.69	250.65	252.37	253.39	254.40
PE-HD												
226.51	228.34	230.29	235.40	237.24	238.29	242.90	246.47	248.03	249.12	250.82	251.82	252.90
2.21	2.15	2.11	1.88	1.82	1.75	1.70	1.59	1.66	1.53	1.55	1.57	1.50
2.36	2.30	2.26	2.03	1.97	1.90	1.85	1.74	1.81	1.68	1.70	1.72	1.65
226.36	228.19	230.14	235.25	237.09	238.14	242.75	246.32	247.88	248.97	250.67	251.67	252.75
	-104.20	-140.00	-195.00	-199.00	-170.00	-165.00	-75.00	-85.00				
17.57	18.71	36.54	9.43	5.40	23.14	21.03	9.44	6.60	22.67	11.73	12.74	
0+000.00	0+017.57	0+036.28	0+072.82	0+082.24	0+087.65	0+110.78	0+131.82	0+141.26	0+147.86	0+170.53	0+182.26	0+195.00

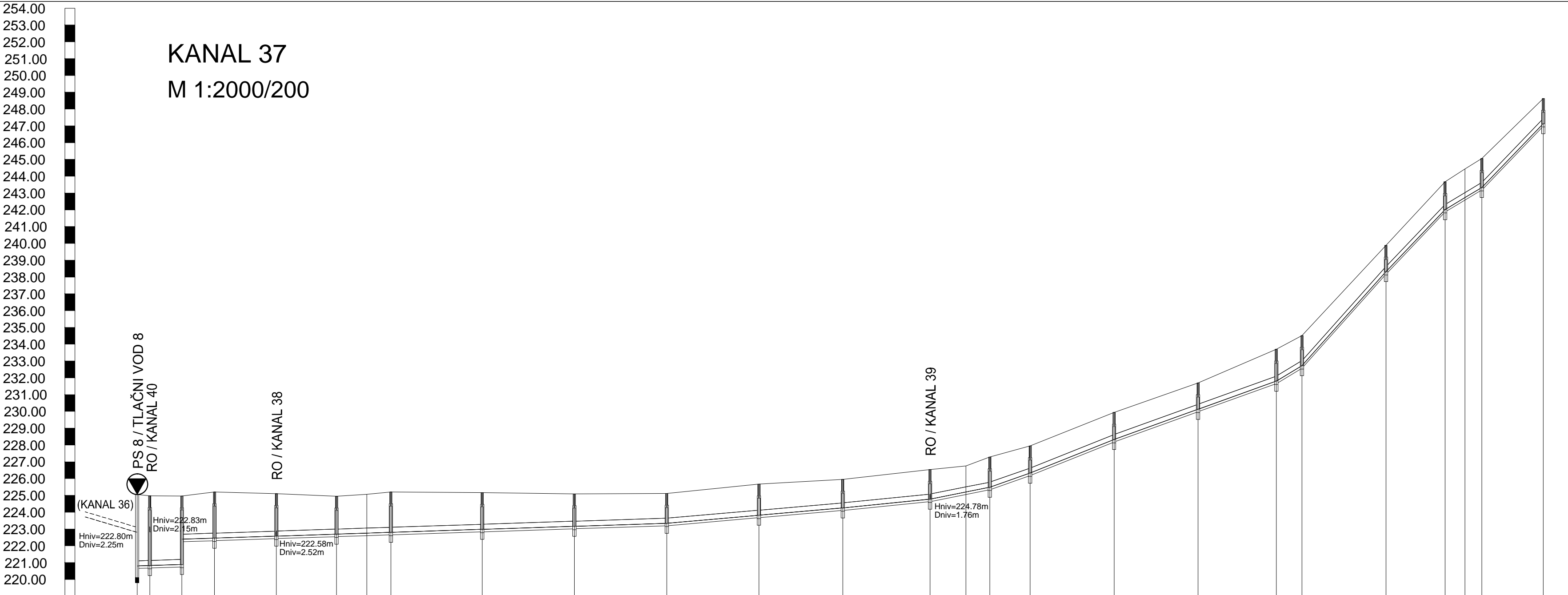
PRE - CON d.o.o., Hrv. branitelja 7, 42000 VARAŽDIN				
investitor Ivkom-vode d.o.o. Ivanec		Projektant BLAŽENKO PREMUŽIĆ, dipl.ing.građ. ovlašteni inženjer građevinarstva G 4108		
građevina i mjesto SUSTAV ODVODNJE SANITARNIH OTPADNIH VODA AGLOMERACIJE ŽAROVNICA				
vrsta projekta IDEJNI PROJEKT	strukovna odrednica GRAĐEVINSKI PROJEKT	broj evidencije ID-42/20	datum 11.2020.	mjerilo 1:2000/200
sadržaj UZDUŽNI PROFILI KANALA 34 I 35 - ETAPA II				list 171





KANAL 37  
M 1:2000/200

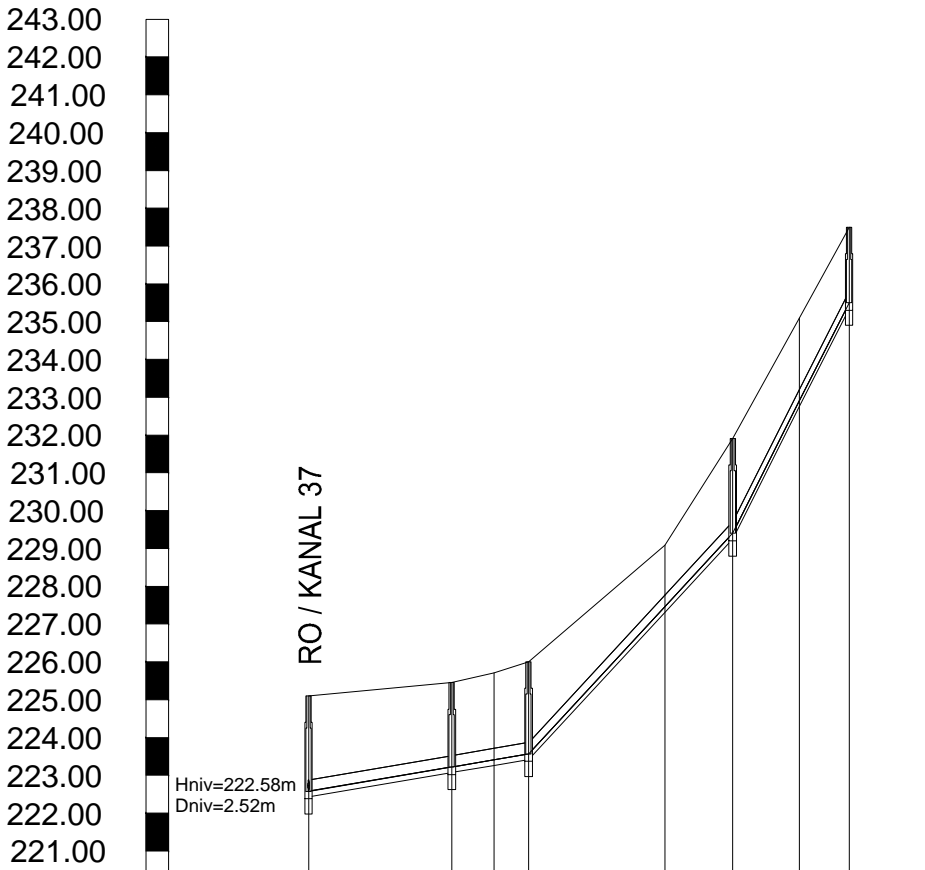
UZDUŽNI PROFIL KANALA 37  
M 1:2000/200  
AGLOMERACIJA ŽAROVNICA  
ETAPA II



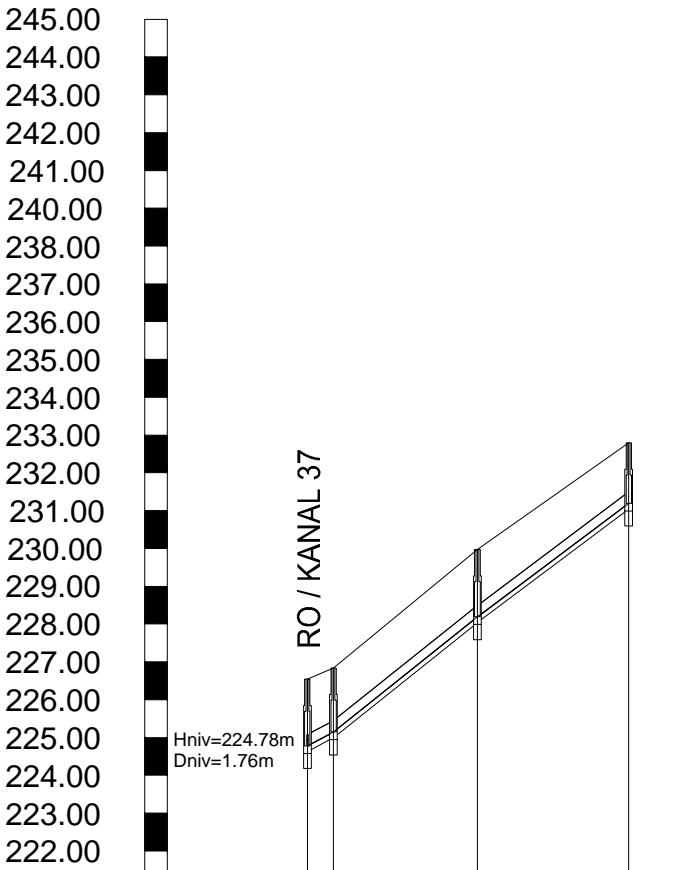
Naziv	N237 RO350 RO351 RO352 RO353 RO354 N243 RO355 RO356 RO357 RO358 RO359 RO360 RO361 N251 RO362 RO363 RO364 RO365 RO366 RO367 RO368 RO369 N260 RO370 RO371																									
Visina terena [m.n.m]	225.05 224.98 224.96 225.21 225.10 224.95 225.07 225.21 225.17 225.09 225.12 225.68 225.95 226.54 226.76 227.29 227.95 228.94 231.69 233.70 234.51 239.89 243.67 244.43 245.05 248.63																									
Materijal cijevi	PE-HD																									
Nazivni promjer cijevi [mm]	300.00																									
Visina nivelete [m.n.m]	220.80 220.83 220.89 222.39 222.46 222.58 222.70 222.75 222.80 222.98 223.16 223.34 223.82 224.26 224.78 225.20 225.49 226.33 228.33 230.13 231.80 232.72 238.32 242.02 242.73 243.33 247.13																									
Dubina nivelete [m]	4.25 4.15 4.07 2.57 2.75 2.52 2.25 2.32 2.41 2.19 1.93 1.78 1.86 1.69 1.76 1.56 1.80 1.62 1.61 1.56 1.90 1.79 1.57 1.65 1.70 1.72 1.50																									
Dubina dna rova [m]	4.40 4.30 4.22 2.72 2.90 2.67 2.40 2.47 2.56 2.34 2.08 1.93 2.01 1.84 1.91 1.71 1.95 1.77 1.76 1.71 2.05 1.94 1.72 1.80 1.85 1.87 1.65																									
Visina dna rova [m.n.m]	220.65 220.68 220.74 222.24 222.31 222.43 222.55 222.60 222.65 222.83 223.01 223.19 223.67 224.11 224.63 225.05 225.34 226.18 228.18 229.98 231.65 232.57 238.17 241.87 242.58 243.18 246.98																									
Nagib [%]	-3.30 -8.72 -10.00 -20.00 -35.00 -40.00 -36.00 -60.00 -112.00 -105.00 -60.00 -104.00																									
Duljina dionice [m]	7.52 19.13 19.39 36.85 35.82 17.94 14.37 54.35 54.88 54.98 54.90 49.86 51.96 21.37 14.24 23.99 49.98 49.98 46.57 15.30 50.00 35.18 11.88 10.01 36.55																									
Stacionaže	0+000.00 0+007.52 0+026.65 0+046.04 0+082.89 0+118.71 0+136.65 0+151.03 0+205.38 0+260.26 0+315.23 0+370.13 0+419.99 0+471.95 0+483.33 0+507.57 0+531.56 0+581.53 0+631.51 0+678.08 0+693.38 0+743.37 0+778.55 0+790.44 0+800.45 0+837.00																									

PRE - CON d.o.o., Hrv. branitelja 7, 42000 VARAŽDIN				
investitor	Ivkom-vode d.o.o. Ivanec	Projektant	BLAŽENKO PREMUŽIĆ, dipl.ing.grad. ovlašteni inženjer građevinarstva G 4108	
građevina i mjesto	SUSTAV ODVODNJE SANITARNIH OTPADNIH VODA AGLOMERACIJE ŽAROVNICA	broj evidencije	ID-42/20	datum
vrsta projekta	IDEJNI PROJEKT	strukovna odrednica	GRAĐEVINSKI PROJEKT	11.2020.
sadržaj	UZDUŽNI PROFIL KANALA 37 - ETAPA II			mjerilo
				1:2000/200
				list
				173

KANAL 38  
M 1:2000/200



KANAL 39  
M 1:2000/200



KANAL 40  
M 1:2000/200



UZDUŽNI PROFIL KANALA 38, 39 I 40  
M 1:2000/200  
AGLOMERACIJA ŽAROVNICA  
ETAPA II

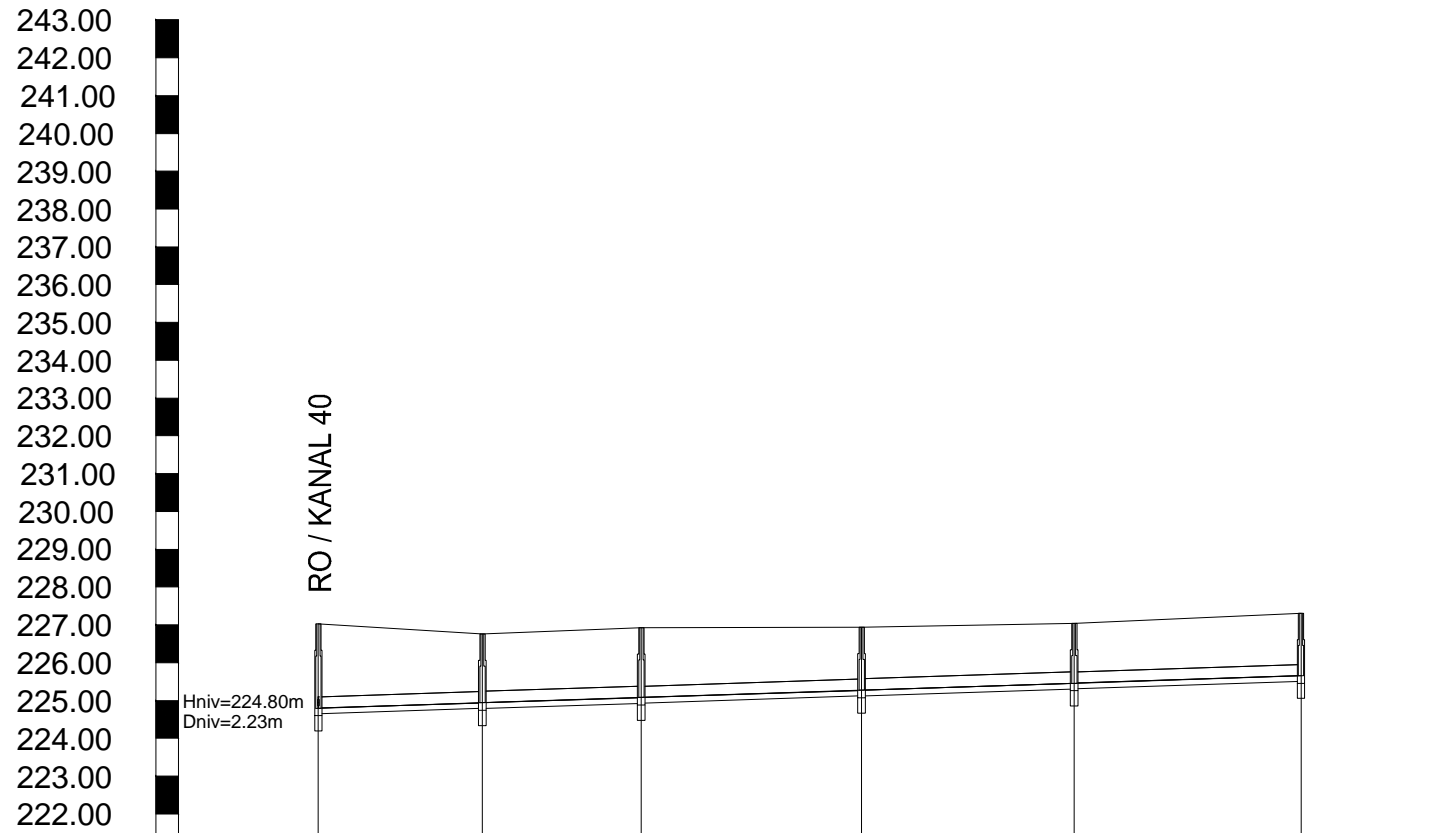
Naziv	RO353		RO372 N264		RO373		N266		RO374		N268		RO375			
Visina terena [m.n.m]	225.10		225.45 225.71		226.00		229.09		231.91		235.09		237.50			
Materijal cijevi	PE-HD															
Nazivni promjer cijevi [mm]			300.00													
Visina nivelete [m.n.m]	222.58		223.22		223.41		223.57		227.46		229.40		232.91 235.50			
Dubina nivelete [m]	2.52		2.23		2.30		2.43		1.63		2.51		2.18 2.00			
Dubina dna rova [m]	2.67		2.38		2.45		2.58		1.78		2.66		2.33 2.15			
Visina dna rova [m.n.m]	222.43		223.07		223.26		223.42		227.31		229.25		232.76 235.35			
Nagib [%]			-17.00				-108.00				-198.00					
Duljina dionice [m]	37.88		11.25 9.04		9.04		36.08		17.94		17.70		13.10			
Stacionaže	0+000.00		0+037.88 0+049.13		0+049.13 0+058.17		0+058.17		0+094.25		0+112.20		0+129.90 0+143.00			

--	--	--	--	--	--	--	--	--	--	--	--	--	--	--	--	--	--	--	--	--	--	--	--	--	--	--	--	--	--	--	--	--	--	--	--	--	--	--	--	--	--	--	--	--	--	--	--	--	--	--	--	--	--	--	--	--	--	--	--	--	--	--	--	--	--	--	--	--	--	--	--	--	--	--	--	--	--	--	--	--	--	--	--	--	--	--	--	--	--	--	--	--	--	--	--	--	--	--	--	--	--	--	--	--	--	--	--	--	--	--	--	--	--	--	--	--	--	--	--	--	--	--	--	--	--	--	--	--	--	--	--	--	--	--	--	--	--	--	--	--	--	--	--	--	--	--	--	--	--	--	--	--	--	--	--	--	--	--	--	--	--	--	--	--	--	--	--	--	--	--	--	--	--	--	--	--	--	--	--	--	--	--	--	--	--	--	--	--	--	--	--	--	--	--	--	--	--	--	--	--	--	--	--	--	--	--	--	--	--	--	--	--	--	--	--	--	--	--	--	--	--	--	--	--	--	--	--	--	--	--	--	--	--	--	--	--	--	--	--	--	--	--	--	--	--	--	--	--	--	--	--	--	--	--	--	--	--	--	--	--	--	--	--	--	--	--	--	--	--	--	--	--	--	--	--	--	--	--	--	--	--	--	--	--	--	--	--	--	--	--	--	--	--	--	--	--	--	--	--	--	--	--	--	--	--	--	--	--	--	--	--	--	--	--	--	--	--	--	--	--	--	--	--	--	--	--	--	--	--	--	--	--	--	--	--	--	--	--	--	--	--	--	--	--	--	--	--	--	--	--	--	--	--	--	--	--	--	--	--	--	--	--	--	--	--	--	--	--	--	--	--	--	--	--	--	--	--	--	--	--	--	--	--	--	--	--	--	--	--	--	--	--	--	--	--	--	--	--	--	--	--	--	--	--	--	--	--	--	--	--	--	--	--	--	--	--	--	--	--	--	--	--	--	--	--	--	--	--	--	--	--	--	--	--	--	--	--	--	--	--	--	--	--	--	--	--	--	--	--	--	--	--	--	--	--	--	--	--	--	--	--	--	--	--	--	--	--	--	--	--	--	--	--	--	--	--	--	--	--	--	--	--	--	--	--	--	--	--	--	--	--	--	--	--	--	--	--	--	--	--	--	--	--	--	--	--	--	--	--	--	--	--	--	--	--	--	--	--	--	--	--	--	--	--	--	--	--	--	--	--	--	--	--	--	--	--	--	--	--	--	--	--	--	--	--	--	--	--	--	--	--	--	--	--	--	--	--	--	--	--	--	--	--	--	--	--	--	--	--	--	--	--	--	--	--	--	--	--	--	--	--	--	--	--	--	--	--	--	--	--	--	--	--	--	--	--	--	--	--	--	--	--	--	--	--	--	--	--	--	--	--	--	--	--	--	--	--	--	--	--	--	--	--	--	--	--	--	--	--	--	--	--	--	--	--	--	--	--	--	--	--	--	--	--	--	--	--	--	--	--	--	--	--	--	--	--	--	--	--	--	--	--	--	--	--	--	--	--	--	--	--	--	--	--	--	--	--	--	--	--	--	--	--	--	--	--	--	--	--	--	--	--	--	--	--	--	--	--	--	--	--	--	--	--	--	--	--	--	--	--	--	--	--	--	--	--	--	--	--	--	--	--	--	--	--	--	--	--	--	--	--	--	--	--	--	--	--	--	--	--	--	--	--	--	--	--	--	--	--	--	--	--	--	--	--	--	--	--	--	--	--	--	--	--	--	--	--	--	--	--	--	--	--	--	--	--	--	--	--	--	--	--	--	--	--	--	--	--	--	--	--	--	--	--	--	--	--	--	--	--	--	--	--	--	--	--	--	--	--	--	--	--	--	--	--	--	--	--	--	--	--	--	--	--	--	--	--	--	--	--	--	--	--	--	--	--	--	--	--	--	--	--	--	--	--	--	--	--	--	--	--	--	--	--	--	--	--	--	--	--	--	--	--	--	--	--	--	--	--	--	--	--	--	--	--	--	--	--	--	--	--	--	--	--	--	--	--	--	--	--	--	--	--	--	--	--	--	--	--	--	--	--	--	--	--	--	--	--	--	--	--	--	--	--	--	--	--	--	--	--	--	--	--	--	--	--	--	--	--	--	--	--	--	--	--	--	--	--	--	--	--	--	--	--	--	--	--	--	--	--	--	--	--	--	--	--	--	--	--	--	--	--	--	--	--	--	--	--	--	--	--	--	--	--	--	--	--	--	--	--	--	--	--	--	--	--	--	--	--	--	--	--	--	--	--	--	--	--	--	--	--	--	--	--	--	--	--	--	--	--	--	--	--	--	--	--	--	--	--	--	--	--	--	--	--	--	--	--	--	--	--	--	--	--	--	--	--	--	--	--	--	--	--	--	--	--	--	--	--	--	--	--	--	--	--	--	--	--	--	--	--	--	--	--	--	--	--	--	--	--	--	--	--	--	--	--	--	--	--	--	--	--	--	--	--	--	--	--	--	--	--	--	--	--	--	--	--	--	--	--	--	--	--	--	--	--	--	--	--	--	--	--	--	--	--	--	--	--	--	--	--	--	--	--	--	--	--	--	--	--	--	--	--	--	--	--	--	--	--	--	--	--	--	--	--	--	--	--	--	--	--	--	--	--	--	--	--	--	--	--	--	--	--	--	--	--	--	--	--	--	--	--	--	--	--	--	--	--	--	--	--	--	--	--	--	--	--	--	--	--	--	--	--	--	--	--	--	--	--	--	--	--	--	--	--	--	--	--	--	--	--	--	--	--	--	--	--	--	--	--	--	--	--	--	--	--	--	--	--	--	--	--	--	--	--	--	--	--	--	--	--	--	--	--	--	--	--	--	--	--	--	--	--	--	--	--	--	--	--	--	--	--	--	--	--	--	--	--	--	--	--	--	--	--	--	--	--	--	--	--	--	--	--	--	--	--	--	--	--	--	--	--	--	--	--	--	--	--	--	--	--	--	--	--	--	--	--	--	--	--	--	--	--	--	--	--	--	--	--	--	--	--	--	--	--	--	--	--	--	--	--	--	--	--	--	--	--	--	--	--	--	--	--	--	--	--	--	--	--	--	--	--	--	--	--	--	--	--	--	--	--	--	--	--	--	--	--	--	--	--	--	--	--	--	--	--	--	--	--	--	--	--	--	--	--	--	--	--	--	--	--	--	--	--	--	--	--	--	--	--	--	--	--	--	--	--	--	--	--	--	--	--	--	--	--	--	--	--	--	--	--	--	--	--	--	--	--	--	--	--	--	--	--	--	--	--	--	--	--	--	--	--	--	--	--	--	--	--	--	--	--	--	--	--	--	--	--	--	--	--	--	--	--	--	--	--	--	--	--	--	--	--	--	--	--	--	--	--	--	--	--	--	--	--	--	--	--	--	--	--	--	--	--	--	--	--	--	--	--	--	--	--	--	--	--	--	--	--	--	--	--	--	--	--	--	--	--	--	--	--	--	--	--	--	--	--	--	--	--	--	--	--	--	--	--	--	--	--	--	--	--	--	--	--	--	--	--	--	--	--	--	--	--	--	--	--	--	--	--	--	--	--	--	--	--	--	--	--	--	--	--	--	--	--	--	--	--	--	--	--	--	--	--	--	--	--	--	--	--	--	--	--	--	--	--	--	--	--	--	--	--	--	--	--	--	--

RO350	N273	N274	RO379	N275	N276	RO380	N277	N278	N279	RO381	N280	N281	N282	N283	RO382		N285	N286	N287	RO383	PN1	N288	RO384
224.98	224.97	225.07	225.08	225.10	225.33	225.43	225.51	225.47	225.39	225.60	225.62	225.44	225.73	225.63	226.08		226.49	226.93	226.89	227.03	227.29	227.50	227.93
PE-HD																							
300.00																							

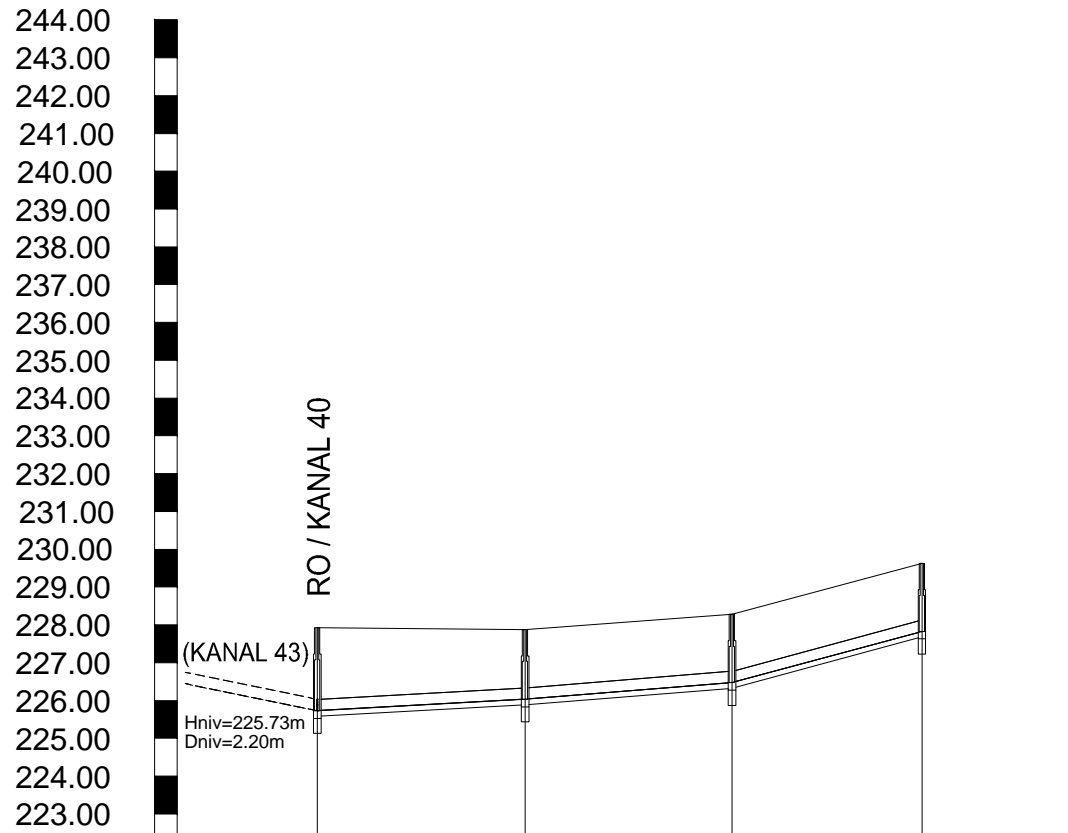
PRE - CON d.o.o., Hrv. branitelja 7, 42000 VARAŽDIN					
investitor Ivkom-vode d.o.o. Ivanec		Projektant BLAŽENKO PREMUŽIĆ, dipl.ing.grad. ovlašteni inženjer građevinarstva G 4108			
građevina i mjesto SUSTAV ODVODNJE SANITARNIH OTPADNIH VODA AGLOMERACIJE ŽAROVNICA					
vrsta projekta IDEJNI PROJEKT		strukovna odrednica GRAĐEVINSKI PROJEKT		broj evidencije ID-42/20	datum 11.2020.
sadržaj UZDUŽNI PROFILI KANALA 38, 39 I 40 - ETAPA II				mjerilo 1:2000/200	list 174

KANAL 41  
M 1:2000/200



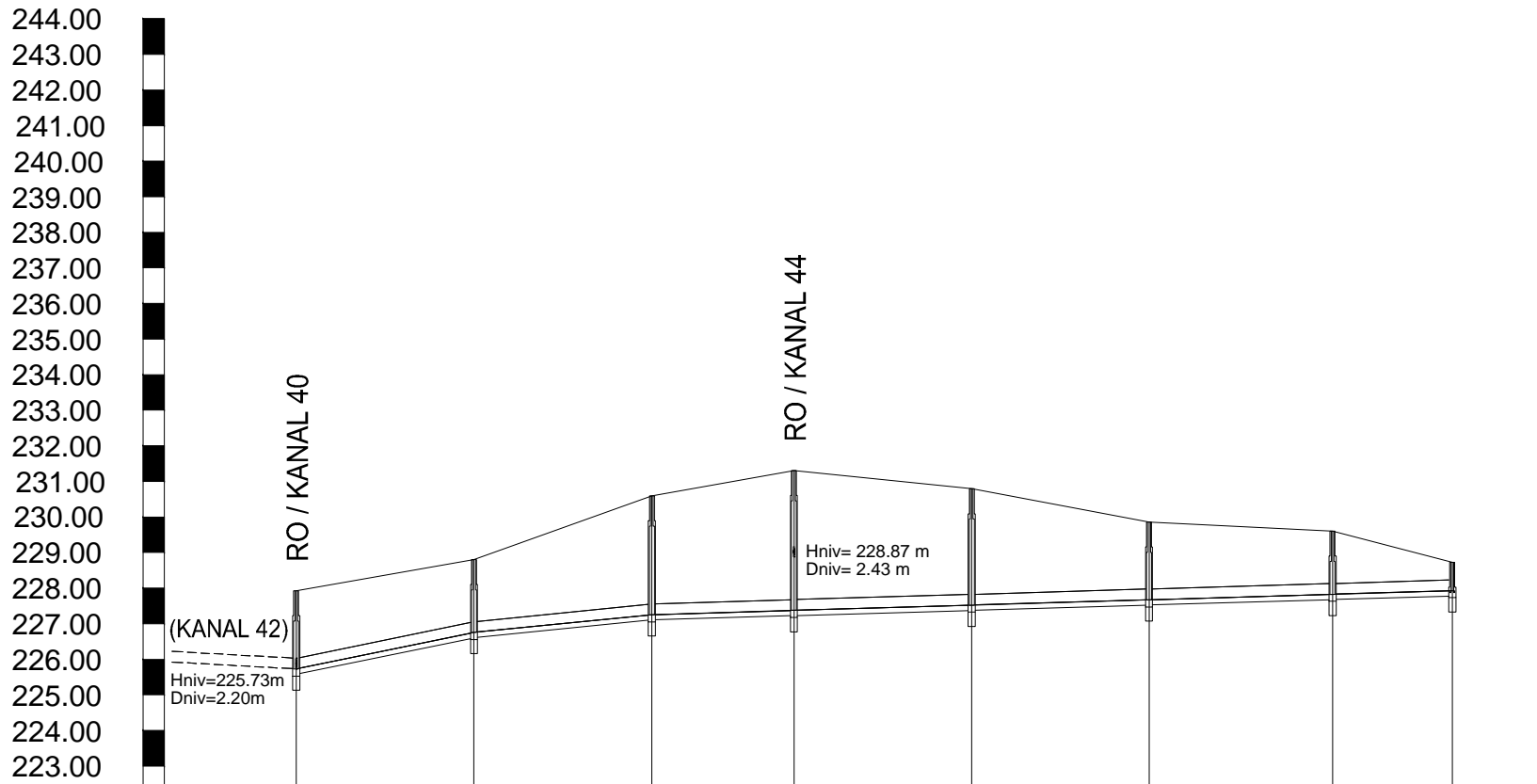
Naziv	RO383 RO385 RO386 RO387 RO388 RO389					
Visina terena [m.n.m]	227.03	226.76	226.93	226.94	227.04	227.31
Materijal cijevi	PE-HD					
Nazivni promjer cijevi [mm]	300.00					
Visina nivelete [m.n.m]	224.80	224.94	225.08	225.27	225.46	225.65
Dubina nivelete [m]	2.23	1.82	1.85	1.67	1.58	1.66
Dubina dna rova [m]	2.38	1.97	2.00	1.82	1.73	1.81
Visina dna rova [m.n.m]	224.65	224.79	224.93	225.12	225.31	225.50
Nagib [%]	-3.30					
Duljina dionice [m]		43.99	42.07	58.26	56.27	60.01
Stacionaže	0+000.00	0+043.99	0+085.96	0+143.72	0+199.99	0+260.00

KANAL 42  
M 1:2000/200



RO384	RO390	RO391	RO392
227.93	227.88	228.28	228.63
PE-HD			
300.00			
225.73	226.03	226.47	227.93
2.20	1.85	1.81	1.80
2.35	2.00	1.96	1.95
225.58	225.88	226.32	227.68
	-5.54	-8.00	-27.00
	55.00	54.73	50.27
0+000.00	0+055.00	0+109.73	0+160.00

KANAL 43  
M 1:2000/200



RO384	RO393	RO394	RO395	RO396	RO397	RO398	RO399
227.93	228.80	230.59	231.30	230.79	229.86	229.60	228.73
PE-HD							
300.00							
225.73	226.76	227.25	227.37	227.52	227.67	227.83	227.93
2.20	2.04	3.34	3.93	3.27	2.19	1.77	0.80
2.35	2.19	3.49	4.08	3.42	2.34	1.92	0.95
225.58	226.61	227.10	227.22	227.37	227.52	227.68	227.78
	-20.50	-10.00		-3.00			
	50.00	49.99	39.95	50.00	49.83	51.60	33.64
0+000.00	0+050.00	0+099.99	0+139.94	0+189.93	0+239.76	0+291.36	0+325.00

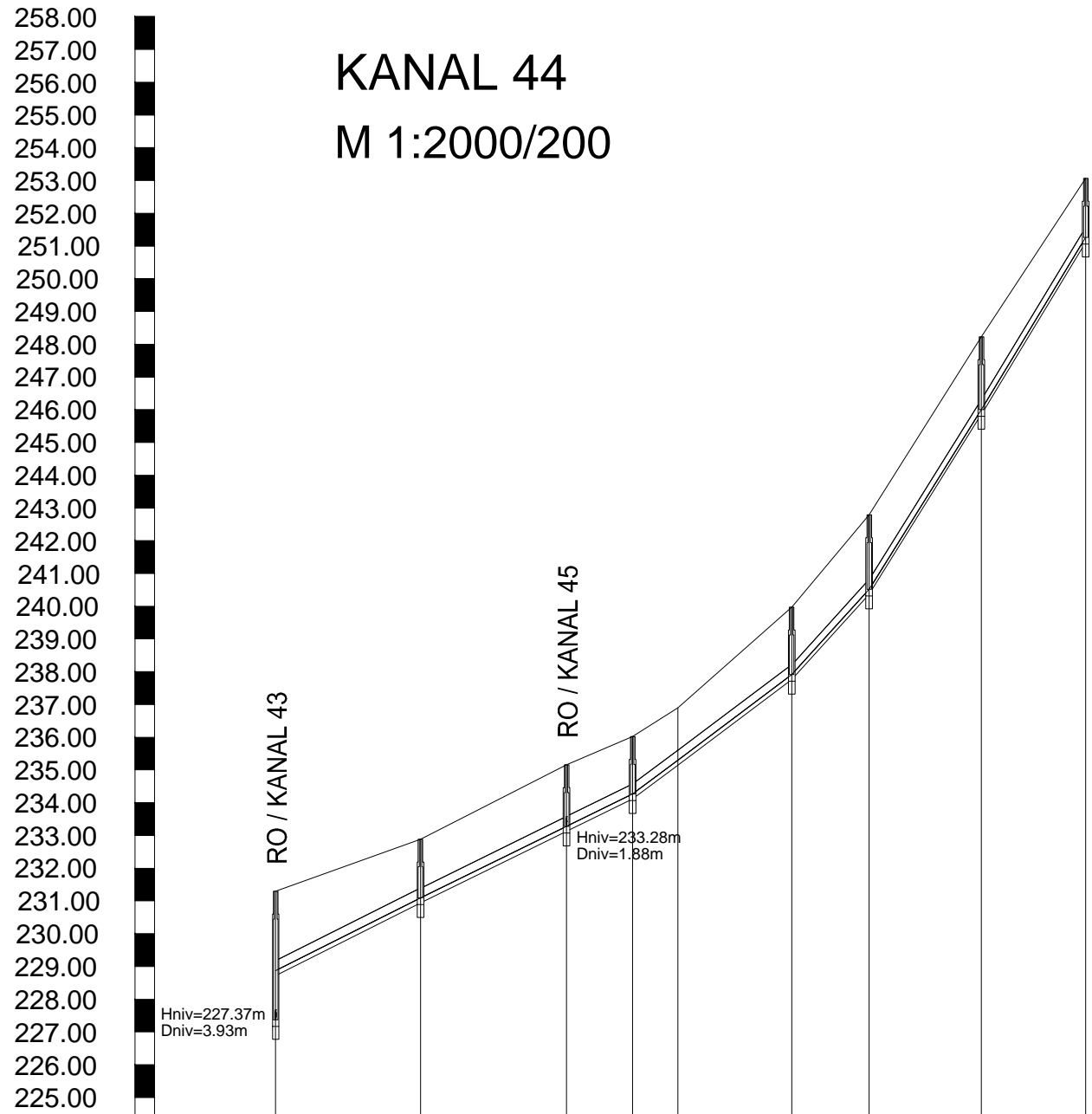
UZDUŽNI PROFIL KANALA 41, 42 I 43  
M 1:2000/200  
AGLOMERACIJA ŽAROVNICA  
ETAPA II

PRE - CON d.o.o., Hrv. branitelja 7, 42000 VARAŽDIN						
investitor Ivkom-vode d.o.o. Ivanec		Projektant BLAŽENKO PREMUŽIČ, dipl.ing.grad. ovlašteni inženjer građevinarstva G 4108				
građevina i mjesto SUSTAV ODVODNJE SANITARNIH OTPADNIH VODA AGLOMERACIJE ŽAROVNICA						
vrsta projekta IDEJNI PROJEKT		strukovna odrednica GRAĐEVINSKI PROJEKT		broj evidencije ID-42/20	datum 11.2020.	mjerilo 1:2000/200
sadržaj UZDUŽNI PROFILI KANALA 41, 42 I 43 - ETAPA II						list 175



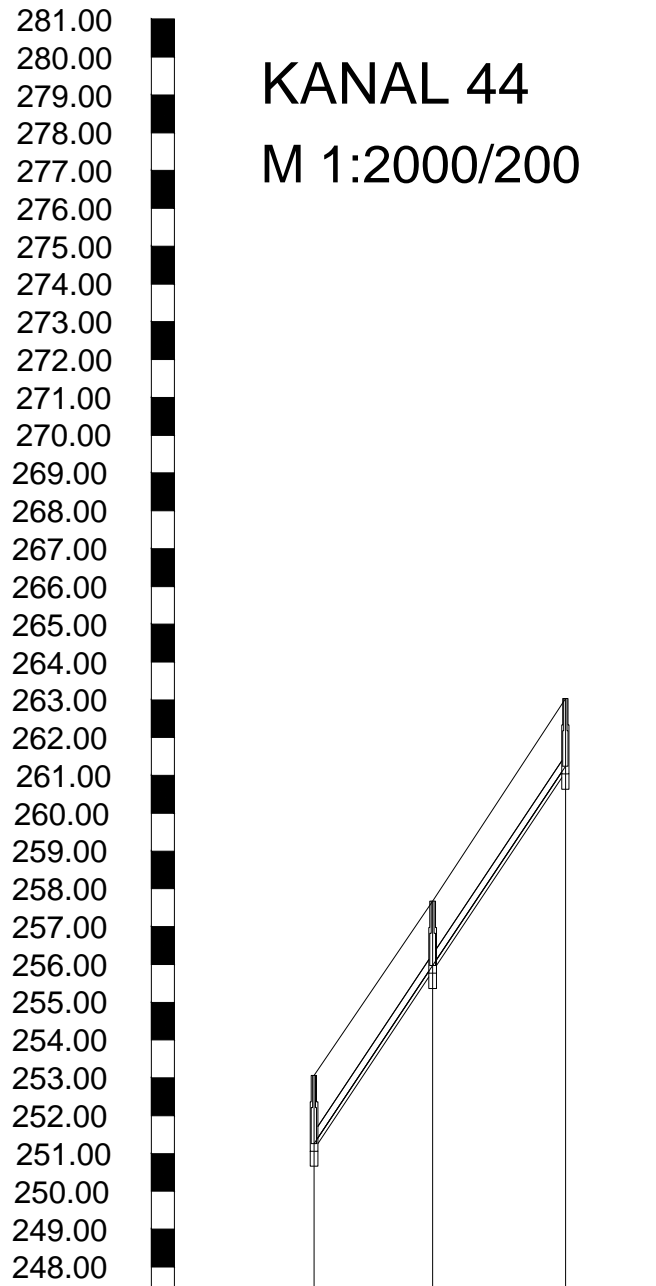
KANAL 44

M 1:2000/200



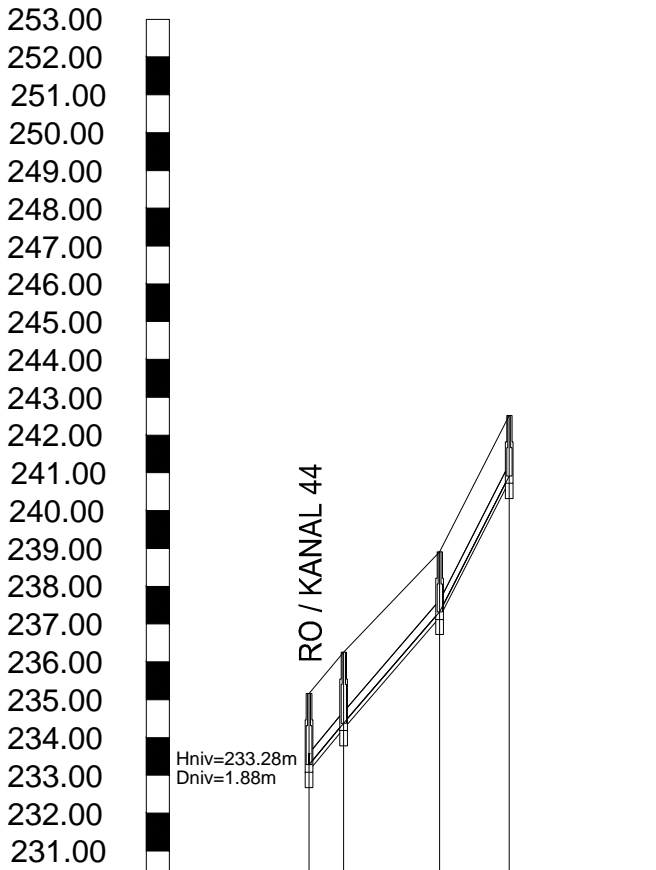
KANAL 44

M 1:2000/200



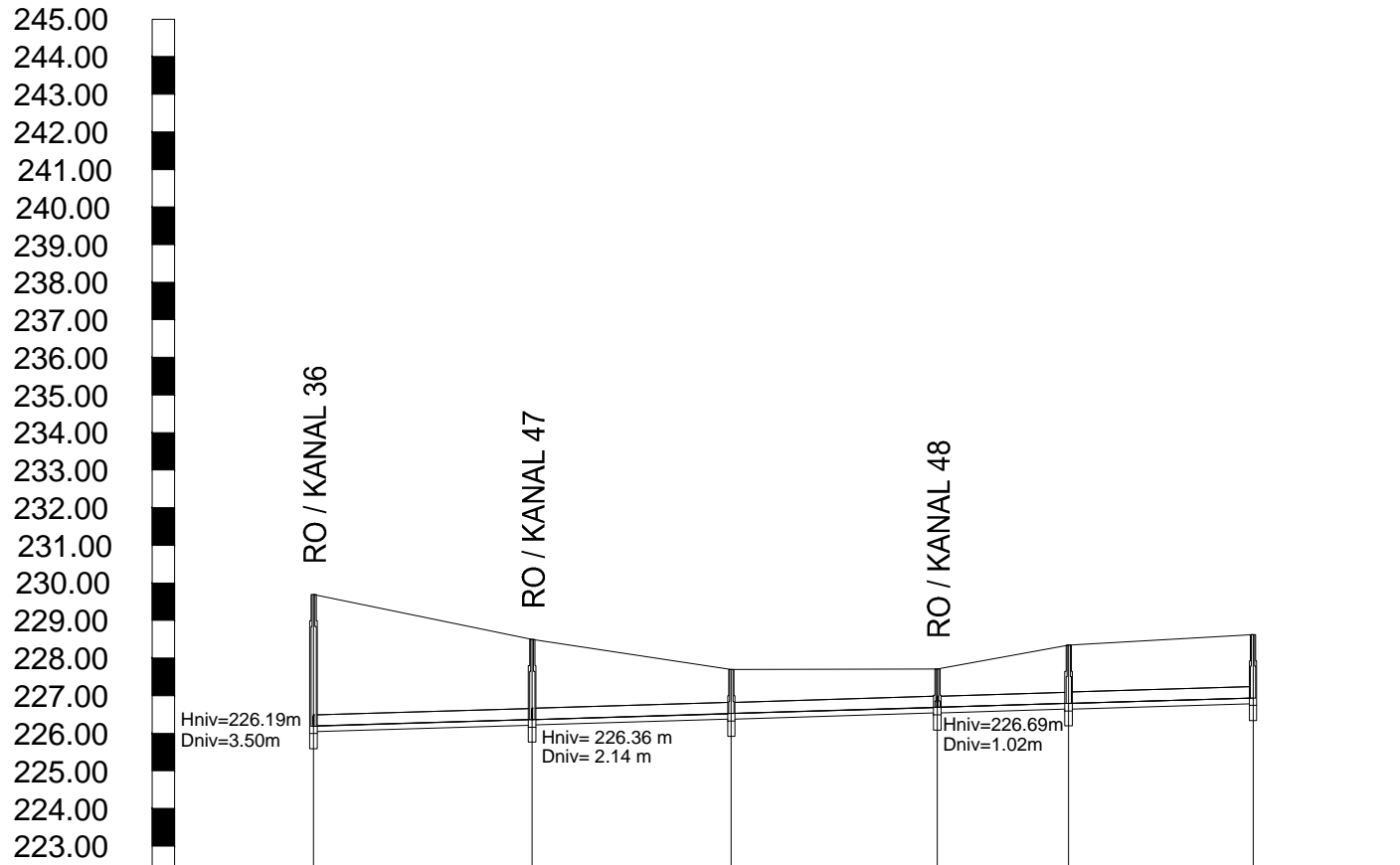
KANAL 45

M 1:2000/200



KANAL 46

M 1:2000/200



UZDUŽNI PROFIL KANALA 44, 45 I 46

M 1:2000/200

AGLOMERACIJA ŽAROVNICA

ETAPA II

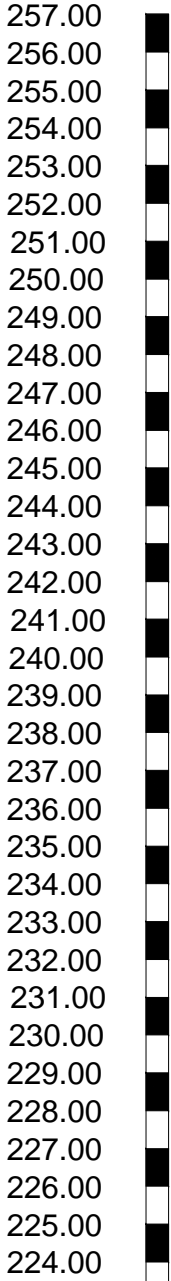
Naziv	RO395 RO400 RO401 RO402 N308 RO403 RO404 RO405 RO406											
Visina terena [m.n.m]	231.30 232.89 235.16 236.02 236.90 239.97 242.79 248.23 253.07											
Materijal cijevi	PE-HD											
Nazivni promjer cijevi [mm]	300.00											
Visina nivelete [m.n.m]	228.87 231.09 233.28 234.27 235.30 237.91 240.52 246.00 251.26											
Dubina nivelete [m]	2.43 1.80 1.88 1.75 1.60 2.06 2.27 2.23 1.81											
Dubina dna rova [m]	2.58 1.95 2.03 1.90 1.75 2.21 2.42 2.38 1.96											
Visina dna rova [m.n.m]	228.72 230.94 233.13 234.12 235.15 237.76 240.37 245.85 251.11											
Nagib [%]	-50.13 -49.00 -75.00 -110.00 -160.00 -165.00											
Duljina dionice [m]	44.23 44.65 20.18 13.76 34.82 23.66 34.31 31.87											
Stacionaže	0+000.00 0+044.23 0+088.88 0+109.07 0+122.83 0+157.65 0+181.31 0+215.62 0+247.48											

RO406 RO407 RO408	253.07 257.68 263.04
PE-HD	
300.00	
251.26 255.97 261.24	
1.81 1.71 1.80	
1.96 1.86 1.95	
251.11 255.82 261.09	
-150.00	
31.38 35.13	
0+247.48 0+278.87 0+314.00	

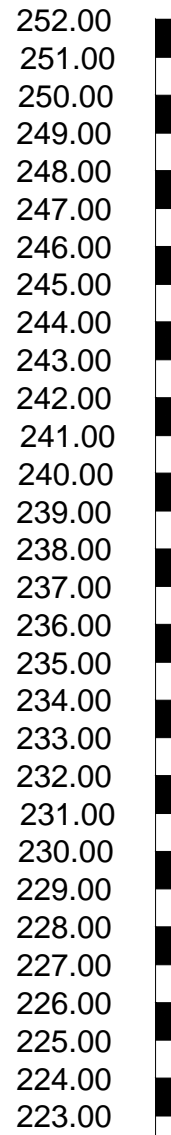
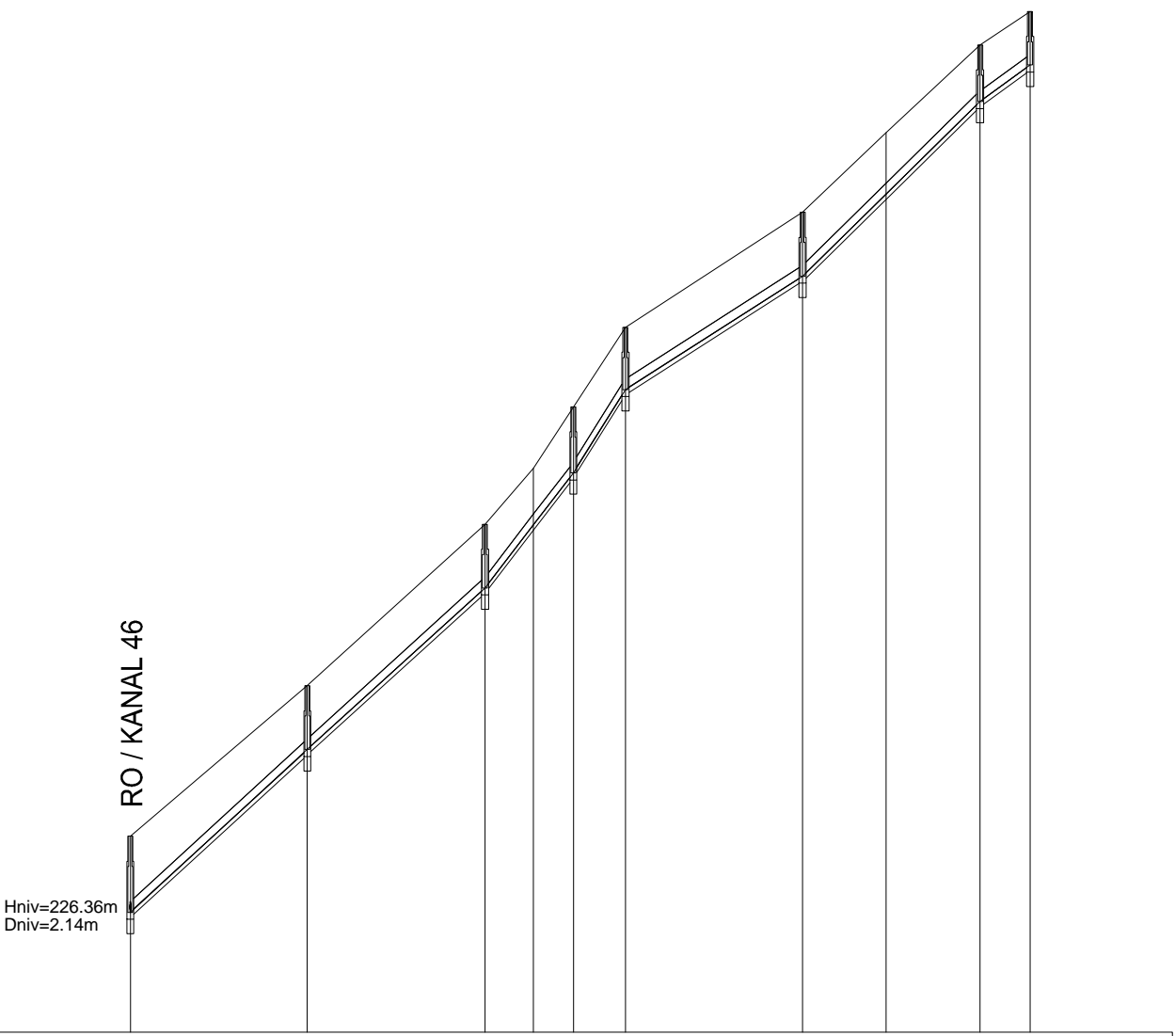
RO401 RO409 RO410 RO411	235.16 236.25 238.91 242.52
PE-HD	
300.00	
233.28 234.38 237.32 240.92	
1.88 1.87 1.59 1.60	
2.03 2.02 1.74 1.75	
233.13 234.23 237.17 240.77	
-119.68 -116.00 -195.00	
9.19 25.37 18.44	
0+000.00 0+009.19 0+034.56 0+053.00	

RO341 RO412 RO413 RO414 RO415 RO416	229.69 228.50 227.70 227.71 228.35 228.63
PE-HD	
300.00	
226.19 226.36 226.52 226.69 226.79 226.94	
3.50 2.14 1.18 1.02 1.56 1.69	
3.65 2.29 1.33 1.17 1.71 1.84	
226.04 226.21 226.37 226.54 226.64 226.79	
-3.00	
58.17 52.99 54.83 34.96 49.05	
0+000.00 0+058.17 0+111.16 0+165.98 0+200.95 0+250.00	


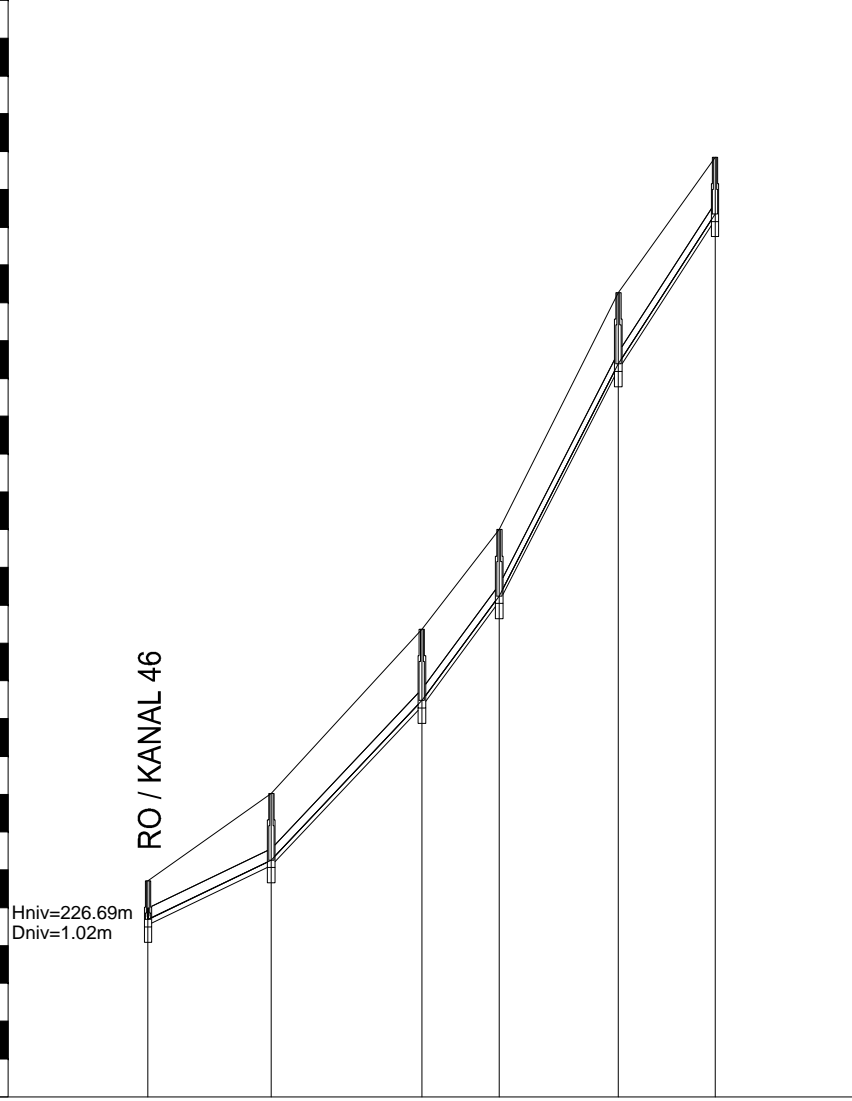
PRE - CON d.o.o., Hrv. branitelj 7, 42000 VARAŽDIN				
investitor Ivkom-vode d.o.o. Ivanec		Projektant BLAŽENKO PREMUŽIĆ, dipl.ing.grad. ovlašteni inženjer građevinarstva G 4108		
građevina i mjesto SUSTAV ODVODNJE SANITARNIH OTPADNIH VODA AGLOMERACIJE ŽAROVNICA				
vrsta projekta IDEJNI PROJEKT	strukovna odrednica GRAĐEVINSKI PROJEKT	broj evidencije ID-42/20	datum 11.2020.	mjerilo 1:2000/200
sadržaj UZDUŽNI PROFILI KANALA 44, 45 I 46 - ETAPA II				list 176



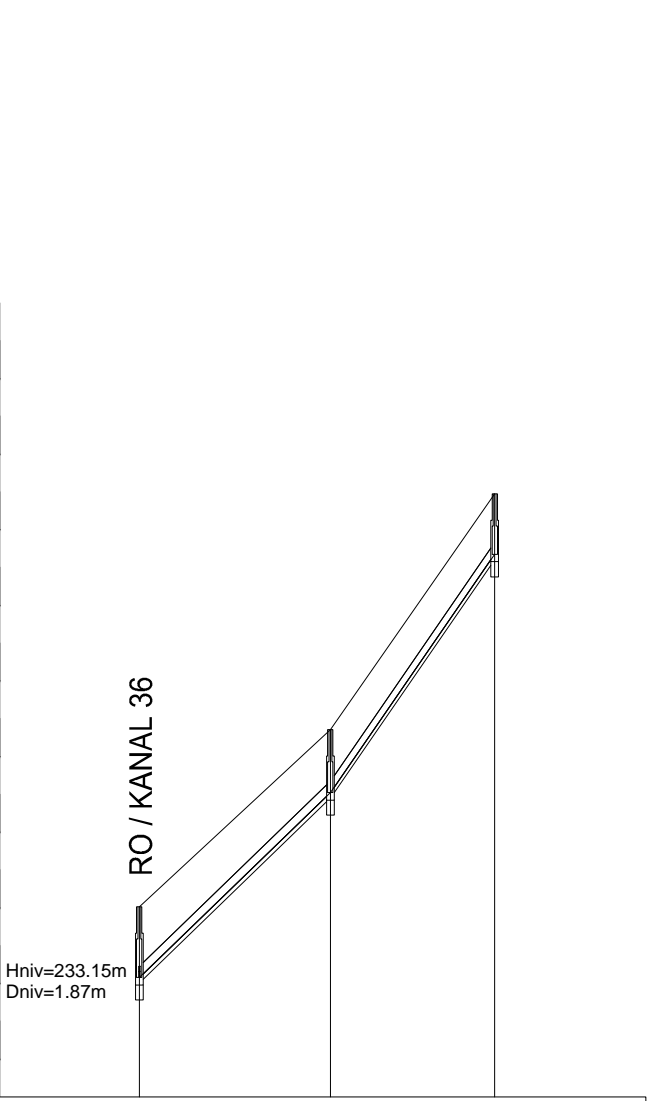
KANAL 47  
M 1:2000/200



KANAL 48  
M 1:2000/200



KANAL 49  
M 1:2000/200



UZDUŽNI PROFIL KANALA 47, 48 I 49  
M 1:2000/200  
AGLOMERACIJA ŽAROVNICA  
ETAPA II

Naziv	RO / KANAL 46									
Visina terena [m.n.m]	228.50	232.73	237.27	238.85	240.57	242.81	246.04	248.28	250.75	251.68
Materijal cijevi	PE-HD									
Nazivni promjer cijevi [mm]	300.00									
Visina nivelete [m.n.m]	226.36	230.94	235.48	237.26	238.72	241.06	244.25	246.56	249.16	250.18
Dubina nivelete [m]	2.14	1.79	1.79	1.59	1.85	1.75	1.79	1.72	1.59	1.50
Dubina dna rova [m]	2.29	1.94	1.94	1.74	2.00	1.90	1.94	1.87	1.74	1.65
Visina dna rova [m.n.m]	226.21	230.79	235.33	237.11	238.57	240.91	244.10	246.41	249.01	250.03
Nagib [%]	-91.90	-91.00	-130.00	-160.00	-64.00	-98.29	-73.00			
Duljina dionice [m]	49.77	49.94	13.65	11.22	14.65	49.80	23.49	26.44	14.04	
Stacionaže	0+000.00	0+049.77	0+089.71	0+113.96	0+124.58	0+139.23	0+189.04	0+212.52	0+238.96	0+253.00

RO / KANAL 46	RO414	RO424	RO425	RO426	RO427	RO428
227.71	230.02	234.36	237.00	243.27	246.85	
PE-HD						
300.00						
226.69	228.26	232.48	235.24	241.38	245.35	
1.02	1.76	1.88	1.76	1.89	1.50	
1.17	1.91	2.03	1.91	2.04	1.65	
226.54	228.11	232.33	235.09	241.23	245.20	
-48.15	-106.00	-135.00	-195.00	-155.00		
32.63	39.82	20.48	31.48	25.59		
0+000.00	0+032.63	0+072.45	0+092.93	0+124.41	0+150.00	

RO / KANAL 36	RO343	RO429	RO430
235.02	238.71	245.95	
PE-HD			
300.00			
233.15	238.05	244.35	
1.87	1.66	1.60	
2.02	1.81	1.75	
233.00	237.90	244.20	
-96.80	-145.00		
50.52	43.48		
0+000.00	0+050.52	0+084.00	

PRE - CON d.o.o., Hrv. branitelja 7, 42000 VARAŽDIN					
investitor Ivkom-vode d.o.o. Ivanec		Projektant BLAŽENKO PREMUŽIĆ, dipl.ing.grad. ovlašteni inženjer građevinarstva G 4108			
građevina i mjesto SUSTAV ODVODNJE SANITARNIH OTPADNIH VODA AGLOMERACIJE ŽAROVNICA					
vrsta projekta IDEJNI PROJEKT		strukovna odrednica GRAĐEVINSKI PROJEKT		broj evidencije ID-42/20	datum 11.2020.
sadržaj UZDUŽNI PROFILI KANALA 47, 48 I 49 - ETAPA II				mjerilo 1:2000/200	list 177

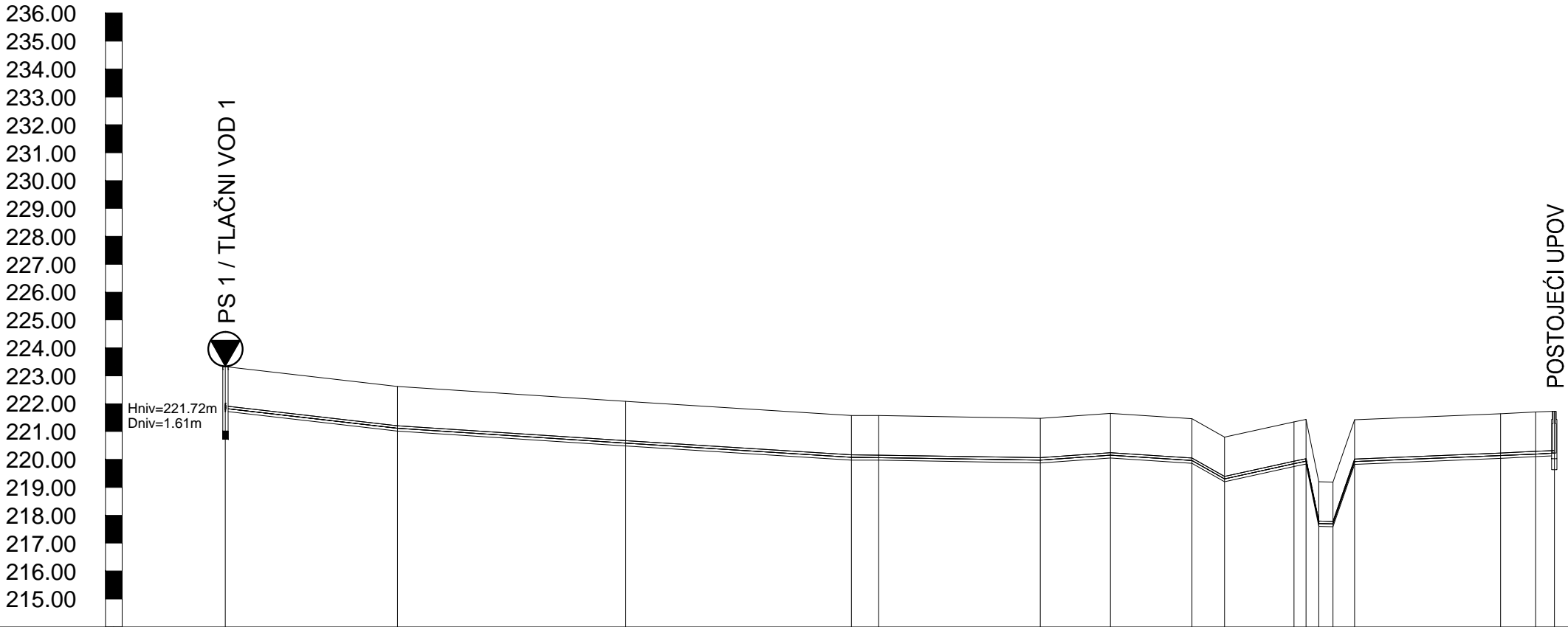






TLAČNI VOD 1  
M 1:1000/200

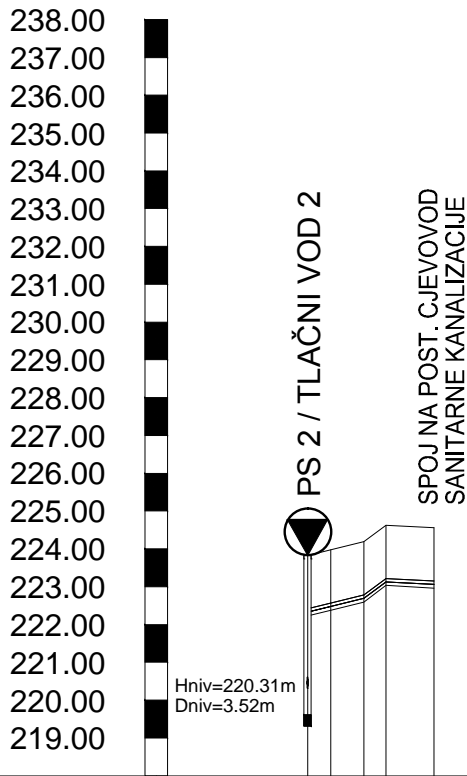
UZDUŽNI PROFIL TLAČNOG VODA 1  
M 1:1000/200  
AGLOMERACIJA ŽAROVNICA  
ETAPA I



Naziv	N33	N34	N35	N36	N37	N38	N39	N40	N41	N42	N43	N44	N45	N46	N47	N48	N49
Visina terena [m.n.m]	223.33	222.62	222.09	221.58	221.57	221.48	221.65	221.46	220.80	221.35	221.44	219.20	219.19	221.42	221.64	221.70	221.73
Materijal cijevi	PE-HD																
Nazivni promjer cijevi [mm]	90.00																
Visina nivelete [m.n.m]	221.83	221.12	220.59	220.08	220.07	219.98	220.15	219.96	219.30	219.85	219.94	217.70	217.69	219.92	220.14	220.20	220.23
Dubina nivelete [m]	1.50	1.50	1.50	1.50	1.50	1.50	1.50	1.50	1.50	1.50	1.50	1.50	1.50	1.50	1.50	1.50	1.50
Dubina dna rova [m]	1.60	1.60	1.60	1.60	1.60	1.60	1.60	1.60	1.60	1.60	1.60	1.60	1.60	1.60	1.60	1.60	1.60
Visina dna rova [m.n.m]	221.73	221.02	220.49	219.98	219.97	219.88	220.05	219.86	219.20	219.75	219.84	217.60	217.59	219.82	220.04	220.10	220.13
Nagib [‰]		23.01		12.96		12.61		3.11									
Duljina dionice [m]		30.86		40.88		40.45		28.96									
Stacionaže	0+000.00	0+030.86	0+071.74	0+112.19	0+117.08	0+146.03	0+168.59	0+173.21	0+179.06	0+191.48	0+193.64	0+195.93	0+196.50	0+202.35	0+228.52	0+234.82	0+238.16

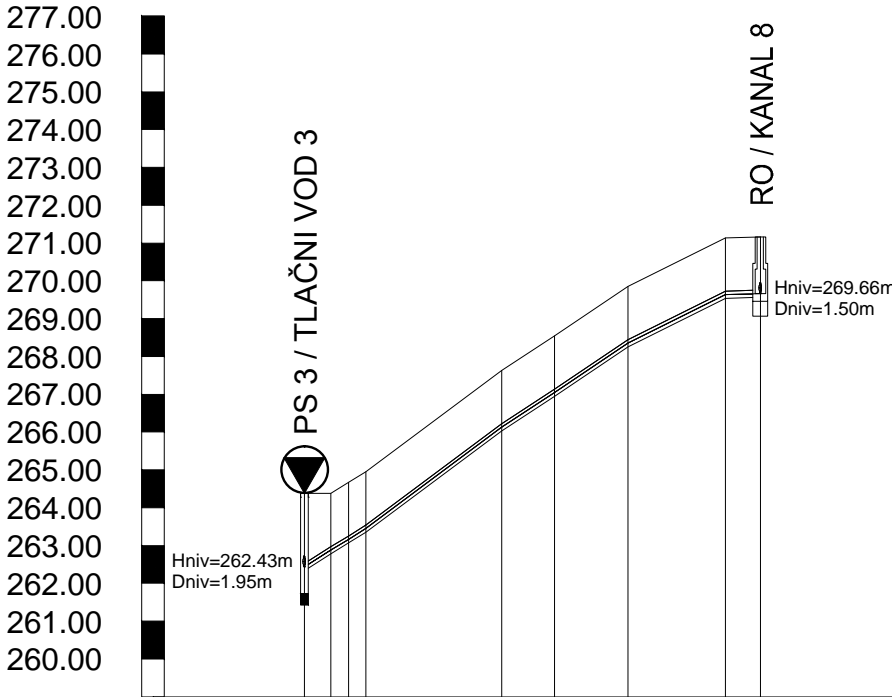
PRE - CON d.o.o., Hrv. branitelja 7, 42000 VARAŽDIN				
investitor Ivkom-vode d.o.o. Ivanec		Projektant BLAŽENKO PREMUŽIĆ, dipl.ing.građ. ovlašteni inženjer građevinarstva G 4108		
građevina i mjesto SUSTAV ODVODNJE SANITARNIH OTPADNIH VODA AGLOMERACIJE ŽAROVNICA				
vrsta projekta IDEJNI PROJEKT	strukovna odrednica GRAĐEVINSKI PROJEKT	broj evidencije ID-42/20	datum 11.2020.	mjerilo 1:1000/200
sadržaj UZDUŽNI PROFIL TLAČNOG VODA 1 - ETAPA I				list 180

TLAČNI VOD 2  
M 1:1000/200



Naziv	N86N87N88N89N90			
Visina terena [m.n.m]	223.83223.98224.19224.63224.56			
Materijal cijevi	PE-HD			
Nazivni promjer cijevi [mm]	90.00			
Visina nivelete [m.n.m]	222.33222.48222.69223.13223.06			
Dubina nivelete [m]	1.501.501.501.501.50			
Dubina dna rova [m]	1.601.601.601.601.60			
Visina dna rova [m.n.m]	222.23222.38222.59223.03222.96			
Nagib [‰]	-48.48-150.1111.04			
Duljina dionice [m]	3.074.352.936.34			
Stacionaže	0+000.000+003.070+007.430+010.360+016.69			

TLAČNI VOD 3  
M 1:1000/200



--	--	--	--	--	--	--	--	--	--	--	--	--	--	--	--	--	--	--	--	--	--	--	--	--	--	--	--	--	--	--	--	--	--	--	--	--	--	--	--	--	--	--	--	--	--	--	--	--	--	--	--	--	--	--	--	--	--	--	--	--	--	--	--	--	--	--	--	--	--	--	--	--	--	--	--	--	--	--	--	--	--	--	--	--	--	--	--	--	--	--	--	--	--	--	--	--	--	--	--	--	--	--	--	--	--	--	--	--	--	--	--	--	--	--	--	--	--	--	--	--	--	--	--	--	--	--	--	--	--	--	--	--	--	--	--	--	--	--	--	--	--	--	--	--	--	--	--	--	--	--	--	--	--	--	--	--	--	--	--	--	--	--	--	--	--	--	--	--	--	--	--	--	--	--	--	--	--	--	--	--	--	--	--	--	--	--	--	--	--	--	--	--	--	--	--	--	--	--	--	--	--	--	--	--	--	--	--	--	--	--	--	--	--	--	--	--	--	--	--	--	--	--	--	--	--	--	--	--	--	--	--	--	--	--	--	--	--	--	--	--	--	--	--	--	--	--	--	--	--	--	--	--	--	--	--	--	--	--	--	--	--	--	--	--	--	--	--	--	--	--	--	--	--	--	--	--	--	--	--	--	--	--	--	--	--	--	--	--	--	--	--	--	--	--	--	--	--	--	--	--	--	--	--	--	--	--	--	--	--	--	--	--	--	--	--	--	--	--	--	--	--	--	--	--	--	--	--	--	--	--	--	--	--	--	--	--	--	--	--	--	--	--	--	--	--	--	--	--	--	--	--	--	--	--	--	--	--	--	--	--	--	--	--	--	--	--	--	--	--	--	--	--	--	--	--	--	--	--	--	--	--	--	--	--	--	--	--	--	--	--	--	--	--	--	--	--	--	--	--	--	--	--	--	--	--	--	--	--	--	--	--	--	--	--	--	--	--	--	--	--	--	--	--	--	--	--	--	--	--	--	--	--	--	--	--	--	--	--	--	--	--	--	--	--	--	--	--	--	--	--	--	--	--	--	--	--	--	--	--	--	--	--	--	--	--	--	--	--	--	--	--	--	--	--	--	--	--	--	--	--	--	--	--	--	--	--	--	--	--	--	--	--	--	--	--	--	--	--	--	--	--	--	--	--	--	--	--	--	--	--	--	--	--	--	--	--	--	--	--	--	--	--	--	--	--	--	--	--	--	--	--	--	--	--	--	--	--	--	--	--	--	--	--	--	--	--	--	--	--	--	--	--	--	--	--	--	--	--	--	--	--	--	--	--	--	--	--	--	--	--	--	--	--	--	--	--	--	--	--	--	--	--	--	--	--	--	--	--	--	--	--	--	--	--	--	--	--	--	--	--	--	--	--	--	--	--	--	--	--	--	--	--	--	--	--	--	--	--	--	--	--	--	--	--	--	--	--	--	--	--	--	--	--	--	--	--	--	--	--	--	--	--	--	--	--	--	--	--	--	--	--	--	--	--	--	--	--	--	--	--	--	--	--	--	--	--	--	--	--	--	--	--	--	--	--	--	--	--	--	--	--	--	--	--	--	--	--	--	--	--	--	--	--	--	--	--	--	--	--	--	--	--	--	--	--	--	--	--	--	--	--	--	--	--	--	--	--	--	--	--	--	--	--	--	--	--	--	--	--	--	--	--	--	--	--	--	--	--	--	--	--	--	--	--	--	--	--	--	--	--	--	--	--	--	--	--	--	--	--	--	--	--	--	--	--	--	--	--	--	--	--	--	--	--	--	--	--	--	--	--	--	--	--	--	--	--	--	--	--	--	--	--	--	--	--	--	--	--	--	--	--	--	--	--	--	--	--	--	--	--	--	--	--	--	--	--	--	--	--	--	--	--	--	--	--	--	--	--	--	--	--	--	--	--	--	--	--	--	--	--	--	--	--	--	--	--	--	--	--	--	--	--	--	--	--	--	--	--	--	--	--	--	--	--	--	--	--	--	--	--	--	--	--	--	--	--	--	--	--	--	--	--	--	--	--	--	--	--	--	--	--	--	--	--	--	--	--	--	--	--	--	--	--	--	--	--	--	--	--	--	--	--	--	--	--	--	--	--	--	--	--	--	--	--	--	--	--	--	--	--	--	--	--	--	--	--	--	--	--	--	--	--	--	--	--	--	--	--	--	--	--	--	--	--	--	--	--	--	--	--	--	--	--	--	--	--	--	--	--	--	--	--	--	--	--	--	--	--	--	--	--	--	--	--	--	--	--	--	--	--	--	--	--	--	--	--	--	--	--	--	--	--	--	--	--	--	--	--	--	--	--	--	--	--	--	--	--	--	--	--	--	--	--	--	--	--	--	--	--	--	--	--	--	--	--	--	--	--	--	--	--	--	--	--	--	--	--	--	--	--	--	--	--	--	--	--	--	--	--	--	--	--	--	--	--	--	--	--	--	--	--	--	--	--	--	--	--	--	--	--	--	--	--	--	--	--	--	--	--	--	--	--	--	--	--	--	--	--	--	--	--	--	--	--	--	--	--	--	--	--	--	--	--	--	--	--	--	--	--	--	--	--	--	--	--	--	--	--	--	--	--	--	--	--	--	--	--	--	--	--	--	--	--	--	--	--	--	--	--	--	--	--	--	--	--	--	--	--	--	--	--	--	--	--	--	--	--	--	--	--	--	--	--	--	--	--	--	--	--	--	--	--	--	--	--	--	--	--	--	--	--	--	--	--	--	--	--	--	--	--	--	--	--	--	--	--	--	--	--	--	--	--	--	--	--	--	--	--	--	--	--	--	--	--	--	--	--	--	--	--	--	--	--	--	--	--	--	--	--	--	--	--	--	--	--	--	--	--	--	--	--	--	--	--	--	--	--	--	--	--	--	--	--	--	--	--	--	--	--	--	--	--	--	--	--	--	--	--	--	--	--	--	--	--	--	--	--	--	--	--	--	--	--	--	--	--	--	--	--	--	--	--	--	--	--	--	--	--	--	--	--	--	--	--	--	--	--	--	--	--	--	--	--	--	--	--	--	--	--	--	--	--	--	--	--	--	--	--	--	--	--	--	--	--	--	--	--	--	--	--	--	--	--	--	--	--	--	--	--	--	--	--	--	--	--	--	--	--	--	--	--	--	--	--	--	--	--	--	--	--	--	--	--	--	--	--	--	--	--	--	--	--	--	--	--	--	--	--	--	--	--	--	--	--	--	--	--	--	--	--	--	--	--	--	--	--	--	--	--	--	--	--	--	--	--	--	--	--	--	--	--	--	--	--	--	--	--	--	--	--	--	--	--	--	--	--	--	--	--	--	--	--	--	--	--	--	--	--	--	--	--	--	--	--	--	--	--	--	--	--	--	--	--	--	--	--	--	--	--	--	--	--	--	--	--	--	--	--	--	--	--	--	--	--	--	--	--	--	--	--	--	--	--	--	--	--	--	--	--	--	--	--	--	--	--	--	--	--	--	--	--	--	--	--	--	--	--	--	--	--	--	--	--	--	--	--	--	--	--	--	--	--	--	--	--	--	--	--	--	--	--	--	--	--	--	--	--	--	--	--	--	--	--	--	--	--	--	--	--	--	--	--	--	--	--	--	--	--	--	--	--	--	--	--	--	--	--	--	--	--	--	--	--	--	--	--	--	--	--	--	--	--	--	--	--	--

UZDUŽNI PROFILI TLAČNIH VODOVA 2 I 3  
M 1:1000/200  
AGLOMERACIJA ŽAROVNICA  
ETAPA I

PRE - CON d.o.o., Hrv. branitelja 7, 42000 VARAŽDIN				
investitor	Ivkom-vode d.o.o. Ivanec	Projektant	BLAŽENKO PREMUŽIĆ, dipl.ing.građ. ovlašteni inženjer građevinarstva G 4108	
građevina i mjesto	SUSTAV ODVODNJE SANITARNIH OTPADNIH VODA AGLOMERACIJE ŽAROVNICA	broj evidencije	ID-42/20	datum
vrsta projekta	IDEJNI PROJEKT	strukovna odrednica	GRAĐEVINSKI PROJEKT	11.2020.
sadržaj	UZDUŽNI PROFILI TLAČNIH VODOVA 2 I 3 - ETAPA I			mjerilo
				1:1000/200
				list
				181



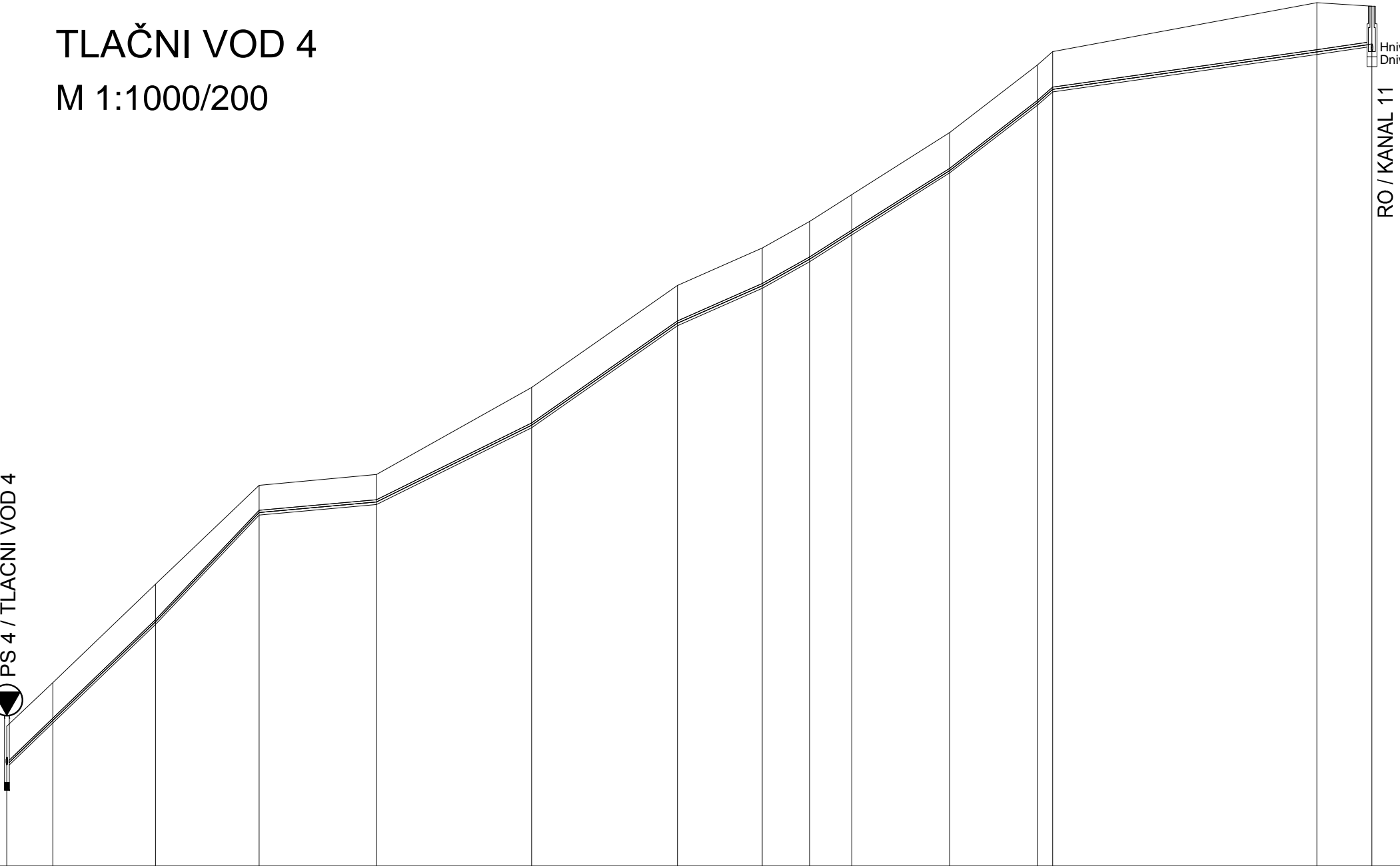
288.00  
287.00  
286.00  
285.00  
284.00  
283.00  
282.00  
281.00  
280.00  
279.00  
278.00  
277.00  
276.00  
275.00  
274.00  
273.00  
272.00  
271.00  
270.00  
269.00  
268.00  
267.00  
266.00  
265.00  
264.00  
263.00  
262.00  
261.00  
260.00  
259.00  
258.00  
257.00  
256.00



PS 4 / TLAČNI VOD 4

Hniv=259.01m  
Dniv=1.54m

TLAČNI VOD 4  
M 1:1000/200



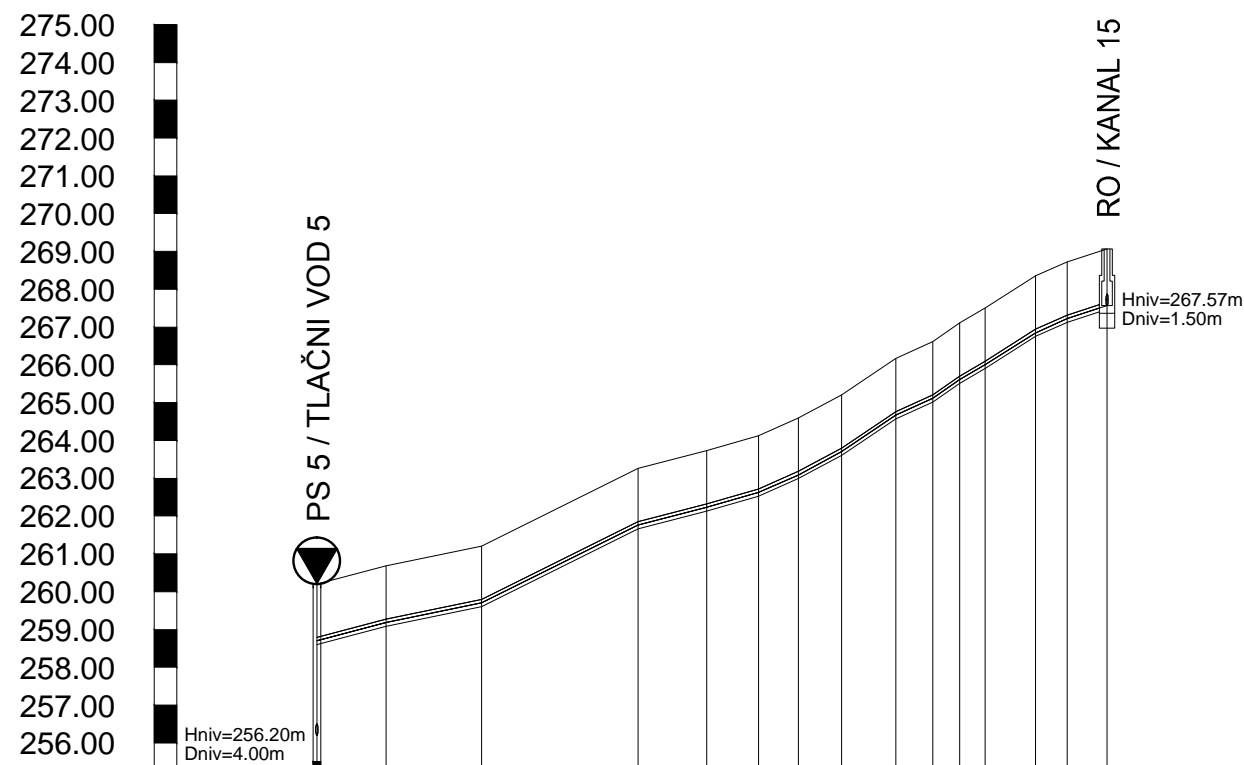
UZDUŽNI PROFIL TLAČNOG VODA 4  
M 1:1000/200  
AGLOMERACIJA ŽAROVNICA  
ETAPA I

Naziv	N72															N85	RO 106
Visina terena [m.n.m]	260.55															269.27	269.13
Materijal cijevi	PE-HD																
Nazivni promjer cijevi [mm]	90.00																
Visina nivelete [m.n.m]	259.01															267.32	267.63
Dubina nivelete [m]	1.54															1.95	1.50
Dubina dna rova [m]	1.64															2.05	1.60
Visina dna rova [m.n.m]	258.91															267.22	267.53
Nagib [‰]	-192.81															-28.40	
Duljina dionice [m]	9.13															10.92	
Stacionaže	0+000.00															0+260.12	0+271.04

PRE - CON d.o.o., Hrv. branitelja 7, 42000 VARAŽDIN				
investitor Ivkom-vode d.o.o. Ivanec		Projektant BLAŽENKO PREMUŽIĆ, dipl.ing.grad. ovlašteni inženjer građevinarstva G 4108		
građevina i mjesto SUSTAV ODVODNJE SANITARNIH OTPADNIH VODA AGLOMERACIJE ŽAROVNICA				
vrsta projekta IDEJNI PROJEKT	strukovna odrednica GRAĐEVINSKI PROJEKT	broj evidencije ID-42/20	datum 11.2020.	mjerilo 1:1000/200
sadržaj UZDUŽNI PROFIL TLAČNOG VODA 4 - ETAPA I				list 182

TLAČNI VOD 5  
M 1:1000/200

UZDUŽNI PROFIL TLAČNOG VODA 5  
M 1:1000/200  
AGLOMERACIJA ŽAROVNICA  
ETAPA I



Naziv	PS 5 / TLAČNI VOD 5															RO / KANAL 15
Visina terena [m.n.m]	260.20	260.69	261.20	263.26	263.73	264.13	264.59	265.21	266.17	266.62	267.11	267.50	268.35	268.72	269.07	
Materijal cijevi	PE-HD															
Nazivni promjer cijevi [mm]	90.00															
Visina nivelete [m.n.m]	258.70	259.19	259.70	261.76	262.23	262.63	263.09	263.71	264.67	265.12	265.61	266.00	266.85	267.22	267.57	
Dubina nivelete [m]	1.50	1.50	1.50	1.50	1.50	1.50	1.50	1.50	1.50	1.50	1.50	1.50	1.50	1.50	1.50	
Dubina dna rova [m]	1.60	1.60	1.60	1.60	1.60	1.60	1.60	1.60	1.60	1.60	1.60	1.60	1.60	1.60	1.60	
Visina dna rova [m.n.m]	258.60	259.09	259.60	261.66	262.13	262.53	262.99	263.61	264.57	265.02	265.51	265.90	266.75	267.12	267.47	
Nagib [%]		-53.53	-40.28		-51.68	-58.52	-56.96	-108.58	-134.50	-92.01	-136.91	-116.59	-127.43	-88.10	-66.14	
Duljina dionice [m]		9.15	12.66	20.69	9.09	6.83	5.29	5.71	7.14	4.89	3.58	3.35	6.67	4.20	5.29	
Stacionaže	0+000.00	0+009.15	0+021.82	0+042.50	0+051.60	0+058.43	0+063.72	0+069.43	0+076.57	0+081.46	0+085.04	0+088.38	0+095.05	0+099.25	0+104.55	

PRE - CON d.o.o., Hrv. branitelja 7, 42000 VARAŽDIN				
investitor Ivkom-vode d.o.o. Ivanec		Projektant BLAŽENKO PREMUŽIĆ, dipl.ing.građ. ovlašteni inženjer građevinarstva G 4108		
građevina i mjesto SUSTAV ODVODNJE SANITARNIH OTPADNIH VODA AGLOMERACIJE ŽAROVNICA				
vrsta projekta IDEJNI PROJEKT	strukovna odrednica GRAĐEVINSKI PROJEKT	broj evidencije ID-42/20	datum 11.2020.	mjerilo 1:1000/200
sadržaj UZDUŽNI PROFIL TLAČNOG VODA 5 - ETAPA I				list 183

TLAČNI VOD 6  
M 1:1000/200

UZDUŽNI PROFIL TLAČNOG VODA 6  
M 1:1000/200  
AGLOMERACIJA ŽAROVNICA  
ETAPA II



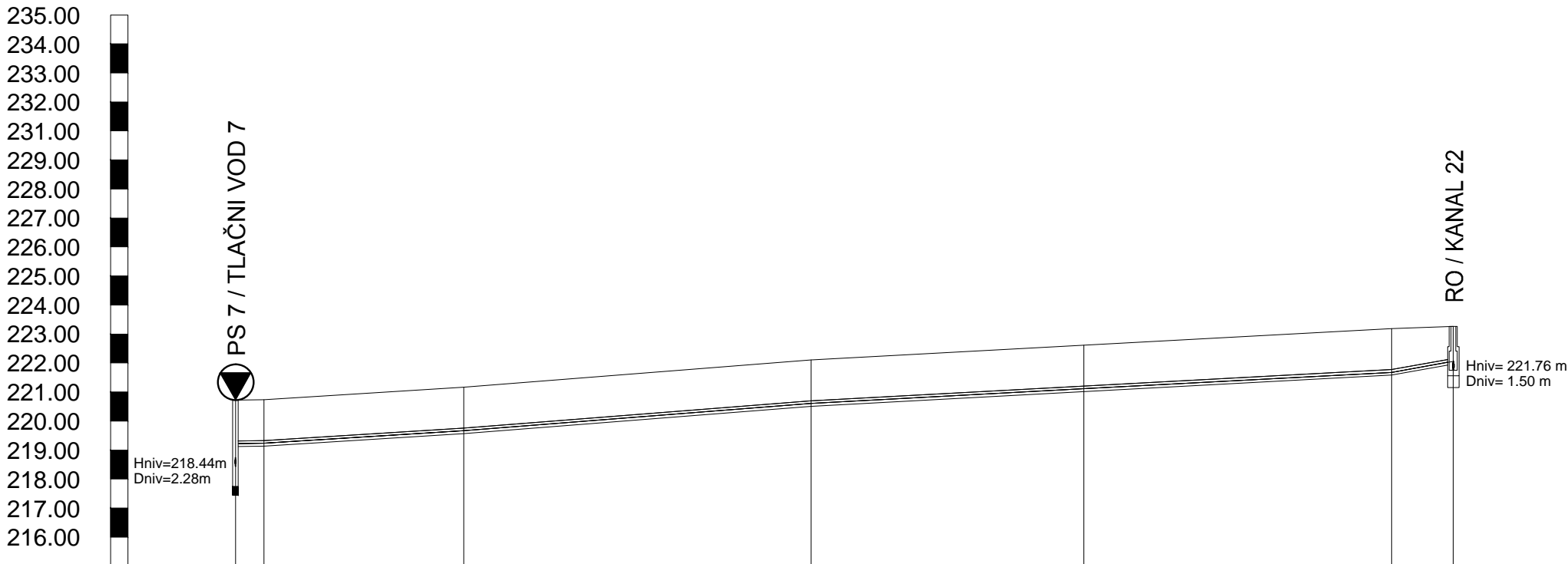
Naziv	N33		N35		N38		N40		N42		N43		N44		N47		N48		N50		N51		N52		N53		N54		N55		dk1 p56 dk2 p56 ob		N56		N57			
Visina terena [m.n.m]	217.74		217.74		218.19		218.43		218.15		218.14		217.91		217.87		217.82		217.91		217.84		217.62		217.78		217.50		217.39		214.63 214.63 217.33 216.47				217.13			
Materijal cijevi	PE-HD																																					
Nazivni promjer cijevi [mm]			90.00																																			
Visina nivelete [m.n.m]	216.24		216.24		216.69		216.93		216.65		216.64		216.41		216.37		216.32		216.41		216.34		216.12		216.28		216.00		215.89		213.13 213.13 215.83 214.97		215.63					
Dubina nivelete [m]	1.50		1.50		1.50		1.50		1.50		1.50		1.50		1.50		1.50		1.50		1.50		1.50		1.50		1.50		1.50		1.50		1.50					
Dubina dna rova [m]	1.60		1.60		1.60		1.60		1.60		1.60		1.60		1.60		1.60		1.60		1.60		1.60		1.60		1.60		1.60		1.60		1.60					
Visina dna rova [m.n.m]	216.14		216.14		216.59		216.83		216.55		216.54		216.31		216.27		216.22		216.31		216.24		216.02		216.18		215.90		215.79		213.03 213.03 215.73 214.87		215.53					
Nagib [‰]			0.00		-13.25				5.60				0.36								23.06		-17.72		21.12				3.62		185.74							
Duljina dionice [m]	6.34		33.96		50.00		49.99		27.63		3.86		12.40		7.71		8.63		16.59		9.54		9.03		13.26		30.38		14.86		39.39							
Stacionaže	0+000.00		0+006.34		0+040.29		0+090.29		0+140.28		0+167.90		0+171.76		0+184.16		0+191.87		0+200.50		0+217.09		0+226.63		0+235.66		0+248.91		0+279.29		0+294.15 0+296.20 0+297.66 0+301.82		0+341.21					

PRE - CON d.o.o., Hrv. branitelja 7, 42000 VARAŽDIN					
investitor Ivkom-vode d.o.o. Ivanec		Projektant BLAŽENKO PREMUŽIĆ, dipl.ing.građ. ovlašteni inženjer građevinarstva G 4108			
građevina i mjesto SUSTAV ODVODNJE SANITARNIH OTPADNIH VODA AGLOMERACIJE ŽAROVNICA					
vrsta projekta IDEJNI PROJEKT	strukovna odrednica GRAĐEVINSKI PROJEKT	broj evidencije ID-42/20	datum 11.2020.	mjerilo 1:1000/200	
sadržaj UZDUŽNI PROFIL TLAČNOG VODA 6 - ETAPA II					list 184



TLAČNI VOD 7  
M 1:1000/200

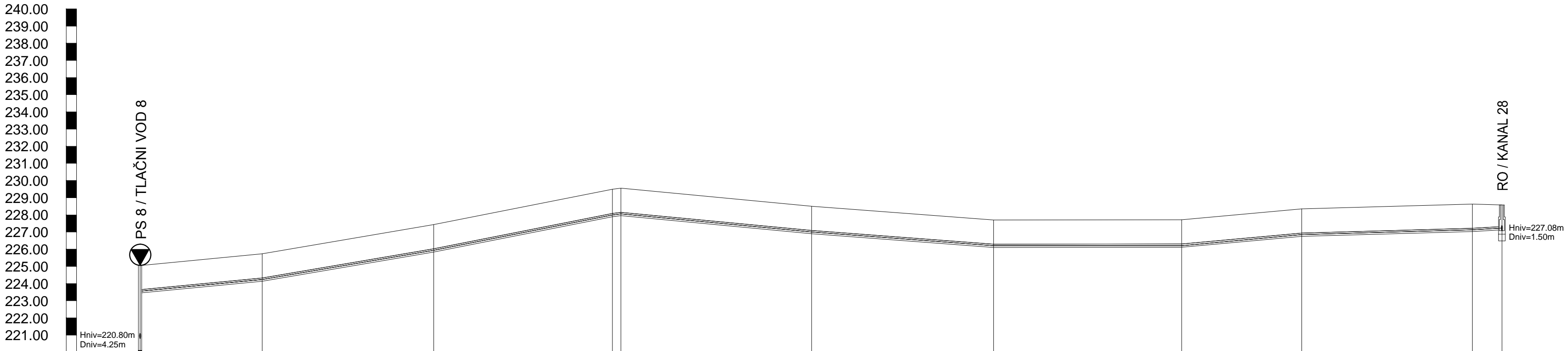
UZDUŽNI PROFIL TLAČNOG VODA 7  
M 1:1000/200  
AGLOMERACIJA ŽAROVNICA  
ETAPA II



Naziv	N58		N59		N60		N61		N62		N63		RO204	
Visina terena [m.n.m]	220.72		220.74		221.17		222.11		222.61		223.18		223.26	
Materijal cijevi	PE-HD													
Nazivni promjer cijevi [mm]		90.00												
Visina nivelete [m.n.m]		219.22	219.24		219.67		220.61		221.11		221.68		222.06	
Dubina nivelete [m]		1.50	1.50		1.50		1.50		1.50		1.50		1.20	
Dubina dna rova [m]		1.60	1.60		1.60		1.60		1.60		1.60		1.30	
Visina dna rova [m.n.m]		219.12	219.14		219.57		220.51		221.01		221.58		221.96	
Nagib [‰]		-4.07	-12.49		-15.71		-10.64		-10.76		-35.71			
Duljina dionice [m]		4.91	34.43		59.84		46.99		53.00		10.64			
Stacionaže		0+000.00	0+004.91		0+039.34		0+099.18		0+146.17		0+199.16		0+209.81	

PRE - CON d.o.o., Hrv. branitelja 7, 42000 VARAŽDIN				
investitor Ivkom-vode d.o.o. Ivanec		Projektant BLAŽENKO PREMUŽIĆ, dipl.ing.grad. ovlašteni inženjer građevinarstva G 4108		
građevina i mjesto SUSTAV ODVODNJE SANITARNIH OTPADNIH VODA AGLOMERACIJE ŽAROVNICA				
vrsta projekta IDEJNI PROJEKT	strukovna odrednica GRAĐEVINSKI PROJEKT	broj evidencije ID-42/20	datum 11.2020.	mjerilo 1:1000/200
sadržaj UZDUŽNI PROFIL TLAČNOG VODA 7 - ETAPA II				list 185

TLAČNI VOD 8  
M 1:1000/200



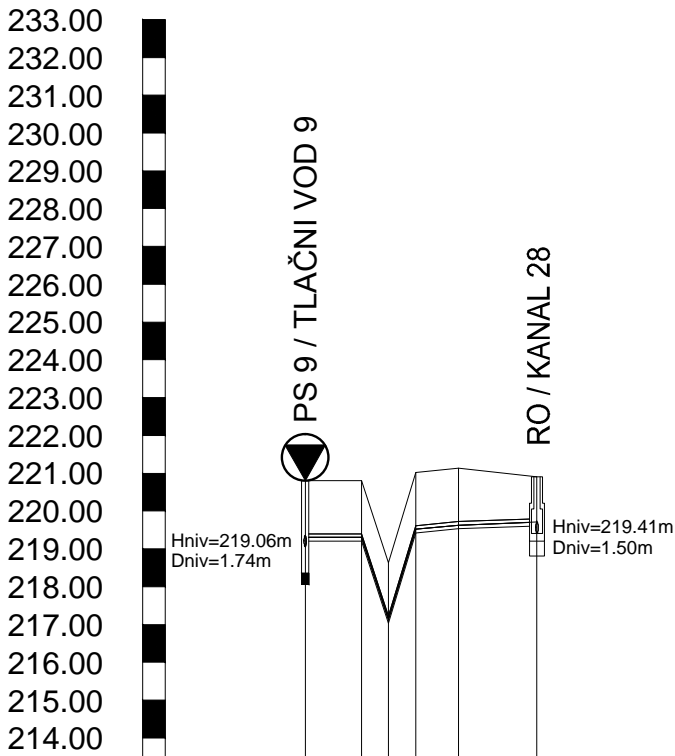
UZDUŽNI PROFIL TLAČNOG VODA 8  
M 1:1000/200  
AGLOMERACIJA ŽAROVNICA  
ETAPA II

Naziv	PS 8 / TLAČNI VOD 8							
Visina terena [m.n.m]	225.05	225.74	227.44	228.50 229.56	228.50	227.70	227.71	228.35
Materijal cijevi	PE-HD							
Nazivni promjer cijevi [mm]	90.00							
Visina nivelete [m.n.m]	223.55	224.24	225.94	228.00 228.06	227.00	226.20	226.21	226.85
Dubina nivelete [m]	1.50	1.50	1.50	1.50 1.50	1.50	1.50	1.50	1.50
Dubina dna rova [m]	1.60	1.60	1.60	1.60 1.60	1.60	1.60	1.60	1.60
Visina dna rova [m.n.m]	223.45	224.14	225.84	227.90 227.96	226.90	226.10	226.11	226.75
Nagib [%]		-19.40		-39.57		15.09		-0.18
Duljina dionice [m]		35.56		52.06		53.01		54.85
Stacionaže	0+000.00	0+035.56	0+085.57	0+137.63 0+140.11	0+195.65	0+248.66	0+303.51	0+338.47

PRE - CON d.o.o., Hrv. branitelja 7, 42000 VARAŽDIN				
investitor	Ivkom-vode d.o.o. Ivanec	Projektant	BLAŽENKO PREMUŽIĆ, dipl.ing.grad. ovlašteni inženjer građevinarstva G 4108	
građevina i mjesto	SUSTAV ODVODNJE SANITARNIH OTPADNIH VODA AGLOMERACIJE ŽAROVNICA	broj evidencije	datum	mjerilo
vrsta projekta	IDEJNI PROJEKT	strukovna odrednica	GRAĐEVINSKI PROJEKT	1:1000/200
UZDUŽNI PROFIL TLAČNOG VODA 8 - ETAPA II				list
				186

TLAČNI VOD 9  
M 1:1000/200

UZDUŽNI PROFIL TLAČNOG VODA 9  
M 1:1000/200  
AGLOMERACIJA ŽAROVNICA  
ETAPA II



Naziv	N32ob8N75N76N77RO264				
Visina terena [m.n.m]	220.80	220.80	218.63	221.02	221.13
Materijal cijevi	PE-HD				
Nazivni promjer cijevi [mm]		90.00			
Visina nivelete [m.n.m]	219.30	219.30	217.13	219.52	219.63
Dubina nivelete [m]	1.50	1.50	1.50	1.50	1.20
Dubina dna rova [m]	1.60	1.60	1.60	1.60	1.30
Visina dna rova [m.n.m]	219.20	219.20	217.03	219.42	219.53
Nagib [‰]		0.00	615.01	-656.21	-19.62
Duljina dionice [m]		7.48	3.53	3.64	5.61
Stacionaže	0+000.00	0+007.48	0+011.01	0+014.65	0+020.26

PRE - CON d.o.o., Hrv. branitelja 7, 42000 VARAŽDIN				
investitor	Ivkom-vode d.o.o. Ivanec	Projektant	BLAŽENKO PREMUŽIĆ, dipl.ing.građ. ovlašteni inženjer građevinarstva G 4108	
građevina i mjesto	SUSTAV ODVODNJE SANITARNIH OTPADNIH VODA AGLOMERACIJE ŽAROVNICA			
vrsta projekta	IDEJNI PROJEKT	strukovna odrednica	broj evidencije	datum
		GRAĐEVINSKI PROJEKT	ID-42/20	11.2020.
sadržaj	UZDUŽNI PROFIL TLAČNOG VODA 9 - ETAPA II			mjerilo
				1:1000/200
				list
				187



Projekt izradio  
PRE - CON d.o.o.  
VARAZDIN, Hrvatskih branitelja 7

Građevina  
SUSTAV ODVODNJE SANITARNIH OTPADNIH VODA  
AGLOMERACIJE ŽAROVNICA

Investitor  
Ivkom-vode d.o.o. Ivanec

Projektant  
B.PREMUŽIĆ d.i.g.

Vrsta projekta  
IDEJNI PROJEKT

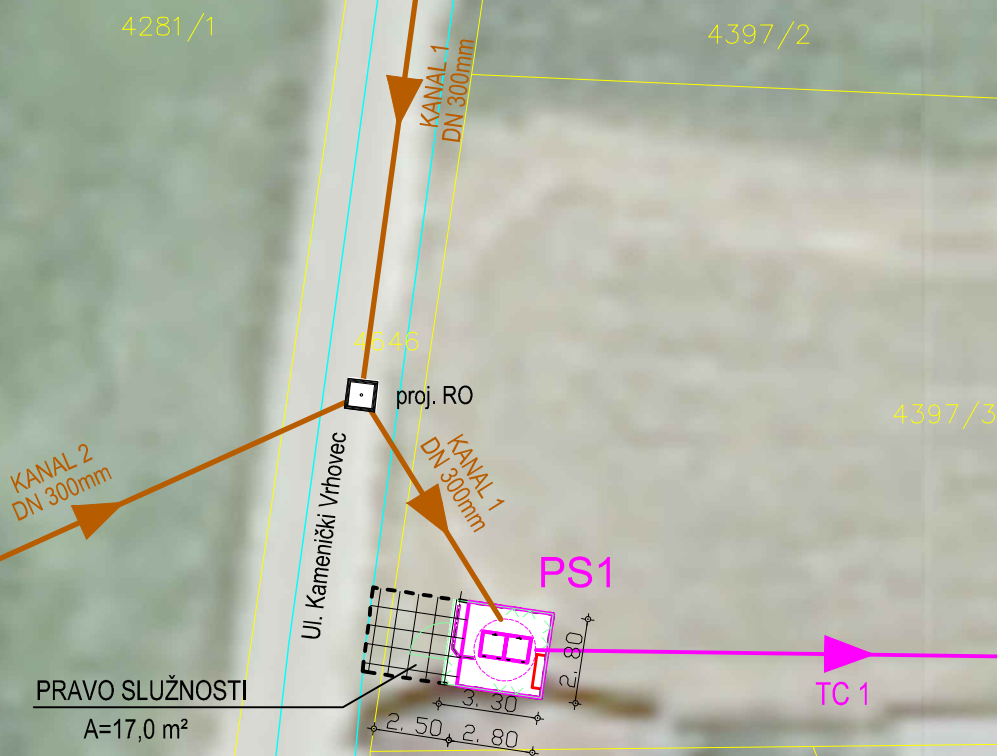
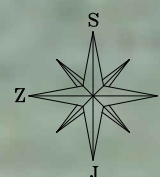
Strukovna odrednica  
GRAĐEVINSKI PROJEKT

Ozn.proj.  
ID-42/20

Datum  
11.2020.

List  
188

## SITUACIJA PRECRPNE STANICE PS1 M 1:250



### LEGENDA

- projektirana sanitarna kanalizacija
- projektirani tlačni vod
- projektirana ograda
- rub postojećeg asfalta
- projektirani betonski opločnici
- RO projektirano revizijsko okno

K.O. KAMENICA

Projekt izradio  
PRE - CON d.o.o.  
VARAZDIN, Hrvatskih branitelja 7

Građevina  
SUSTAV ODVODNJE SANITARNIH OTPADNIH VODA  
AGLOMERACIJE ŽAROVNICA

Investitor  
Ivkom-vode d.o.o. Ivanec

Projektant  
B.PREMUŽIĆ d.i.g.

Vrsta projekta  
IDEJNI PROJEKT

Strukovna odrednica  
GRAĐEVINSKI PROJEKT

Ozn.proj.  
ID-42/20

Datum  
11.2020.

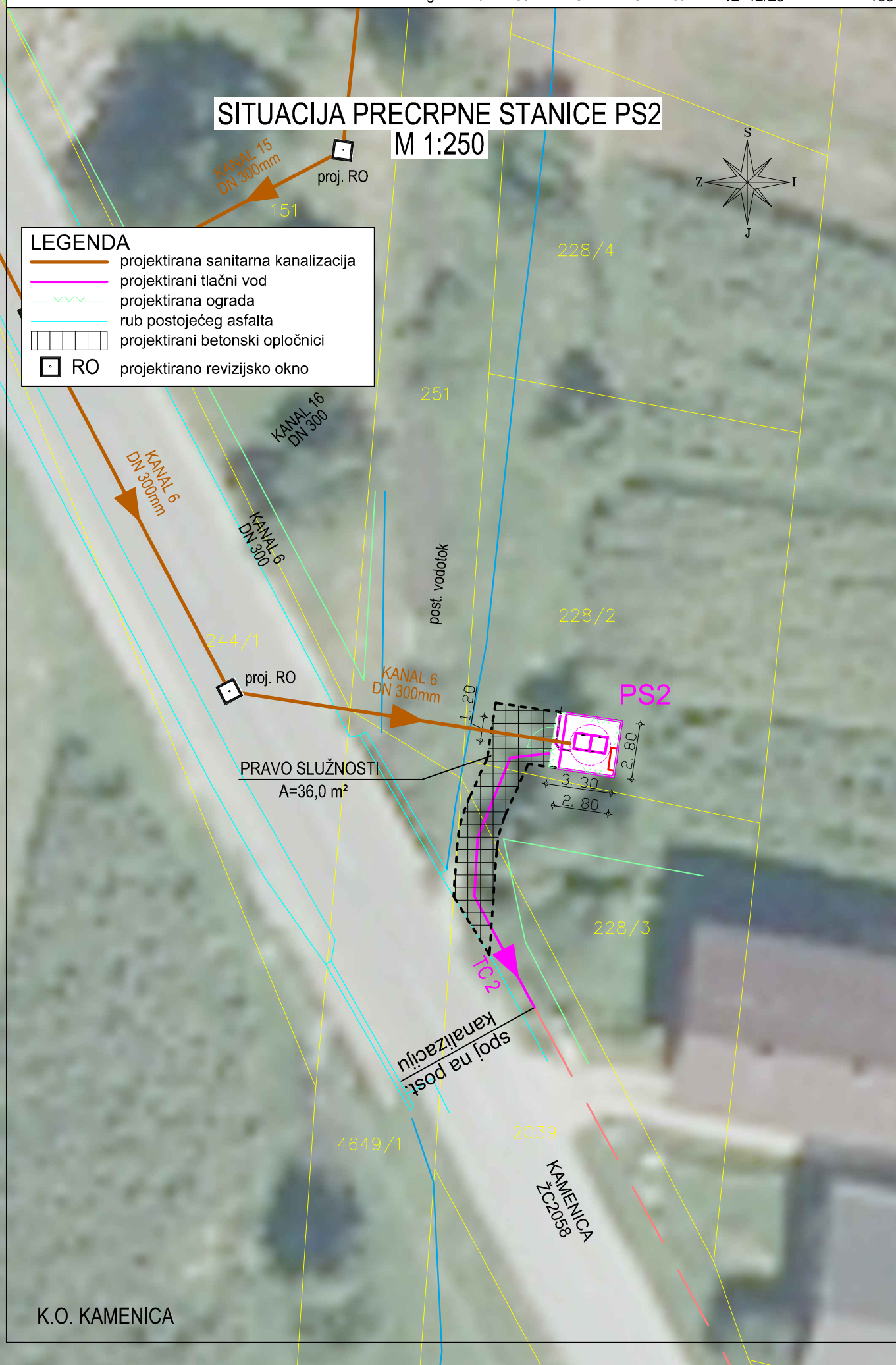
List  
189

## SITUACIJA PRECRPNE STANICE PS2

M 1:250

### LEGENDA

- projektirana sanitarna kanalizacija
- projektirani tlačni vod
- projektirana ograda
- rub postojećeg asfalta
- projektirani betonski opločnici
- RO projektirano revizijsko okno



K.O. KAMENICA

Projekt izradio  
PRE - CON d.o.o.  
VARAZDIN, Hrvatskih branitelja 7

Građevina  
SUSTAV ODVODNJE SANITARNIH OTPADNIH VODA  
AGLOMERACIJE ŽAROVNICA

Investitor  
Ivkom-vode d.o.o. Ivanec

Projektant  
B.PREMUŽIĆ d.i.g.

Vrsta projekta  
IDEJNI PROJEKT

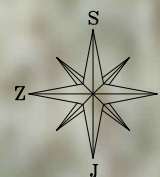
Strukovna odrednica  
GRAĐEVINSKI PROJEKT

Ozn.proj.  
ID-42/20







Datum  
11.2020.

List  
190

## SITUACIJA PRECRPNE STANICE PS3 M 1:250



### LEGENDA

-  projektirana sanitarna kanalizacija
-  projektirani tlačni vod
-  projektirana ograda
-  rub postojećeg asfalta
-  projektirani betonski opločnici
-  RO projektirano revizijsko okno



K.O. KAMENICA



Projekt izradio  
PRE - CON d.o.o.  
VARAZDIN, Hrvatskih branitelja 7

Građevina  
SUSTAV ODVODNJE SANITARNIH OTPADNIH VODA  
AGLOMERACIJE ŽAROVNICA

Investitor  
Ivkom-vode d.o.o. Ivanec

Projektant  
B.PREMUŽIĆ d.i.g.

Vrsta projekta  
IDEJNI PROJEKT

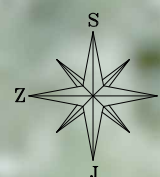
Strukovna odrednica  
GRAĐEVINSKI PROJEKT

Ozn.proj.  
ID-42/20

Datum  
11.2020.

List  
191

## SITUACIJA PRECRPNE STANICE PS4 M 1:250



### LEGENDA

- projektirana sanitarna kanalizacija
- projektirani tlačni vod
- projektirana ograda
- rub postojećeg asfalta
- projektirani betonski opločnici
- RO projektirano revizijsko okno

K.O. KAMENICA

Projekt izradio  
PRE - CON d.o.o.  
VARAZDIN, Hrvatskih branitelja 7

Građevina  
SUSTAV ODVODNJE SANITARNIH OTPADNIH VODA  
AGLOMERACIJE ŽAROVNICA

Investitor  
Ivkom-vode d.o.o. Ivanec

Projektant  
B.PREMUŽIĆ d.i.g.

Vrsta projekta  
IDEJNI PROJEKT

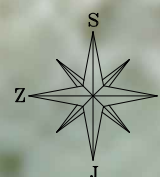
Strukovna odrednica  
GRAĐEVINSKI PROJEKT

Ozn.proj.  
ID-42/20

Datum  
11.2020.

List  
192

## SITUACIJA PRECRPNE STANICE PS5 M 1:250



### LEGENDA

- projektirana sanitarna kanalizacija
- projektirani tlačni vod
- projektirana ograda
- rub postojećeg asfalta
- projektirani betonski opločnici
- RO projektirano revizijsko okno

Projekt izradio  
PRE - CON d.o.o.  
VARAZDIN, Hrvatskih branitelja 7

Građevina  
SUSTAV ODVODNJE SANITARNIH OTPADNIH VODA  
AGLOMERACIJE ŽAROVNICA

Investitor  
Ivkom-vode d.o.o. Ivanec

Projektant  
B.PREMUŽIĆ d.i.g.

Vrsta projekta  
IDEJNI PROJEKT

Strukovna odrednica  
GRAĐEVINSKI PROJEKT

Ozn.proj.  
ID-42/20

Datum  
11.2020.

List  
193

## SITUACIJA PRECRPNE STANICE PS6 M 1:250



PRAVO SLUŽNOSTI  
A=16,0 m<sup>2</sup>



ŽAROVNICA  
ŽC2101

KANAL 19  
DN 300mm

### LEGENDA

- projektirana sanitarna kanalizacija
- projektirani tlačni vod
- projektirana ograda
- rub postojećeg asfalta
- projektirani betonski opločnici
- RO projektirano revizijsko okno

K.O. KAMENICA



Projekt izradio  
PRE - CON d.o.o.  
VARAZDIN, Hrvatskih branitelja 7

Građevina  
SUSTAV ODVODNJE SANITARNIH OTPADNIH VODA  
AGLOMERACIJE ŽAROVNICA

Investitor  
Ivkom-vode d.o.o. Ivanec

Projektant  
B.PREMUŽIĆ d.i.g.

Vrsta projekta  
IDEJNI PROJEKT

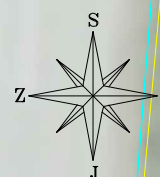
Strukovna odrednica  
GRAĐEVINSKI PROJEKT

Ozn.proj.  
ID-42/20

Datum  
11.2020.

List  
194

## SITUACIJA PRECRPNE STANICE PS7 M 1:250

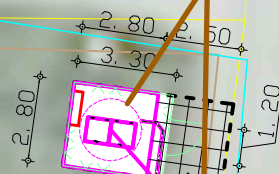


2035

KANAL 29  
DN 300mm

KANAL 28  
DN 300mm

proj. RO



PS7

PRAVO SLUŽNOSTI  
A=15,0 m<sup>2</sup>

2034

667/2

661

662

663

TC 7

KANAL 26  
DN 300mm

ŽAROVNICA  
ŽC2057

### LEGENDA

- projektirana sanitarna kanalizacija
- projektirani tlačni vod
- projektirana ograda
- rub postojećeg asfalta
- projektirani betonski opločnici
- RO projektirano revizijsko okno

K.O. KAMENICA

Projekt izradio  
PRE - CON d.o.o.  
VARAZDIN, Hrvatskim branitelja 7

Građevina  
SUSTAV ODVODNJE SANITARNIH OTPADNIH VODA  
AGLOMERACIJE ŽAROVNICA

Investitor  
Ivkom-vode d.o.o. Ivanec

Projektant  
B.PREMUŽIĆ d.i.g.

Vrsta projekta  
IDEJNI PROJEKT

Strukovna odrednica  
GRAĐEVINSKI PROJEKT

Ozn.proj.  
ID-42/20

Datum  
11.2020.

List  
195

## SITUACIJA PRECRPNE STANICE PS8 M 1:250



### LEGENDA

- projektirana sanitarna kanalizacija
- projektirani tlačni vod
- projektirana ograda
- rub postojećeg asfalta
- projektirani betonski opločnici
- RO projektirano revizijsko okno

K.O. KAMENICA

Projekt izradio  
PRE - CON d.o.o.  
VARAZDIN, Hrvatskih branitelja 7

Građevina  
SUSTAV ODVODNJE SANITARNIH OTPADNIH VODA  
AGLOMERACIJE ŽAROVNICA

Investitor  
Ivkom-vode d.o.o. Ivanec

Projektant  
B.PREMUŽIĆ d.i.g.

Vrsta projekta  
IDEJNI PROJEKT

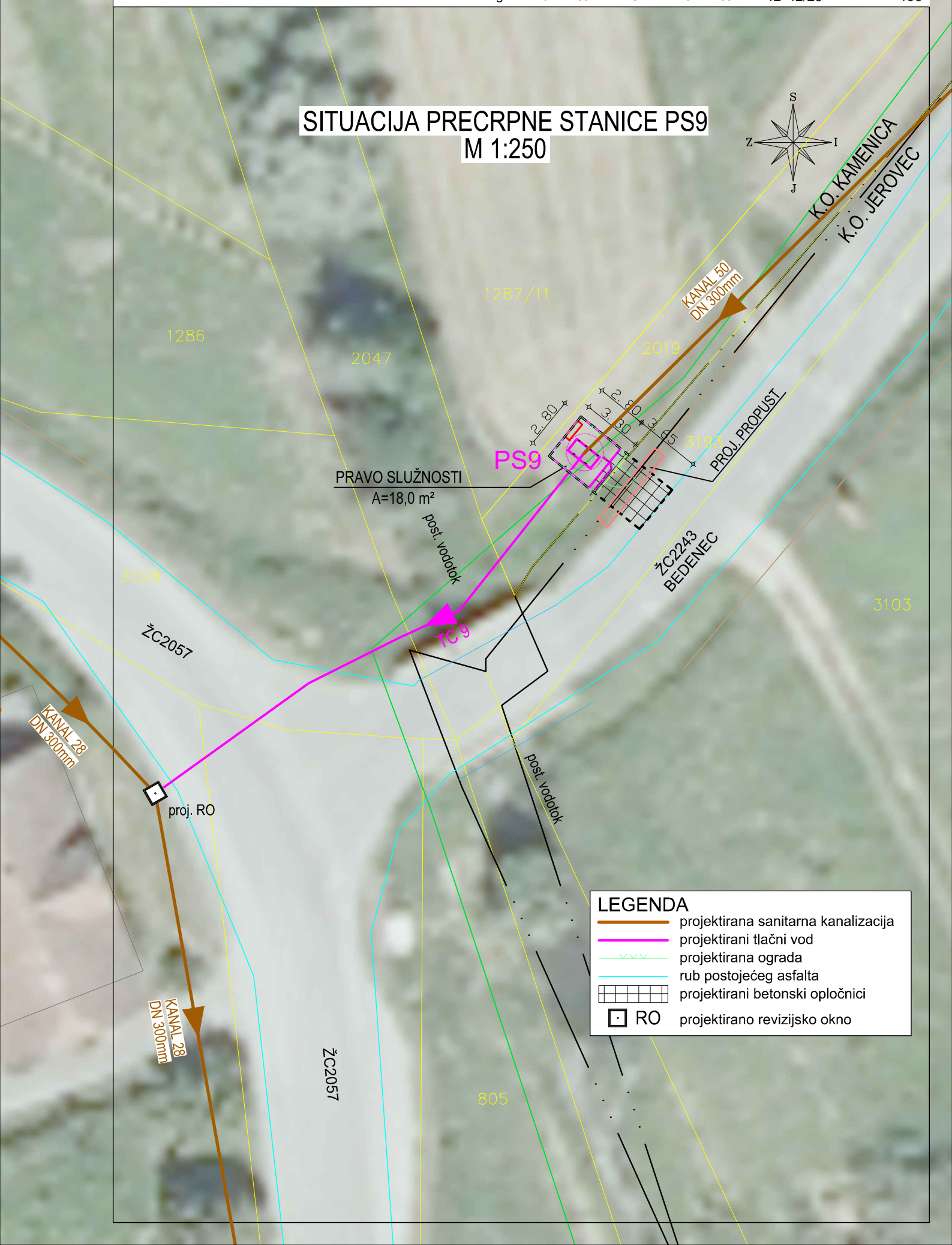
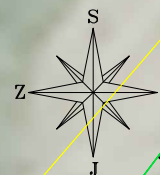
Strukovna odrednica  
GRAĐEVINSKI PROJEKT

Ozn.proj.  
ID-42/20

Datum  
11.2020.

List  
196

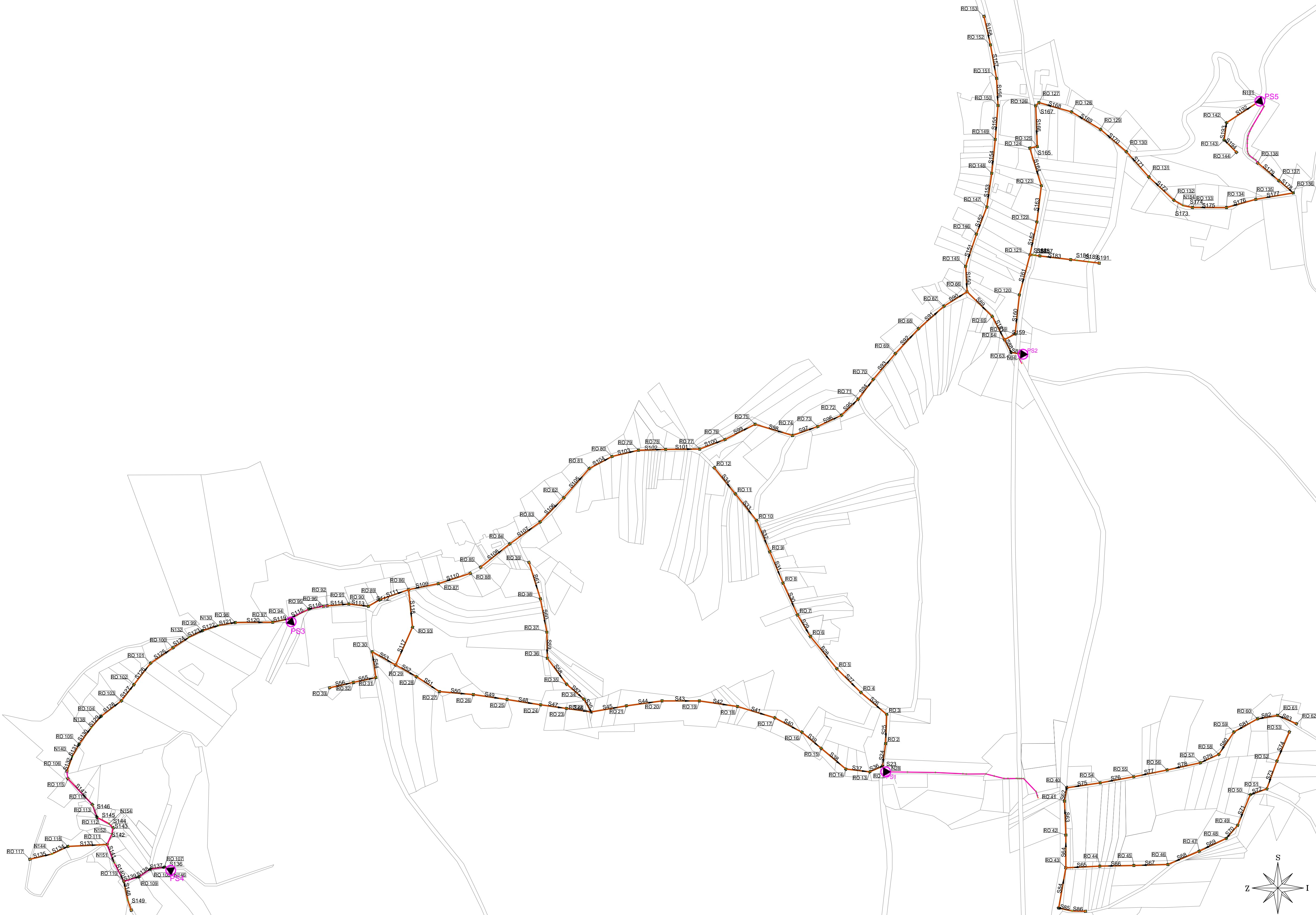
## SITUACIJA PRECRPNE STANICE PS9 M 1:250



### LEGENDA

- projektirana sanitarna kanalizacija
- projektirani tlačni vod
- projektirana ograda
- rub postojećeg asfalta
- projektirani betonski opločnici
- RO projektirano revizijsko okno



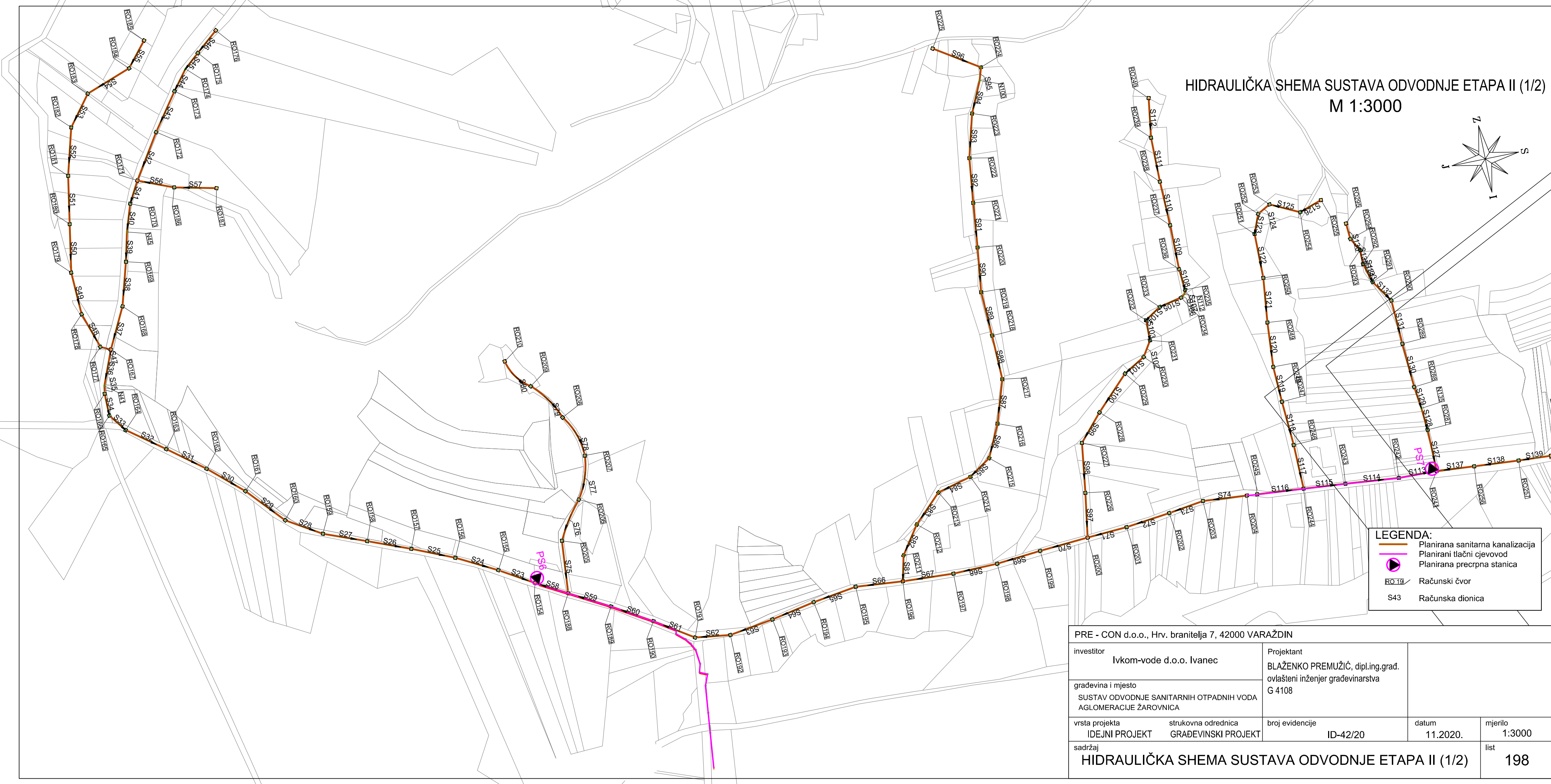


HIDRAULIČKA SHEMA SUSTAVA ODVODNJE - ETAPA I  
M 1:3000

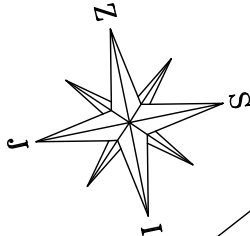
LEGENDA:	
	Planirana sanitarna kanalizacija
	Planirani tlačni cjevovod
	Planirana precrpna stanica
	Računski čvor
	Računska dionica

PRE - CON d.o.o., Hrv. branitelja 7, 42000 VARAŽDIN				
investitor	Ivkom-vode d.o.o. Ivanec	Projektant	BLAŽENKO PREMUŽIĆ, dipl.ing.grad. ovlašteni inženjer građevinarstva G 4108	
građevina i mjesto	SUSTAV ODVODNJE SANITARNIH OTPADNIH VODA AGLOMERACIJE ŽAROVNICA			
vrsta projekta	IDEJNI PROJEKT	strukovna odrednica	broj evidencije	datum
	GRAĐEVINSKI PROJEKT		ID-42/20	11.2020.
sadržaj	HIDRAULIČKA SHEMA SUSTAVA ODVODNJE - ETAPA I			mjerilo
				1:3000
				list
				197





HIDRAULIČKA SHEMA SUSTAVA ODVODNJE ETAPA II (1/2)  
M 1:3000



**LEGENDA:**

- Planirana sanitarna kanalizacija
- Planirani tlačni cjevovod
- Planirana precrpna stanica
- RO 19 Računski čvor
- S43 Računska dionica

PRE - CON d.o.o., Hrv. branitelja 7, 42000 VARAŽDIN				
investitor Ivkom-vode d.o.o. Ivanec		Projektant BLAŽENKO PREMUŽIĆ, dipl.ing.građ. ovlašteni inženjer građevinarstva G 4108		
građevina i mjesto SUSTAV ODVODNJE SANITARNIH OTPADNIH VODA AGLOMERACIJE ŽAROVNICA				
vrsta projekta IDEJNI PROJEKT	strukovna odrednica GRAĐEVINSKI PROJEKT	broj evidencije ID-42/20	datum 11.2020.	mjerilo 1:3000
sadržaj HIDRAULIČKA SHEMA SUSTAVA ODVODNJE ETAPA II (1/2)				list 198





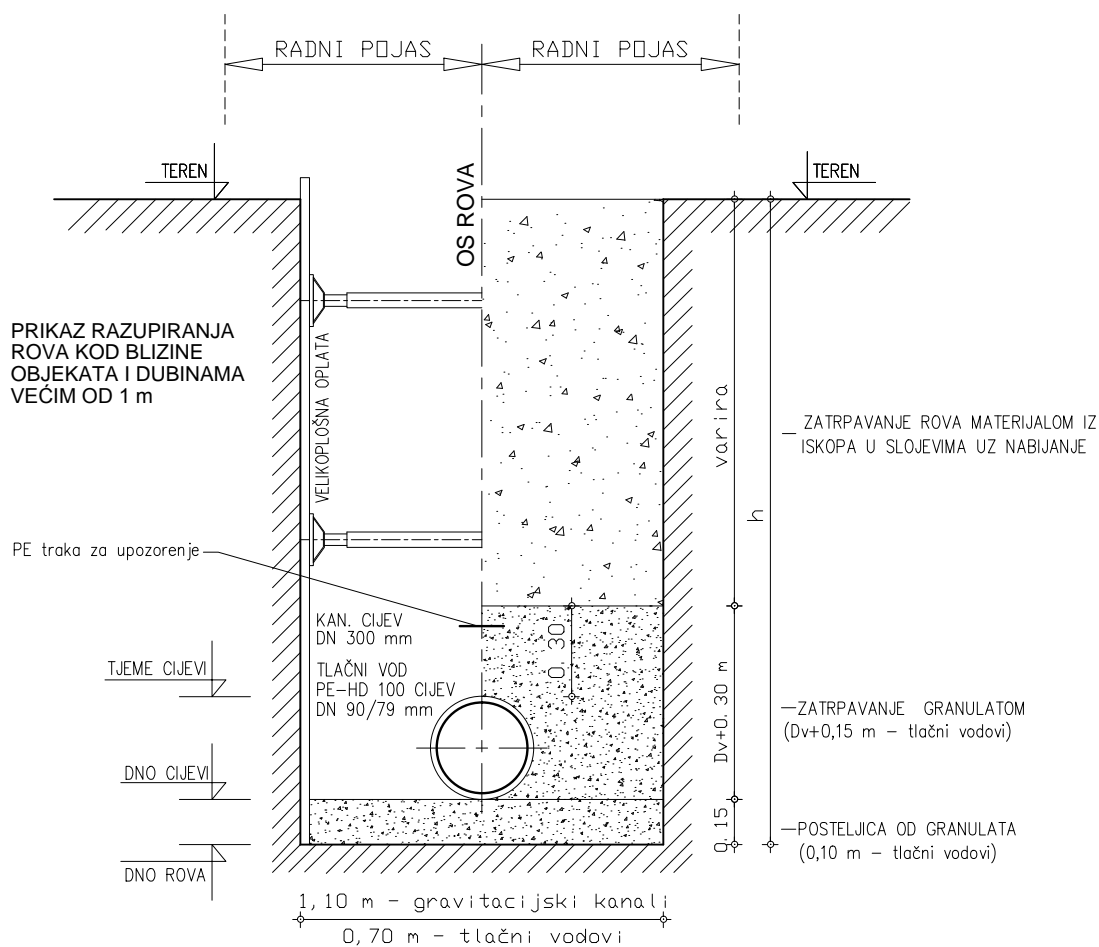
HIDRAULIČKA SHEMA SUSTAVA ODVODNJE ETAPA II (2/2)  
M 1:3000

PRE - CON d.o.o., Hrv. branitelja 7, 42000 VARAŽDIN				
investitor Ivkom-vode d.o.o. Ivanec		Projektant BLAŽENKO PREMUŽIĆ, dipl.ing.građ. ovlašteni inženjer građevinarstva G 4108		
građevina i mjesto SUSTAV ODVODNJE SANITARNIH OTPADNIH VODA AGLOMERACIJE ŽAROVNICA				
vrsta projekta IDEJNI PROJEKT	strukovna odrednica GRAĐEVINSKI PROJEKT	broj evidencije ID-42/20	datum 11.2020.	mjerilo 1:3000
sadržaj HIDRAULIČKA SHEMA SUSTAVA ODVODNJE - ETAPA II (2/2)				list 199



## NORMALNI POPREČNI PRESJEK ROVA SANITARNE KANALIZACIJE IZVAN ZONE PROMETNICE

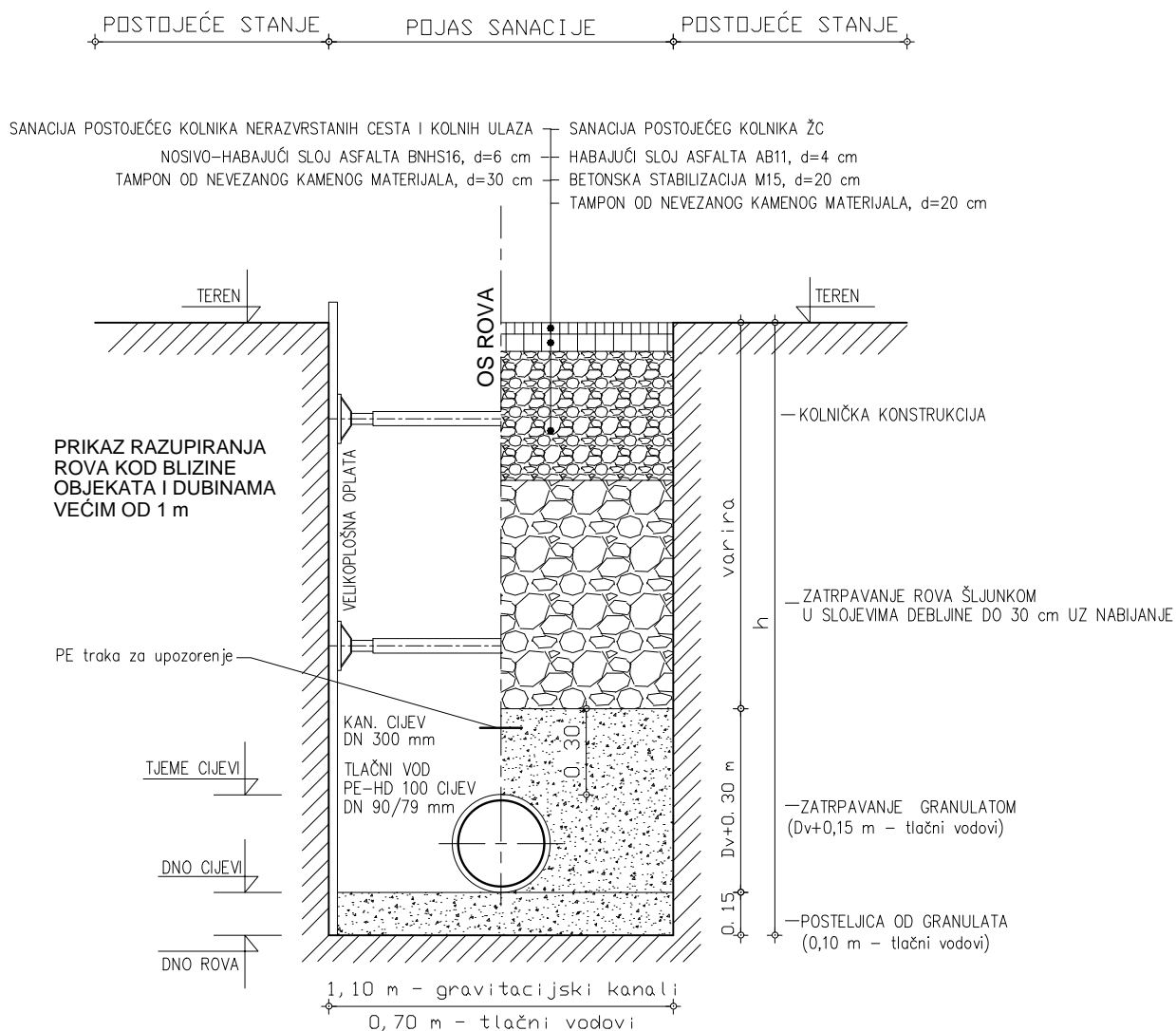
M 1:25



Dv - VANJSKI PROMJER CIJEVI

# NORMALNI POPREČNI PRESJEK ROVA SANITARNE KANALIZACIJE U PROMETNICI

M 1:25



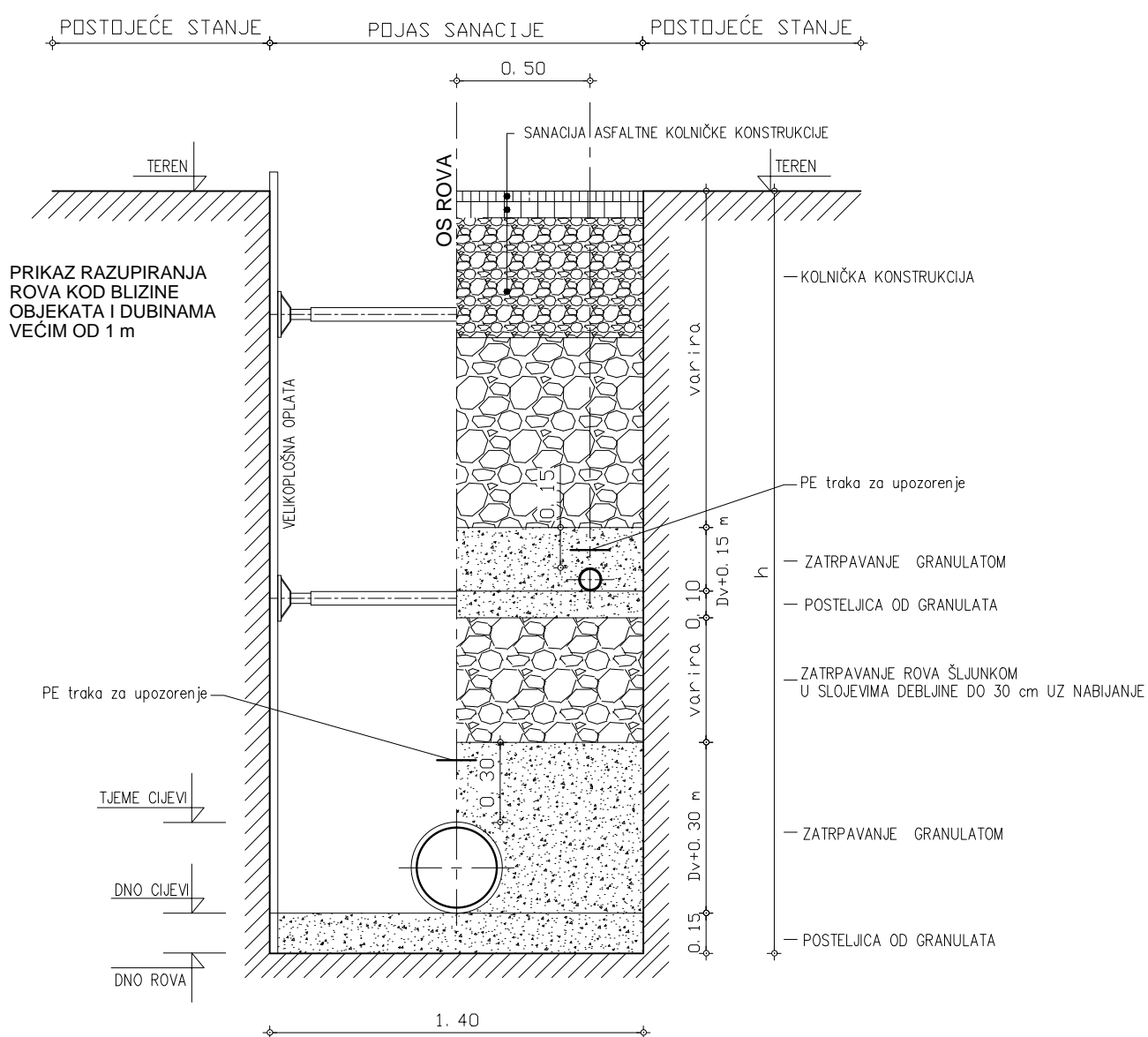
Dv - VANJSKI PROMJER CIJEVI





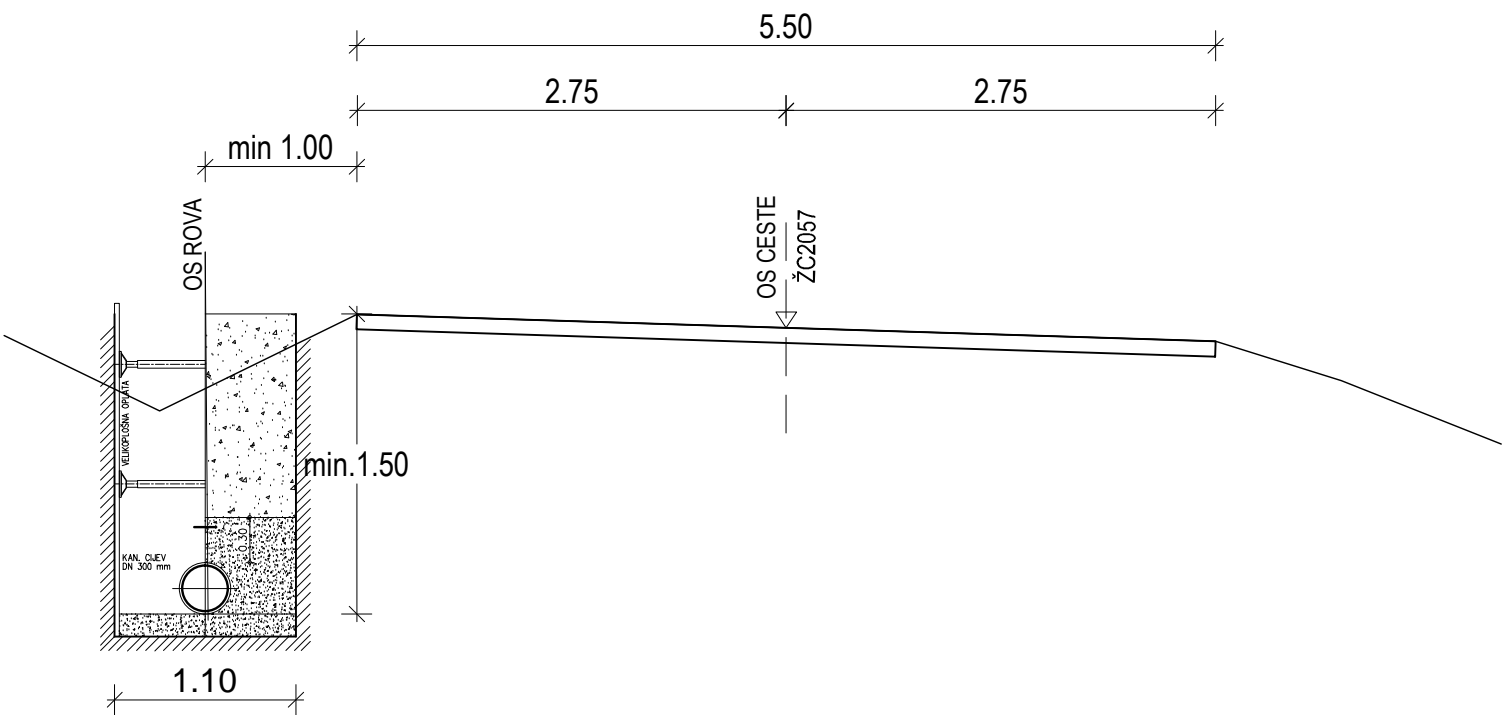
# NORMALNI POPREČNI PROFIL ZAJEDNIČKOG ROVA SANITARNE KANALIZACIJE I TLAČNOG CJEVOVODA U PROMETNICI

M 1:25

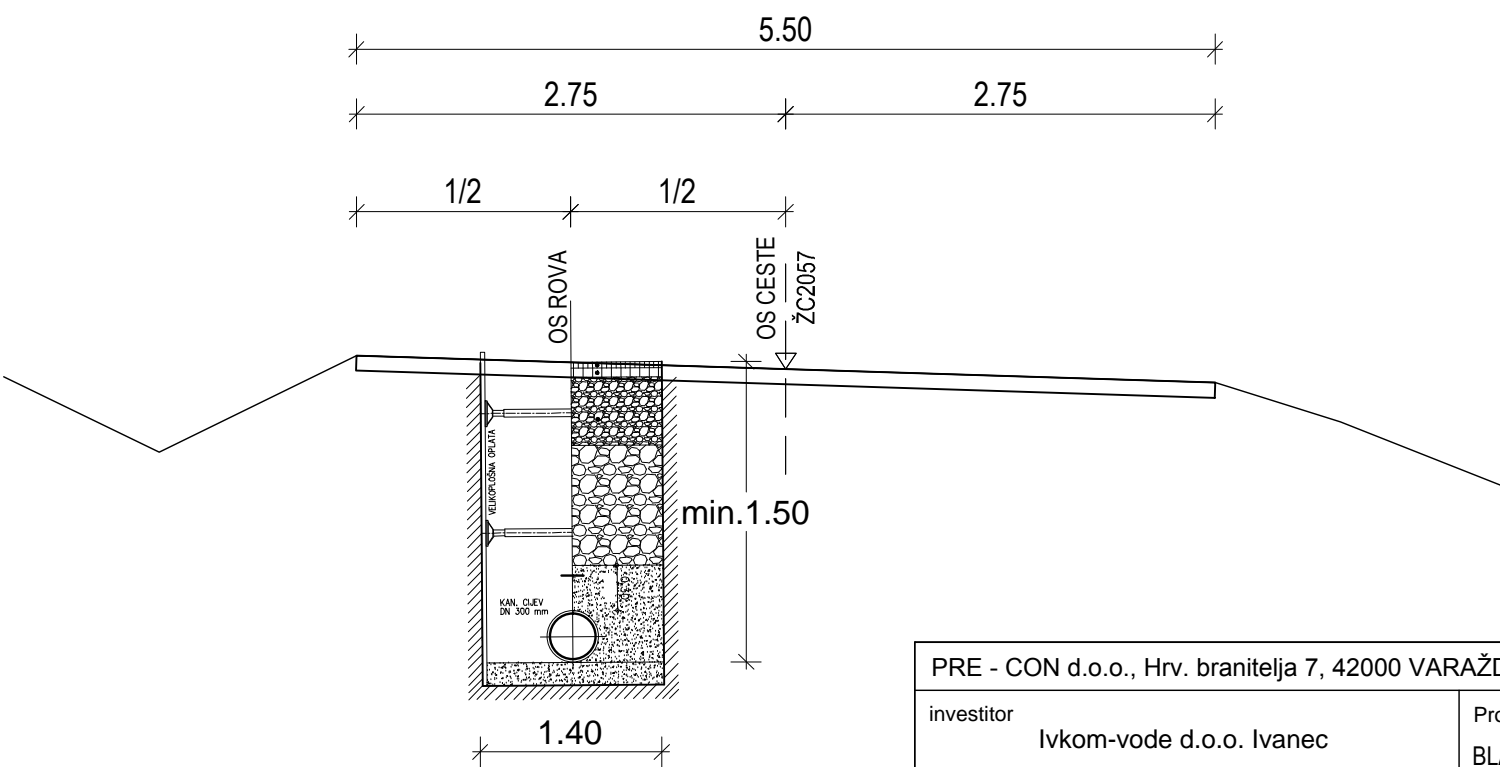


Dv - VANJSKI PROMJER CIJEVI

NORMALNI POPREČNI PRESJEK IZVAN KOLNIKA  
ŽUPANIJSKE CESTE ŽC2057  
M 1:50

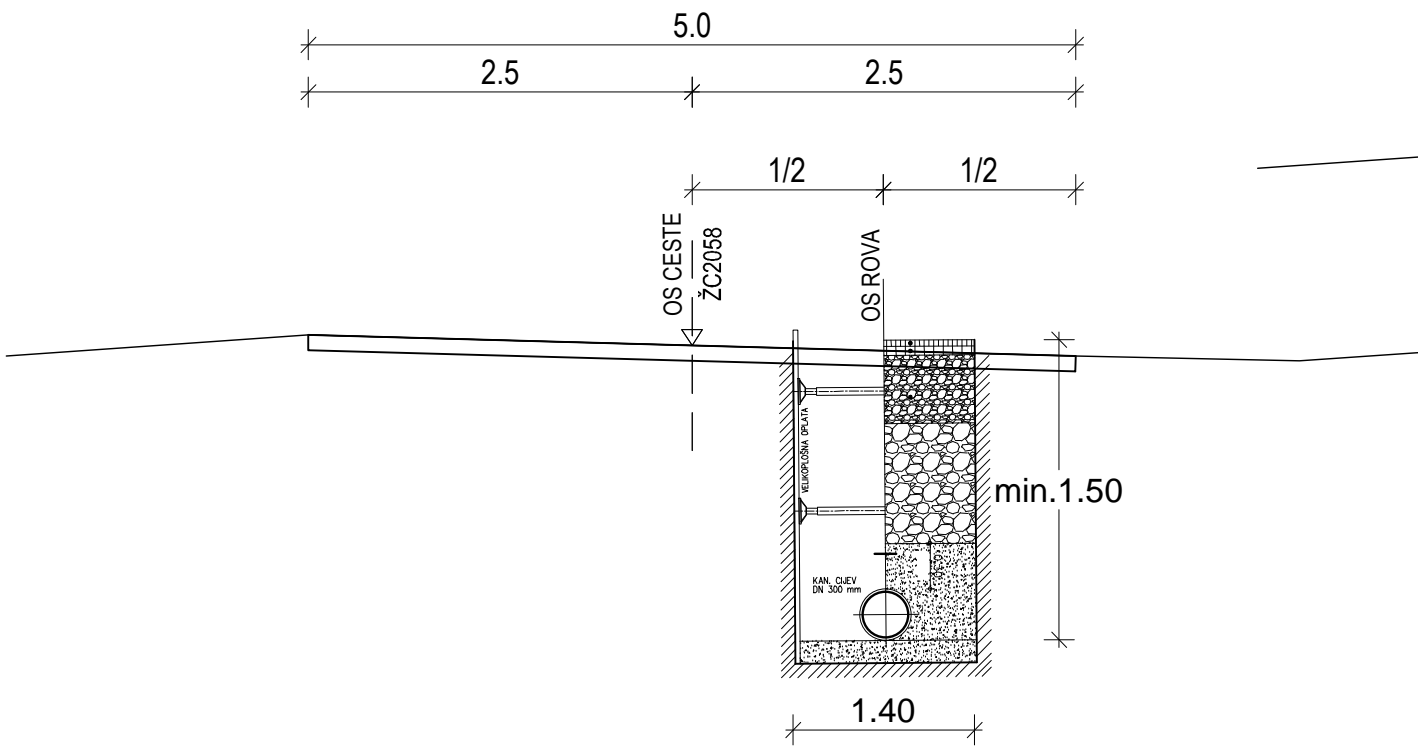


NORMALNI POPREČNI PRESJEK ISPOD KOLNIKA  
ŽUPANIJSKE CESTE ŽC2057  
M 1:50

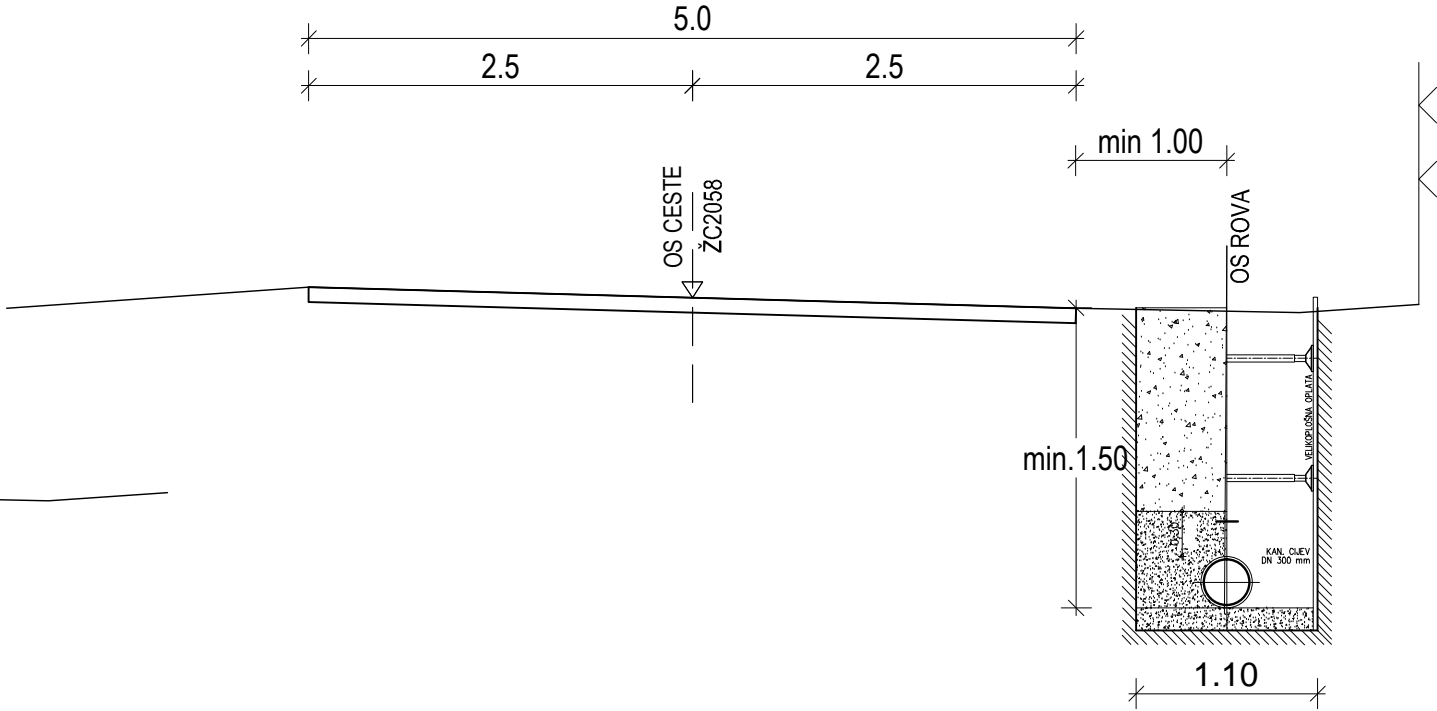


PRE - CON d.o.o., Hrv. braniteljja 7, 42000 VARAŽDIN				
investitor Ivkom-vode d.o.o. Ivanec		Projektant BLAŽENKO PREMUŽIĆ, dipl.ing.građ. ovlašteni inženjer građevinarstva G 4108		
građevina i mjesto SUSTAV ODVODNJE SANITARNIH OTPADNIH VODA AGLOMERACIJE ŽAROVNICA				
vrsta projekta IDEJNI PROJEKT	strukovna odrednica GRAĐEVINSKI PROJEKT	broj evidencije ID-42/20	datum 11.2020.	mjerilo 1:50
sadržaj NORMALNI POPREČNI PRESJECI ŽUPANIJSKIH CESTA				list 204

NORMALNI POPREČNI PRESJEK ISPOD KOLNIKA  
ŽUPANIJSKE CESTE ŽC2058  
M 1:50



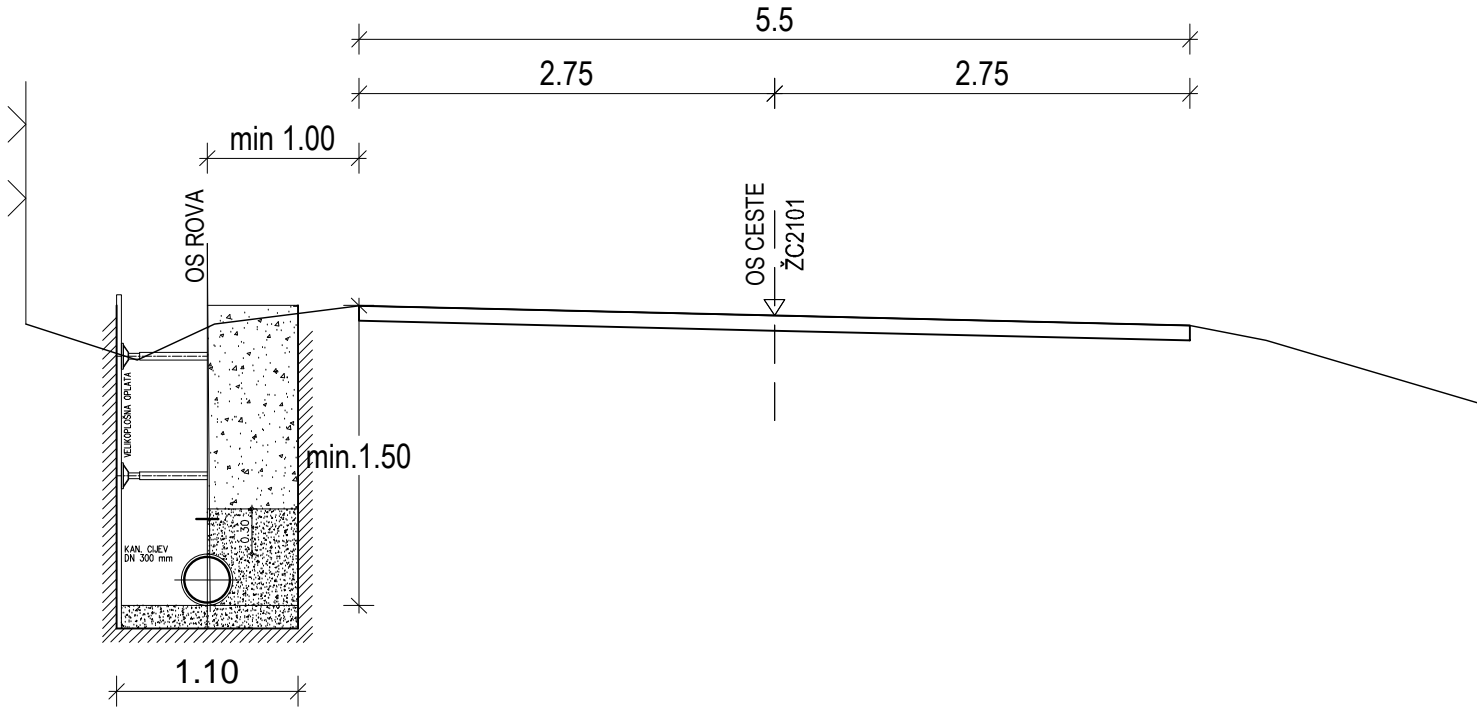
NORMALNI POPREČNI PRESJEK IZVAN KOLNIKA  
ŽUPANIJSKE CESTE ŽC2058  
M 1:50



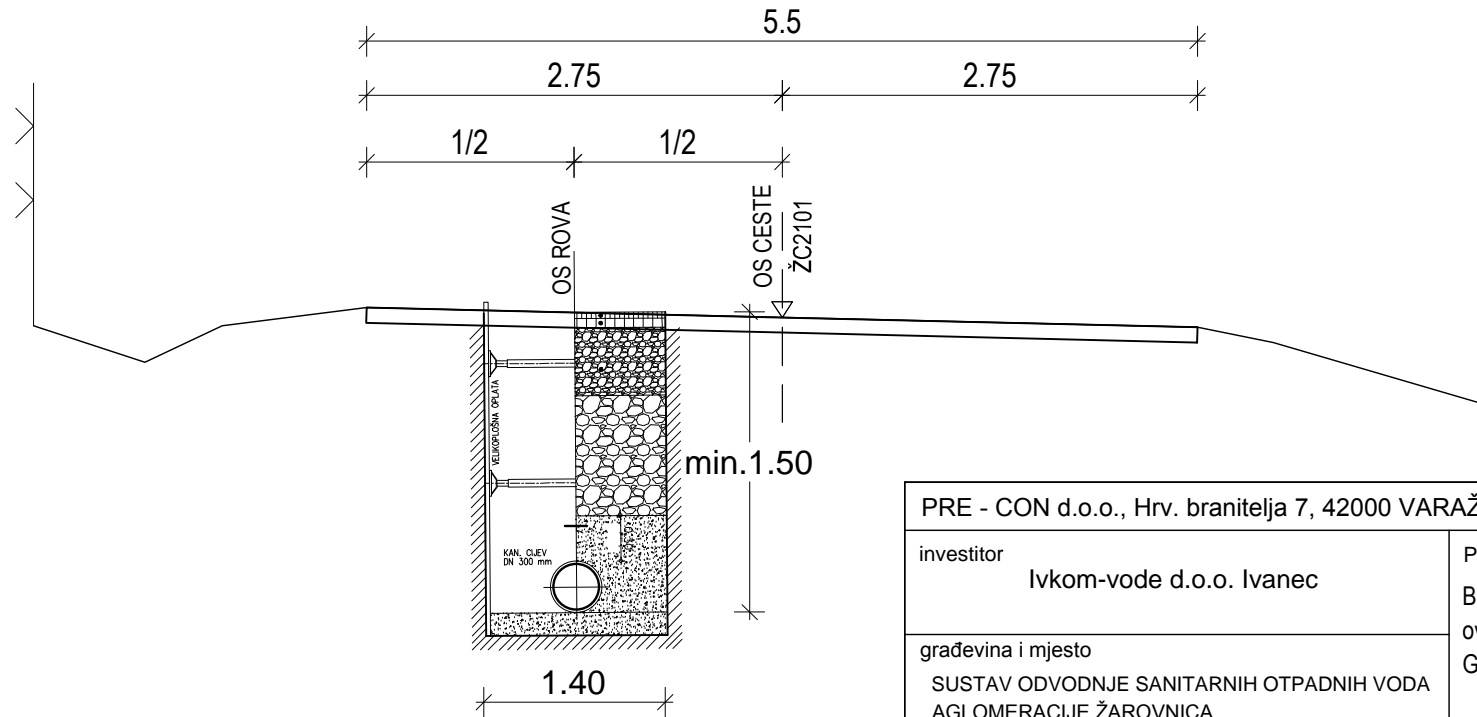
PRE - CON d.o.o., Hrv. branitelja 7, 42000 VARAŽDIN				
investitor Ivkom-vode d.o.o. Ivanec		Projektant BLAŽENKO PREMUŽIĆ, dipl.ing.građ. ovlašteni inženjer građevinarstva G 4108		
građevina i mjesto SUSTAV ODVODNJE SANITARNIH OTPADNIH VODA AGLOMERACIJE ŽAROVNICA				
vrsta projekta IDEJNI PROJEKT	strukovna odrednica GRAĐEVINSKI PROJEKT	broj evidencije ID-42/20	datum 11.2020.	mjerilo 1:50
sadržaj NORMALNI POPREČNI PRESJECI ŽUPANIJSKIH CESTA				list 205



NORMALNI POPREČNI PRESJEK IZVAN KOLNIKA  
ŽUPANIJSKE CESTE ŽC2101  
M 1:50

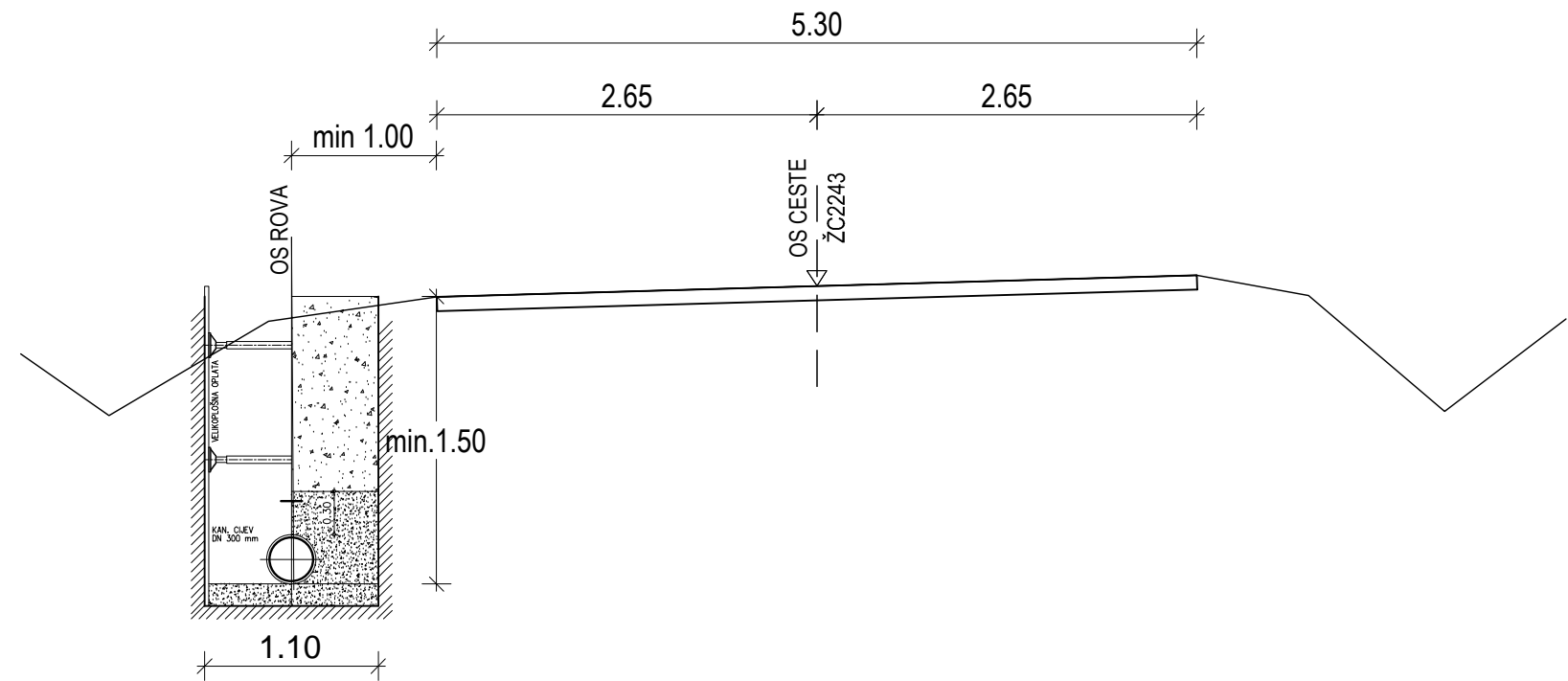


NORMALNI POPREČNI PRESJEK ISPOD KOLNIKA  
ŽUPANIJSKE CESTE ŽC2101  
M 1:50

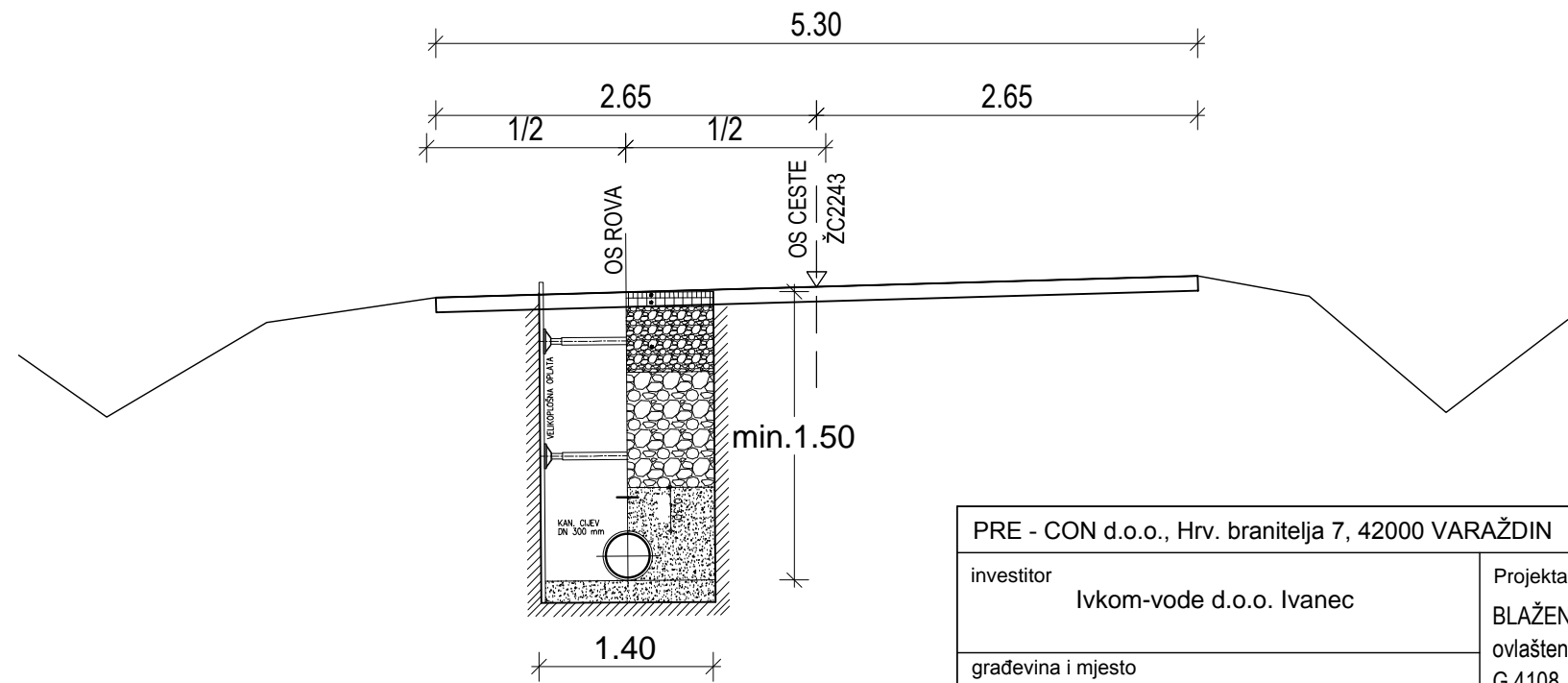


PRE - CON d.o.o., Hrv. branitelja 7, 42000 VARAŽDIN				
investitor Ivkom-vode d.o.o. Ivanec		Projektant BLAŽENKO PREMUŽIĆ, dipl.ing.građ. ovlašteni inženjer građevinarstva G 4108		
građevina i mjesto SUSTAV ODVODNJE SANITARNIH OTPADNIH VODA AGLOMERACIJE ŽAROVNICA		broj evidencije ID-42/20		datum 11.2020.
vrsta projekta IDEJNI PROJEKT	strukovna odrednica GRAĐEVINSKI PROJEKT			mjerilo 1:50
sadržaj NORMALNI POPREČNI PRESJECI ŽUPANIJSKIH CESTA				list 206

NORMALNI POPREČNI PRESJEK IZVAN KOLNIKA  
ŽUPANIJSKE CESTE ŽC2243  
M 1:50



NORMALNI POPREČNI PRESJEK ISPOD KOLNIKA  
ŽUPANIJSKE CESTE ŽC2243  
M 1:50



PRE - CON d.o.o., Hrv. branitelja 7, 42000 VARAŽDIN				
investitor Ivkom-vode d.o.o. Ivanec		Projektant BLAŽENKO PREMUŽIĆ, dipl.ing.građ. ovlašteni inženjer građevinarstva G 4108		
građevina i mjesto SUSTAV ODVODNJE SANITARNIH OTPADNIH VODA AGLOMERACIJE ŽAROVNICA				
vrsta projekta IDEJNI PROJEKT	strukovna odrednica GRAĐEVINSKI PROJEKT	broj evidencije ID-42/20	datum 11.2020.	mjerilo 1:50
sadržaj NORMALNI POPREČNI PRESJECI ŽUPANIJSKIH CESTA				list 207

Technical drawing of a sewage treatment plant (STP) showing a plan view of the main tank and a cross-section view.

**Plan View Dimensions:**

- Overall width: 270
- Overall height: 55
- Distance from center to side walls: 27.5
- Distance between vertical pipes: 160
- Distance from center to side walls (inner): 27.5
- Distance between vertical pipes (inner): 160

**Cross-section View Dimensions:**

- Overall width: 270
- Overall height: 55
- Distance from center to side walls: 27.5
- Distance between vertical pipes: 160
- Distance from center to side walls (inner): 27.5
- Distance between vertical pipes (inner): 160

**Labels and Notes:**

- RPV (Rear View)
- ALARM
- UKAP.
- ISKAP.
- ±0,00

Technical drawing of a vertical shaft with a spiral staircase. The drawing includes the following dimensions and details:

- Horizontal Dimensions:**
  - Top: 270 (total width), 85 (left offset), 80 (staircase width), 105 (right offset), 215 (inner width), 27.5 (corner radius).
  - Bottom: 32.5 (left offset), 205 (staircase width), 32.5 (right offset), 270 (total width).
- Vertical Dimensions:**
  - Left: 55 (total height), 35 (lower section), 20 (upper section).
  - Right:  $h-h_1$  (upper section),  $h$  (total height),  $h_1$  (lower section),  $h_2$  (bottom section).
- Structural Details:**
  - Top: A hatch cover with a handle.
  - Shaft Walls: Reinforced concrete walls with cross-hatching.
  - Staircase: A central spiral staircase with handrails.
  - Bottom: A concrete base with cross-hatching.
  - Access Points: Two sets of stairs labeled "RPV" (Ramp to Vertical Pipe) on opposite sides.
  - Alarm/Warning: A label "ALARM" with an arrow pointing to a sensor on the left wall.
  - UKAP: A label "UKAP." with an arrow pointing to a sensor on the left wall.
  - ISKAP: A label "ISKAP." with an arrow pointing to a sensor on the left wall.
  - DN 300mm: A label indicating the diameter of a pipe or opening on the right wall.
  - ±0,00: A level marker at the bottom right.

### PRESJEK 3-3

Technical drawing showing a cross-section (PRESJEK 3-3) of a mechanical assembly. The drawing includes dimensions and section lines.

Dimensions:

- Overall width: 270
- Overall height: 205
- Internal width: 160
- Internal height: 80
- Offset dimensions: 32.5

Section lines are indicated by dashed lines with arrows pointing to the section view.

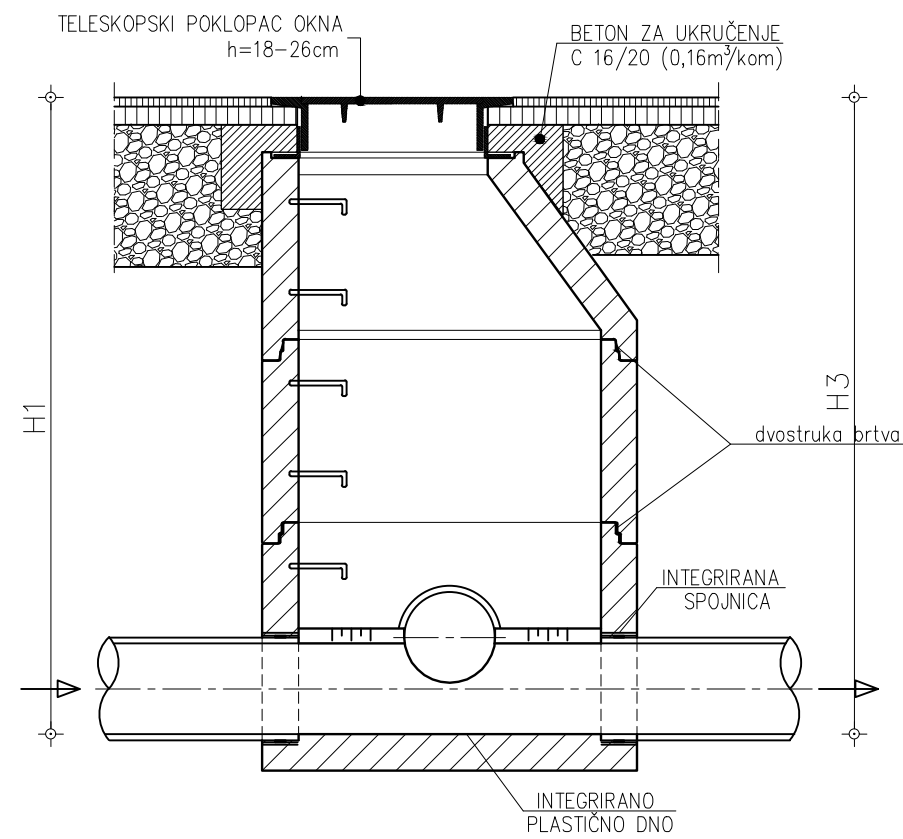
	h	h1	h2
	cm	cm	cm
PS1	231	81	70
PS2	422	272	70
PS3	265	70	70
PS4	224	70	70
PS5	220	70	70
PS6	474	324	70
PS7	298	148	70
PS8	495	345	70
PS9	244	94	70

PRE - CON d.o.o., Hrv. branitelja 7, 42000 VARAŽDIN				
investitor Ivkom-vode d.o.o. Ivanec		Projektant BLAŽENKO PREMUŽIČ, dipl.ing.građ. ovlašteni inženjer građevinarstva G 4108		
građevina i mjesto SUSTAV ODVODNJE SANITARNIH OTPADNIH VODA AGLOMERACIJE ŽAROVNICA				
vrsta projekta IDEJNI PROJEKT	strukovna odrednica GRAĐEVINSKI PROJEKT	broj evidencije ID-42/20	datum 11.2020.	mjerilo 1:25
sadržaj DETALJ TIPSKE PRECRPNE STANICE				list 208

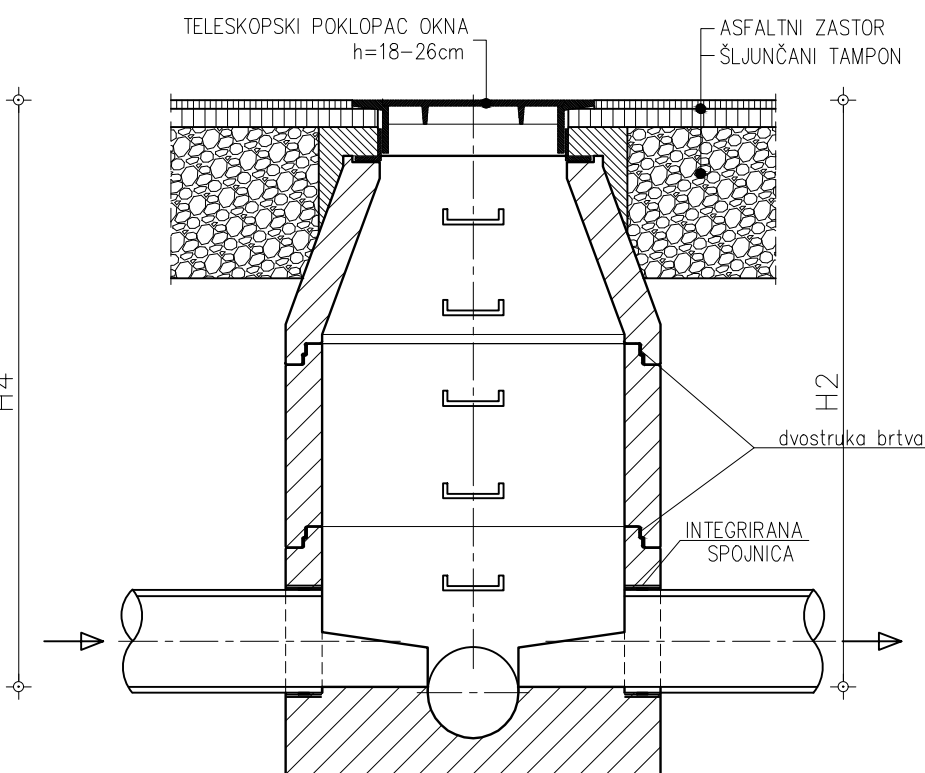


U ZONI PROMETNICE

PRESJEK A–A:

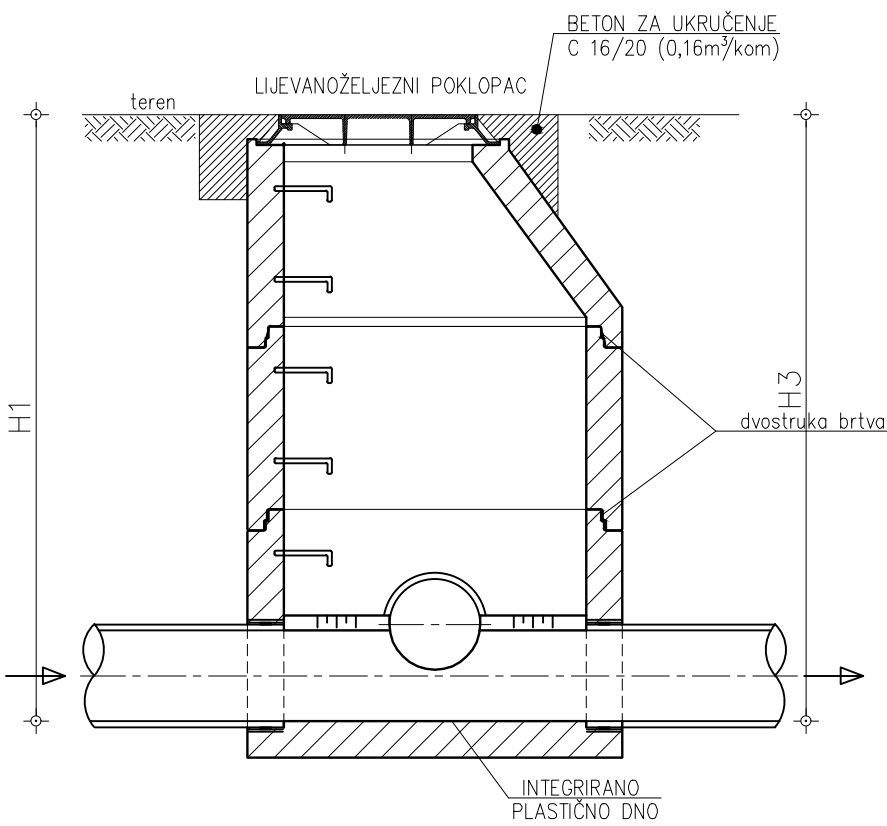


PRESJEK B–B:

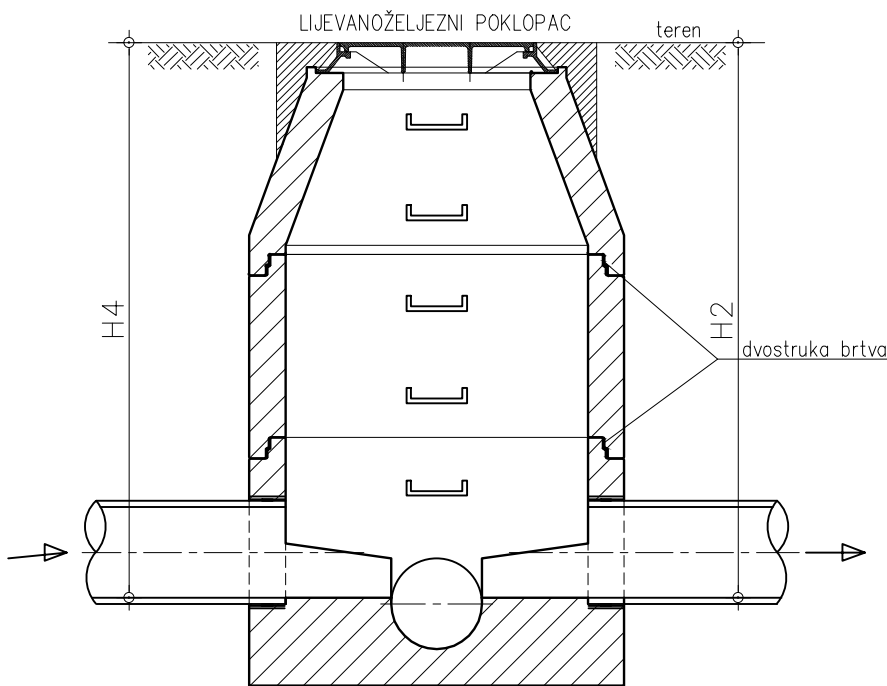


VAN PROMETNICE

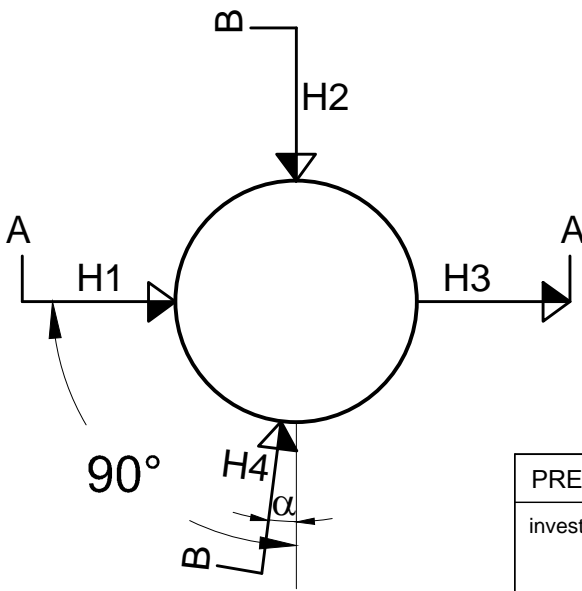
PRESJEK A–A:



PRESJEK B–B:



HEMA TLOCRTA



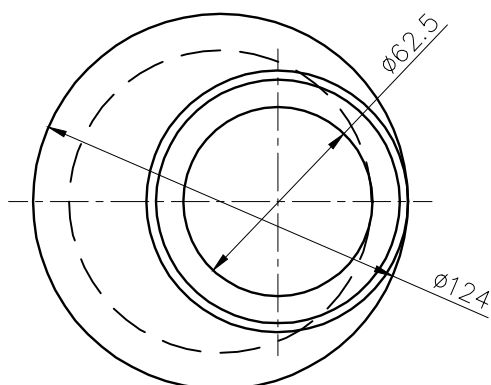
DETALJ BETONSKOG MONTAŽNOG REVIZIJSKOG OKNA  
M 1:25

PRE - CON d.o.o., Hrv. branitelja 7, 42000 VARAŽDIN				
investitor Ivkom-vode d.o.o. Ivanec		Projektant BLAŽENKO PREMUŽIĆ, dipl.ing.građ. ovlašteni inženjer građevinarstva G 4108		
građevina i mjesto SUSTAV ODVODNJE SANITARNIH OTPADNIH VODA AGLOMERACIJE ŽAROVNICA		broj evidencije ID-42/20		datum 11.2020.
vrsta projekta IDEJNI PROJEKT	strukovna odrednica GRAĐEVINSKI PROJEKT		mjerilo 1:25	
sadržaj DETALJ BETONSKOG MONTAŽNOG REVIZIJSKOG OKNA				list 209

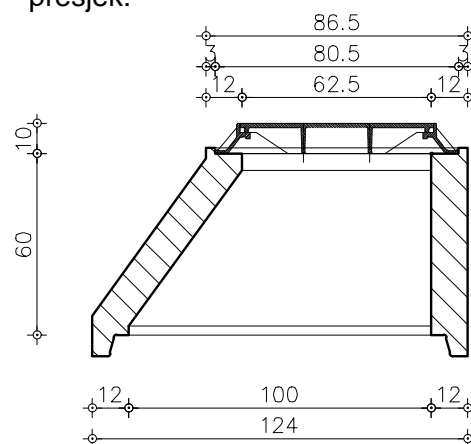
## SEGMENTI BETONSKOG MONTAŽNOG REVIZIJSKOG OKNA M 1:25

### ZAVRŠETAK OKNA - KONUSNA PLOČA

tlocrt:

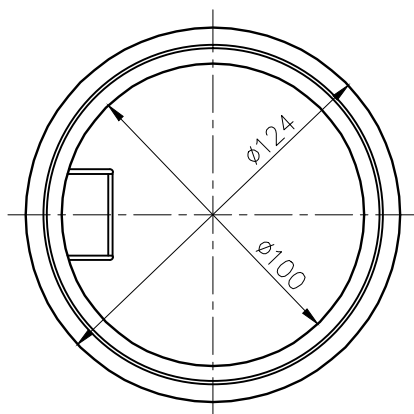


presjek:

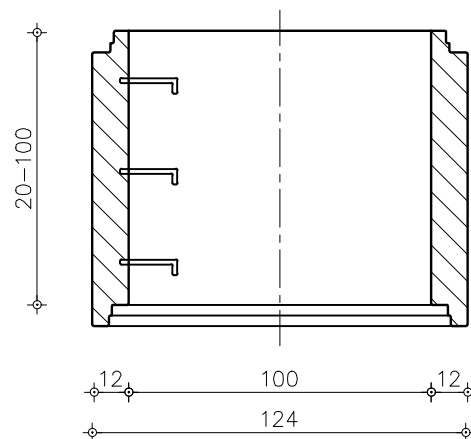


### PRSTEN OKNA (VERTIKALNI NASTAVAK)

tlocrt:

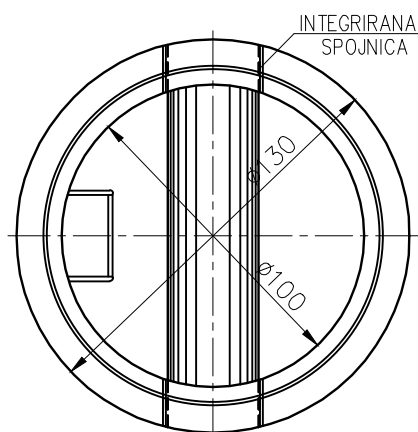


presjek:

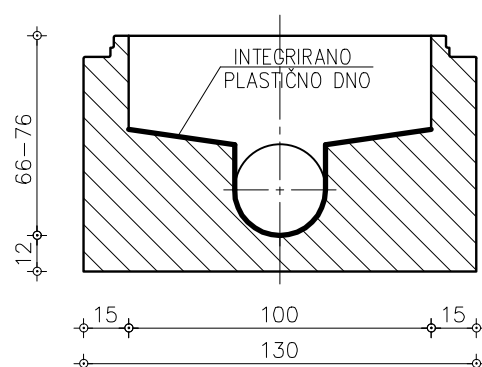


### BAZA OKNA

tlocrt:



presjek:





**REPUBLIKA HRVATSKA**

**Varaždinska županija**

**Upravni odjel za prostorno uređenje,  
graditeljstvo i zaštitu okoliša**

**Ispostava Ivanec**

KLASA: 350-05/20-28/000097

URBROJ: 2186/1-08-1/7-20-0015

Ivanec, 19.10.2020. godine

➤ **BLAŽENKO PREMUŽIĆ**

HR-42000 Varaždin, Ulica hrvatskih branitelja 7

**Predmet: Obavijest o utvrđenim posebnim uvjetima i uvjetima priključenja**

- dostavlja se

Obavještavamo Vas da je proveden postupak utvrđivanja posebnih uvjeta i uvjeta priključenja po zahtjevu koji je podnio projektant **BLAŽENKO PREMUŽIĆ**, dipl.ing.građ., broj ovlaštenja G 4108, HR-42000 Varaždin, Ulica hrvatskih branitelja 7, OIB 79528713724, za:

- **građenje građevine infrastrukturne namjene vodnogospodarskog sustava (odvodnja otpadnih voda), 2.b skupine - kanalizacijska mreža za odvodnju sanitarnih otpadnih voda s pripadnim precrpnim stanicama,**

na katastarskim česticama kčbr. 244/1 i druge, u k.o. Kamenica (Kamenica), kčbr. 4201 i druge u k.o. Kamenica (Crkovec), kčbr. 2034 i druge, u k.o. Kamenica (Žarovnica), kčbr. 2544 i druge u k.o. Jerovec (Bedenec).

Javnopravna tijela su pozvana putem **elektroničkog sustava eKonferencija** sukladno odredbama članka 136. stavka 1. Zakona o prostornom uređenju (Narodne novine, broj 153/13, 65/17, 114/18, 39/19 i 98/19) (u daljnjem tekstu: Zakon o prostornom uređenju) odnosno članka 82. stavka 1. Zakona o gradnji ("Narodne novine" broj 153/13., 20/17., 39/19., 125/19.), pozivom od 29.09.2020. godine da utvrde posebne uvjete na temelju dostavljenih podataka propisanih odredbom članka 135. stavka 3. Zakona o prostornom uređenju odnosno članka 81. stavka 3. Zakona o gradnji, i to:

- Grad Lepoglava, HR-42250 Lepoglava, Ulica Antuna Mihanovića 12
- Županijska uprava za ceste Varaždinske županije, HR-42000 Varaždin, Ulica Ljudevita Gaja 4
- Hrvatske vode, VGO za Muru i gornju Dravu, HR-42000 Varaždin, **Međimurska** ulica 26b
- Ministarstvo unutarnjih poslova, Ravnateljstvo civilne zaštite, **Područni ured civilne zaštite** Varaždin, Služba inspekcijskih poslova Varaždin, HR-42000 Varaždin, Ulica Ivana **Milčetića** 10
- Državni inspektorat, PU Varaždin, Sanitarna inspekcija, HR-42000 Varaždin, Ulica Stanka Vraza 4
- Varaždinska županija, Upravni odjel za prostorno uređenje, graditeljstvo i zaštitu okoliša, HR-42000 Varaždin, Ulica Stanka Vraza 4
- Ministarstvo poljoprivrede, HR-10000 Zagreb, Ulica grada Vukovara 78



- Ministarstvo poljoprivrede, Uprava šumarstva, lovstva i drvne industrije, HR-10000 Zagreb, Planinska ulica 2a
- Hrvatska regulatorna agencija za mrežne djelatnosti, HR-10110 Zagreb, Ulica Roberta Frangeša Mihanovića 9
- HEP-Operator distribucijskog sustava d.o.o., Elektra Varaždin, HR-42000 Varaždin, Kratka ulica 3
- TERMOPLIN d.d., HR-42000 Varaždin, Ulica Vjekoslava Špinčića 78
- IVKOM-PLIN d.o.o., HR-42240 Ivanec, Ulica Vladimira Nazora 96b
- IVKOM-VODE d.o.o., HR-42240 Ivanec, Ulica Vladimira Nazora 96b
- VARKOM d.d., HR-42000 Varaždin, Trg bana Jelačića 15
- Ministarstvo kulture i medija, Uprava za zaštitu kulturne baštine, Konzervatorski odjel u Varaždinu, HR-42000 Varaždin, Gundulićeva ulica 2

Mogućnost uvida u podatke i drugu dokumentaciju iz spisa, javnopravnim tijelima omogućeno je putem elektroničkog sustava eKonferencija u trajanju od 30.09.2020. godine do zaključno sa 14.10.2020. godine, što je zakonom propisani rok u trajanju od 15 dana.

Po isteku roka od strane navednih javnopravnih tijela na predmetnu dokumentaciju izdano je:

- Grad Lepoglava, HR-42250 Lepoglava, Ulica Antuna Mihanovića 12
  - nije utvrđeno u roku, smatra se da posebnih uvjeta nema;
- Županijska uprava za ceste Varaždinske županije, HR-42000 Varaždin, Ulica Ljudevita Gaja 4
  - utvrđeni posebni uvjeti - **Uvjeti građenja, Klasa: 340-09/20-01/102, Urbroj: 2186-376-09-20-4, od 14.10.2020. godine;**
- Hrvatske vode, VGO za Muru i gornju Dravu, HR-42000 Varaždin, Međimurska ulica 26b
  - utvrđeni posebni uvjeti - **Vodopravni uvjeti, Klasa: 325-01/20-18/0007565, Urbroj: 374-26-1-20-3, od 14.10.2020. godine;**
- Ministarstvo unutarnjih poslova, Ravnateljstvo civilne zaštite, Područni ured civilne zaštite Varaždin, Služba inspekcijskih poslova Varaždin, HR-42000 Varaždin, Ulica Ivana Milčetića 10
  - dostavljeno očitovanje da nije nadležno za utvrđivanje posebnih uvjeta - **Obavijest, Klasa: 214-02/20-03/6013, Urbroj: 511-01-390-20-2, od 06.10.2020. godine;**
- Državni inspektorat, PU Varaždin, Sanitarna inspekcija, HR-42000 Varaždin, Ulica Stanka Vraza 4
  - utvrđeni posebni uvjeti - **Posebni sanitarno-tehnički uvjeti, Klasa: 540-02/20-03/8291, Urbroj: 443-02-04-04/3-20-2, od 30.09.2020. godine;**
- Varaždinska županija, Upravni odjel za prostorno uređenje, graditeljstvo i zaštitu okoliša, HR-42000 Varaždin, Ulica Stanka Vraza 4
  - dostavljeno očitovanje da nema posebnih uvjeta - **Očitovanje, Klasa: 351-04/20-01/52, Urbroj: 2186/1-08/12-20-2, od 02.10.2020. godine;**
- Ministarstvo poljoprivrede, HR-10000 Zagreb, Ulica grada Vukovara 78
  - nije utvrđeno u roku, smatra se da posebnih uvjeta nema;
- Ministarstvo poljoprivrede, Uprava šumarstva, lovstva i drvne industrije, HR-10000 Zagreb, Planinska ulica 2a
  - nije utvrđeno u roku, smatra se da posebnih uvjeta nema;

- Hrvatska regulatorna agencija za mrežne djelatnosti, HR-10110 Zagreb, Ulica Roberta Frangeša Mihanovića 9
  - utvrđeni posebni uvjeti - **Posebni uvjeti gradnje, Klasa: 361-03/20-01/10531, Urbroj: 376-05-3-20-2, od 13.10.2020. godine;**
- HEP-Operator distribucijskog sustava d.o.o., Elektra Varaždin, HR-42000 Varaždin, Kratka ulica 3
  - obustavljen postupak utvrđivanja posebnih uvjeta - **Rješenje, Broj: 400300102/3049/20NR, od 01.10.2020. godine;**
- TERMOPLIN d.d., HR-42000 Varaždin, Ulica Vjekoslava Špinčića 78
  - utvrđeni posebni uvjeti - **Posebni uvjeti, Broj: 2935/20, od 05.10.2020. godine;**
- IVKOM-PLIN d.o.o., HR-42240 Ivanec, Ulica Vladimira Nazora 96b
  - utvrđeni posebni uvjeti - **Posebni uvjeti, Broj: 209/1-2020, od 12.10.2020. godine;**
- IVKOM-VODE d.o.o., HR-42240 Ivanec, Ulica Vladimira Nazora 96b
  - nije utvrđeno u roku, smatra se da posebnih uvjeta nema;
- VARKOM d.d., HR-42000 Varaždin, Trg bana Jelačića 15
  - dostavljeno očitovanje da nema posebnih uvjeta - **Obavijest, Klasa: NP-06/20-01/960, Urbroj: 5-42/74-20-2, od 01.10.2020. godine;**
- Ministarstvo kulture i medija, Uprava za zaštitu kulturne baštine, Konzervatorski odjel u Varaždinu, HR-42000 Varaždin, Gundulićeva ulica 2
  - utvrđeni posebni uvjeti - **Posebni uvjeti zaštite nepokretnog kulturnog dobra, Klasa: 612-08/20-23/4240, Urbroj: 532-04-02-08/7-20-2, od 13.10.2020. godine;**

Iz tekstualnog dijela prikupljenih posebnih uvjeta vidljivo je da iste potvrđuju da su dostavljeni podaci i dokumentacija od strane projektanta, izrađeni u skladu s posebnim propisima i da se za iste daju posebni uvjeti odnosno uvjeti priključenja.

Iz tekstualnog dijela prikupljenog rješenja vidljivo je da se nisu stekli uvjeti za izdavanje posebnih uvjeta, stoga je javnopravno tijelo postupilo u skladu s člankom 136. stavak 4. Zakona o prostornom uređenju, odnosno člankom 82. stavak 4. Zakona o gradnji.

**Temeljem članka 85. Zakona o gradnji ("Narodne novine" broj 153/13., 20/17., 39/19., 125/19.), traženje utvrđivanja posebnih uvjeta od strane upravnog tijela, njihovo utvrđivanje od strane javnopravnog tijela, ili dobivanje ove obavijesti, ne znači da je predmetna građevina usklađena s prostornim planom.**

Oslobođeno od plaćanja upravne pristojbe prema Tarifnom broju 1. Uredbe o Tarifi upravnih pristojbi ("Narodne novine" broj 8/17., 37/17., 129/17., 18/19., 97/19. i 128/19).

VODITELJ ISPOSTAVE  
Martina Ereiz, mag.ing.aedif.

DOSTAVITI:

- ispis elektroničke isprave u spis predmeta
- elektroničku ispravu putem elektroničkog sustava (<https://dozvola.mgipu.hr>)
  - BLAŽENKO PREMUŽIĆ
  - HR-42000 Varaždin, Ulica hrvatskih branitelja 7



### Elektronički potpis

sukladno uredbi (EU) broj 910/2014

Vjerodostojnost ovog dokumenta možete provjeriti skeniranjem QR koda. Skeniranjem ovog koda, sustav će Vas preusmjeriti na stranice izvorika ovog dokumenta, ka ko biste mogli potvrditi autentičnost. Njegova vjerodostojnost u ovom digitalnom obliku, valjana je i istovjetna potpisanoj dokumentu u fizičkom obliku.

MARTINA EREIZ  
VARAŽDINSKA ŽUPANIJA  
Potpisano: 19.10.2020.



ŽUPANIJSKA UPRAVA ZA CESTE  
VARAŽDINSKE ŽUPANIJE  
Gajeva 4, Varaždin

Klasa: 340-09/20-01/102  
Ur.broj: 2186-376-09-20-4  
Varaždin, 14.10.2020. godine

Županijska uprava za ceste Varaždinske županije, Gajeva 4, Varaždin, na temelju čl. 51. Zakona o cestama (NN 84/11, 22/13, 54/13, 148/13, 92/14, 110/19), na zahtjev Upravnog odjela za prostorno uređenje, graditeljstvo i zaštitu okoliša, Ispostava Ivanec (Klasa: 350-05/20-28/000097, Urbroj: 2186/1-08-1/7-20-0003) od 29.09.2020. godine (zaprimljenog putem sustava eKonferencija) u predmetu utvrđivanja uvjeta građenja za izgradnju sustava odvodnje sanitarnih otpadnih voda aglomeracije Žarovnica, utvrđuje:

#### UVJETE GRAĐENJA

1. Investitoru IVKOM vode d.o.o., Ivanec, za izgradnju sustava odvodnje sanitarnih otpadnih voda aglomeracije Žarovnica na cesti, cestovnom zemljištu i u zaštitnom pojasu ŽC 2057 (Ž2056-Žarovnica-Ž2101), ŽC 2058 (Kameničko Podgorje (LC 25013) - Ž2101), ŽC 2101 (Lepoglava (D74) – Bedenec – Jerovec – Donje Ladanje – N. Ves Petrijanečka – A.G. Grada Varaždina), ŽC 2243 (Klenovnik (Ž 2059)-Bitoševlje-Žarovnica (Ž 2057)), LC 25203 (Kamenica (L25106) – Žarovnica (Ž2057)), LC 25013 (Bednja (D74) – Prebukovje - Kameničko Podgorje - Ž2057), LC 25107 (Kamenica (Ž2058) - Crkovec - Viletnice - L25108), LC 25202 (Crkovec (L25107) – Vulišinec (L25108)), utvrđuju se sljedeći uvjeti građenja:

- 1.1. Trasu osi sustava odvodnje sanitarnih otpadnih voda aglomeracije Žarovnica kako je prikazano u dostavljenom Idejnom rješenju izgradnje odvodnje sanitarnih otpadnih voda aglomeracije Žarovnica, oznaka projekta: ID-42/20 iz rujna 2020. godine izrađenom od PRE-CON d.o.o., Varaždin, Hrvatskih branitelja 7 i dopuna Idejnog rješenja izgradnje odvodnje sanitarnih otpadnih voda aglomeracije Žarovnica, oznaka projekta: ID-42/20 od 13.10.2020. godine izrađenog od PRE-CON d.o.o., Varaždin, Hrvatskih branitelja 7:
  - Instalacije položiti izvan kolnika i nogostupa ŽC i LC iz točke 1.1. ovih Uvjeta. Ukoliko se, zbog smještaja postojećih instalacija, kanalizacija ne može smjestiti kao što je navedeno, ista se može smjestiti u kolnik (sredina vozne trake kako vozila kotačima ne bi prolazila preko njih), nogostup odnosno biciklističku traku, a što mora biti prikazano i dokazano u Glavnom projektu (preklop postojećih instalacija na katastarskoj i ortofoto podlozi s trasom kanalizacije).
- 1.2. Izgradnju trase kanalizacije u kolniku kao i izgradnju kućnih priključaka (poprečni prekopi) treba izvršiti uz osiguranje sigurnog i nesmetanog odvijanja prometa a sanaciju rova na sljedeći način:
  - Rezanje asfalta rezačem u širini rova, iskop postojećeg gornjeg i donjeg postroja ceste sa utovarom i odvozom na deponiju;
  - Izrada nove tamponske konstrukcije od kamenog materijala sa nabijanjem u slojevima od 20-30 cm ( $M_s \geq 100 \text{ MN/m}^2$ );
  - Izvršiti ispitivanje zbijenosti tamponske konstrukcije;
  - Ugradnja nosivog sloja AC 22 base 50/70 debljine 8 cm u uvaljanom stanju.
- 1.3. Sanaciju županijskih i lokalnih cesta na cijelom području zahvata, treba izvršiti u cijeloj dužini zahvata i širini kolničke konstrukcije:
  - Glodanje postojećeg sloja asfalta u širini cijele ceste i u dužini cijelog zahvata (Glavnim projektom definirati koje se ŽC i LC mogu, zbog postojećeg stanja i debljine kolničkog zastora glodati). Ukoliko je debljina postojeće kolničke konstrukcije takva da glodanje nije moguće, asfalt se neće glodati.
  - Ugradnja asfaltne mase AC 11 surf 50/70 (eruptivnog porijekla) za habajući sloj asfalta debljine 4 cm u uvaljanom stanju sa prethodnim špricanjem i premazivanjem postojećeg asfalta, rubova i spojeva asfalta bitumenskom emulzijom. Prije ugradnje habajućeg sloja postojeće slivničke rešetke kao i poklopce okana dići na odgovarajuću visinu. Profilirati postojeće cestovne rigole.
- 1.4. ŽC i LC koje zbog svojeg profila (širina manja od 3,5 metara) sanirati na način da se ukloni kompletnu asfaltnu konstrukciju u cijeloj širini ceste i u cijeloj dužini zahvata. Izraditi tamponsku konstrukciju u cijeloj širini ceste i u cijeloj dužini zahvata: tucanik 0/63mm u debljini od najmanje 40 cm, modul stižljivosti minimalno 90MN/m<sup>2</sup>. U cijeloj širini ceste i u cijeloj dužini zahvata ugraditi nosivi sloja AC 22 base 50/70 debljine 7 cm u uvaljanom stanju. U cijeloj dužini zahvata i cijeloj širini ceste ugraditi habajući sloj AC 11 surf 50/70 (eruptivnog porijekla) u debljini od 4 cm u uvaljanom stanju uz prethodno premazivanje postojećeg asfalta, rubova i spojeva bitumenskom emulzijom. Poklopce revizionih okana te slivnike prije ugradnje habajućeg sloja postaviti na odgovarajuću visinu. Izraditi cestovni rigol gdje je to potrebno. Bankine urediti i profilirati sukladno OTU, priključke i prilaze urediti. Na mjestima prekopa za kućne priključke, iste sanirati kao i rov.
- 1.5. Izgradnju u nogostupima županijskih i lokalnih cestama izvesti rezanjem postojećeg asfalta rezačem na nogostupu uz odvoz iskopanog materijala na deponiju. Sanaciju rova potrebno je izvršiti kvalitetnim šljunčanim materijalom sa

nabijanjem u slojevima od 20-30 cm ( $M_s \geq 80 \text{ MN/m}^2$ ). Sanaciju asfalta na nogostupu treba izvršiti u cijeloj dužini zahvata i širini nogostupa ugradnjom asfaltne mase AC 11 surf debljine 5 cm u uvaljanom stanju, sa prethodnim špricanjem i premazivanjem rubova i spojeva asfalta bitumenskom emulzijom. Oštećene rubnjake zamijeniti novim istovjetnim koje treba položiti na betonsku podlogu.

- 1.6. Izgradnju u biciklističkim stazama županijskih i lokalnih cestama izvesti rezanjem postojećeg asfalta rezačem do ruba prometnog traka uz odvoz iskopanog materijala na deponiju. Sanaciju rova potrebno je izvršiti kvalitetnim šljunčanim materijalom sa nabijanjem u slojevima od 20-30 cm ( $M_s \geq 100 \text{ MN/m}^2$ ). Sanaciju asfalta biciklističke staze treba izvršiti u cijeloj dužini zahvata i širini biciklističke trake ugradnjom nosivog sloja AC 22 base 50/70 debljine 8 cm u uvaljanom stanju te za završni sloj asfaltu masu AC 11 surf debljine 4 cm u uvaljanom stanju, sa prethodnim špricanjem i premazivanjem rubova i spojeva asfalta bitumenskom emulzijom. Oštećene rubnjake zamijeniti novim istovjetnim. Prije ugradnje habajućeg sloja postojeće slivničke rešetke kao i poklopce okana dići na odgovarajuću visinu. Profilirati postojeće cestovne rigole.
  - 1.7. Sanaciju cestovnog zemljišta (izvan kolnika i nogostupa) na cijelom području izvođenja radova treba izvršiti zamjenom materijala uz nabijanje u slojevima od 20-30cm.
  - 1.8. Na cijelom području zahvata, bankine urediti i profilirati sukladno Općim tehničkim uvjetima za radove na cestama. Odvodne jake profilirati sukladno Općim tehničkim uvjetima za radove na cestama uz odvoz viška materijala. Propuste očistiti i osigurati propusnost. Zelene površine zatraviti. Postojeće priključke i prilaze vratiti u prvobitno stanje. Horizontalnu i vertikalnu signalizaciju vratiti u prvobitno stanje.
  - 1.9. Sve radove iz točke 1.1. ovih Uvjeta treba izvesti na način da se ne ugrozi stabilnost te da se spriječi oštećenje trupa, kolničke konstrukcije i cestovnog zemljišta. U slučaju oštećenja ili narušenosti trupa i/ili stabilnosti ceste i cestovnog zemljišta na cijelom području zahvata, investitor je dužan iste sanirati u punom profilu ŽC i LC sukladno uvjetima ove Uprave o vlastitom trošku.
  - 1.10. Radovima iz točke 1.1. ovih uvjeta ne smije se poremetiti postojeći sustav odvodnje oborinskih voda ŽC i LC u zoni zahvata. U slučaju da se isti poremeti, investitor će prema uputama ove Uprave izvršiti prilagodbu o vlastitom trošku.
2. Za vrijeme trajanja radova treba osigurati sigurno i nesmetano kretanje pješaka, biciklista i ostalih sudionika u prometu.
  3. Projektnom dokumentacijom (Glavni projekt) treba definirati posebno:
    - Prikaz dionica podzemnih instalacija u cestovnom zemljištu na katastarskoj podlozi (cestovna stacionaža, udaljenost od ruba asfalta, dubina postavljanja vodova);
    - Dužinu izgrađene infrastrukture u metrima na svakoj od katastarskih čestica;
    - Način izvođenja radova, mjere zaštite ceste i način sanacije rova.
  4. Prije izdavanja građevinske dozvole, investitor treba zatražiti potvrdu o usklađenosti projektne dokumentacije s uvjetima građenja.
  5. Prije početka radova na izgradnji infrastrukture iz točke 1. ovih Uvjeta potrebno je od Županijske uprave za ceste ishoditi suglasnost za gradnju. Zahtjevu za izdavanje suglasnosti o odobrenju za gradnju iz točke 1. ovih uvjeta građenja treba priložiti terminski plan izvođenja, podatke o izvoditelju radova te priložiti Prometni elaborat privremene regulacije prometa sukladno Pravilniku o sadržaju, namjeni i razini razrade prometnog elaborata za ceste (NN 140/13).
  6. Investitor treba prije izdavanja Suglasnosti za izvođenje radova sklopiti s Županijskom upravom za ceste Ugovor o osnivanju prava služnosti sukladno Odluci o visini naknade za osnivanje prava služnosti i prava građenja na javnoj cesti (NN 87/2014).
  7. Jamstveni rok za radove sanacije ceste i cestovnog zemljišta počinje teći nakon primopredaje radova te ovjere Zapisnika o primopredaji radova iznosi sukladno Ugovorenom a najmanje 2 (dvije) godine.

... Ravnatelj:  
Tomislav Osonjački

#### DOSTAVITI:

1. Upravni odjel za prostorno uređenje, graditeljstvo i zaštitu okoliša, Ispostava Ivanec (putem sustava eKonferencija)
2. Služba inspekcije cesta – odjel inspekcije za DC, ŽC i LC
3. Arhiva.



**BLAŽENKO PREMUŽIĆ  
PRE-CON d.o.o.****Hrv. Branitelja 7  
42 000 VARAŽDIN**

Vaš znak:

Naš znak: 209/1-2020.

Ivanec, 12.10.2020.

Posebni uvjeti

PREDMET: – daju se

### Posebni uvjeti

Na osnovu Vašeg zahtjeva dajemo Vam posebne uvjete za zahvat u prostoru:

**GRAĐEVINA:****SUSTAV ODVODNJE SANITARNIH OTPADNIH****VODA AGLOMERACIJE ŽAROVNICA****LOKACIJA:****K.O. KAMENICA (312185),****K.O. JEROVEC (312177)****INVESTITOR:****IVKOM-VODE d.o.o.****VRSTA PROJEKTA:****IDEJNO RJEŠENJE**

Pri izradi projektne dokumentacije i izvođenju radova potrebno je pridržavati se uvjeta koji se odnose na plinske instalacije IVKOM-PLIN-a d.o.o. Ivanec, te izvođenje uskladiti sa slijedećim uvjetima:

1. Ako se radovi izvode u blizini plinskih instalacija odnosno u zaštitnom pojasu distribucijskog sustava (*širina zaštitnog pojasa distribucijskog sustava mjereno od osi plinovoda u obje strane iznosi 1m*), izvoditelj radova dužan je zatražiti prije početka radova od IVKOM-PLIN d.o.o. **suglasnost za izvođenje radova** u zaštitnom pojasu distribucijskog sustava;
2. Na sve radove koji se izvode u blizini plinskih instalacija obratiti posebnu pažnju;
3. Trase plinovoda (situacija u prilogu) ucrtane su približno, prije početka izgradnje potrebno je pozvati distributera na iskolčenje trase plinovoda;
4. Ako se izvode podzemne instalacije potrebno je kod križanja ili paralelnog vođenja s postojećim plinskim instalacijama ostaviti minimalni razmak:  
*Križanje:* minimalni razmak je 1 m vertikalno, horizontalni kut križanja mora biti od 60° - 90°, a instalacije se na mjestu križanja moraju ugraditi u zaštitne cijevi 2 m prije i 2 m poslije križanja,  
*Paralelno vođenje:* minimalni razmak je 1 m;
5. Zatrpavanje instalacija na mjestima križanja može se izvoditi tek nakon pregleda nadležne osobe IVKOM-PLIN-a. Predstavnik IVKOM-PLIN-a treba pregledati plinsku cijev radi eventualnog oštećenja izolacije;
6. Sve eventualne rekonstrukcije i popravke na instalacijama, te njima izazvane gubitke, a koji su prouzročeni izvođenjem radova, idu na teret investitora, a izvođenje rekonstrukcija i popravaka potrebno je povjeriti IVKOM-PLIN-u Ivanec.

Prilog: situacija

Voditelj:  
Neyen Car, dipl.ing.građ.  
  
d.o.o. za distribuciju i opskrbu plinom  
Ivanec 42240, Vladimira Nazora 96b







**BLAŽENKO PREMUŽIĆ**

**PRE-CON d.o.o.**  
**Hrv. Branitelja 7**  
**42 000 VARAŽDIN**

Vaš znak:

Naš znak: 219/1-2020.

Ivanec, 16. listopada 2020.

**PREDMET:** Izdavanje posebnih uvjeta građenja  
– daju se

Dajemo vam uvjete za **građenje građevine infrastrukturne namjene vodnogospodarskog sustava (odvodnja otpadnih voda), kanalizacijska mreža za odvodnju sanitarnih otpadnih voda s pripadnim precrpnim stanicama, na katastarskim česticama kčbr. 244/1 i druge, (Kamenica), kčbr. 4201 i druge (Crkovec), kčbr. 2034 i druge (Žarovnica) u k.o. Kamenica, kčbr. 2544 i druge (Bedenec) u k.o. Jerovec.**

Pri izvođenju radova potrebno je pridržavati se minimalnih uvjeta koji se odnose na instalacije vodoopskrbe i odvodnje IVKOM-VODE d.o.o. Ivanec, te izvođenje uskladiti sa slijedećim uvjetima:

1. Ako se radovi na izgradnji izvode u blizini postojećih instalacija, investitor i izvoditelj su dužni kontaktirati s nadležnom službom IVKOM-VODE d.o.o., te istu pismenim putem obavijestiti o početku radova 8 dana prije izvođenja, radi iskolčenja postojećih instalacija;
2. Trase postojećih instalacija ucrtane su približno;
3. Sve radove koji se izvode u blizini vodovodnih instalacija treba izvoditi tako da se ne ugrozi higijensko-tehnička ispravnost vodovodnih instalacija, uz poštivanje svih propisa zaštite, a svi iskopi i zatrpavanja u blizini instalacija moraju se vršiti ručno;
4. Kod paralelnog vođenja trase uz postojeće vodove minimalni razmak je 1,00 m, a kod križanja minimalni vertikalni razmak je 0,50 m;
5. Instalacije IVKOM-VODE d.o.o. se nalaze na dubini 1,00 – 1,20 m;
6. Situacija iz ove suglasnosti ne smatra se konačnom i mjerodavnom, već podliježe pridržavanju točke 1. ove suglasnosti;
7. Sve eventualne rekonstrukcije i popravke na instalacijama, te njima izazvane gubitke, a koji su prouzročeni izvođenjem radova, idu na teret investitora, a izvođenje rekonstrukcija i popravaka potrebno je povjeriti IVKOM-VODE d.o.o. Ivanec.

*iz* Voditelj vodoopskrbe:  
Dalibor Patekar, dipl.ing.građ.

Prilog:

– kao u tekstu.





**Datum:**  
2020

**PREGLEDNA SITUACIJA**

- POSTOJEĆI VODOVOD
- POSTOJEĆI VODOVOD
- POSTOJEĆI VODOVOD

**PREGLEDNA SITUACIJA**

**Crtao:**  
A3

**Mjerilo:**  
Dulbeo Palenka d.d.



REPUBLIKA HRVATSKA  
VARAŽDINSKA ŽUPANIJA  
Upravni odjel za prostorno uređenje,  
graditeljstvo i zaštitu okoliša  
ISPOSTAVA IVANEC  
Đure Arnolda 9  
42 240 IVANEC

Klasa: NP-06/20-01/960

Ur. broj: 5-4274-20-2

Varaždin, 01.10.2020.

**PREDMET:** Obavijest da nema posebnih uvjeta građenja  
- iz daju se -

Temeljem Vašeg zahtjeva, KLASA: 350-05/20-28/000097, URBROJ: 2186/1-08-1/7-20-0003, zaprimljenog u „Varkom“ d.d. Varaždin 30.09.2020. godine, temeljem članka 173. Zakona o vodama („Narodne novine“ br. 66/19) **obavještavamo Vas da nema posebnih uvjeta građenja** za sustav odvodnje sanitarnih otpadnih voda Aglomeracije Žarovnica, k.o. Kamenica i k.o. Jerovec, (Ivkom-vode d.o.o.), kako slijedi:

Na predmetnoj lokaciji, prema dostavljenoj situaciji, nema instalacija te nema posebnih uvjeta iz nadležnosti Varkom d.d. Varaždin.

S poštovanjem,

TEHNIČKI DIREKTOR:  
MARIJAN CESAREC dipl. ing. građ.

DIREKTOR:  
dr. sc. ŽELJKO BUNIĆ

DIONIČKO  
**varkom**  
VARAŽDIN I

CO: 1. Tehničke službe  
2. Pismohrana



REPUBLIKA HRVATSKA  
MINISTARSTVO KULTURE

UPRAVA ZA ZAŠTITU KULTURNE BAŠTINE  
KONZERVATORSKI ODJEL U VARAŽDINU

**KLASA: 612-08/20-23/4240**  
**URBROJ: 532-04-02-08/7-20-2**  
**Varaždin, 13.10.2020.**

**Varaždinska županija**  
**Upravni odjel za prostorno uređenje,**  
**graditeljstvo i zaštitu okoliša**  
**Ispostava Ivanec**

**PREDMET:** Kamenica, k.č.br. 244/1 i druge, k.o. Kamenica; Crkovec, k.č.br. 4201 i druge, k.o. Kamenica; Žarovnica, k.č.br. 2034 i druge, k.o. Kamenica; Bedenec, k.č.br. 2544 i druge, k.o. Jerovec

- građenje građevine infrastrukturne namjene vodnogospodarskog sustava
- posebni uvjeti zaštite kulturnog dobra

Povodom zahtjeva putem elektroničkog sustava eKonferencije, na temelju članka 61. Zakona o zaštiti i očuvanju kulturnih dobara ("Narodne novine" br. 69/99, 151/03, 157/03, 100/04, 87/09, 88/10, 61/11, 25/12, 136/12, 157/13, 152/14, 98/15, 44/17, 90/18 i 32/20) za utvrđivanje

**POSEBNIH UVJETA ZAŠTITE NEPOKRETNOG KULTURNOG DOBRA**

Za građenje građevine infrastrukturne namjene vodnogospodarskog sustava (odvodnja otpadnih voda) – kanalizacijska mreža za odvodnju sanitarnih otpadnih voda s pripadnim precrpnim stanicama na katastarskim česticama k.č.br. 244/1 i druge, k.o. Kamenica (Kamenica), k.č.br. 4201 i druge, k.o. Kamenica (Crkovec), k.č.br. 2034 i druge, k.o. Kamenica (Žarovnica), k.č.br. 2544 i druge, k.o. Jerovec (Bedenec).

Izvršen je uvid u elektronički dostavljeni dokumentaciju:

- Idejno rješenje, oznaka projekta ID-42/20, izradio projektantski ured PRE-CON d.o.o., Hrv. branitelja 7, Varaždin, projektant: Blaženko Premužić, dipl.ing.građ.

Predmetna lokacija zahvata ne nalazi se na zaštićenom području koje podliježe odredbama Zakona o zaštiti i očuvanju kulturnih dobara, te obzirom na naprijed navedeno, ovaj Konzervatorski odjel nije nadležan za utvrđivanje posebnih uvjeta za zahvate na predmetnoj lokaciji.

Međutim, s obzirom na općenito slabu istraženosti arheološke baštine na predmetnom području te mogućnost pronalaska arheoloških nalaza i na području planiranog zahvata u prostoru, nužno je upozoriti da ukoliko se pri izvođenju zahvata ili bilo kakvih drugih radova u


zemlji naiđe na predmete ili nalaze arheološkog i povijesnog značaja, potrebno je radove odmah obustaviti i obavijestiti o tome stručnjake nadležnog Konzervatorskog odjela u Varaždinu, koji će dati detaljne upute o daljnjem postupanju u prostoru, a kako to propisuje čl. 45. Zakona o zaštiti i očuvanju kulturnih dobara.



O tome:

1. Naslovu, putem elektroničkog sustava eKonferencija na adresi <https://dozvola.mgipu.hr>
2. Dokumentacija, ovdje





**HRVATSKE VODE**  
VODNOGOSPODARSKI ODJEL  
ZA MURU I GORNJU DRAVU  
42000 Varaždin, Međimurska 26b

Telefon: 042 / 40 70 00

Telefax: 042 / 40 70 03

KLASA: 325-01/20-18/0007565

URBROJ: 374-26-1-20-4

Datum: 14.10.2020

**Varaždinska županija**  
**Upravni odjel za prostorno uređenje,**  
**graditeljstvo i zaštitu okoliša**  
**Ispostava Ivanec**

**Predmet: Odvodnja sanitarnih otpadnih voda naselja Kamenica, Crkovec, Žarovnica**  
**- vodopravni uvjeti, dostavlja se**

U prilogu dostavljamo vodopravne uvjete KLASA: 325-01/20-18/00075655, URBROJ: 374-26-1-20-3 od 14.10.2020. godine, Izdanih za predmetni zahvat.

S poštovanjem,


Direktor  
  
Daniel Bunić, dipl. ing. građ.

Dostaviti:

- VGI za mali sliv „Plitvica-Bednja“
- VGO za Muru i gornju Dravu Varaždin, arhiva



075606988



## HRVATSKE VODE

VODNOGOSPODARSKI ODJEL

ZA MURU I GORNJU DRAVU

42000 Varaždin, Međimurska 26b

Telefon: 042 / 40 70 00

Telefax: 042 / 40 70 03

KLASA: 325-01/20-18/0007565

URBROJ: 374-26-1-20-3

Datum: 14.10.2020

**Predmet:** Odvodnja sanitarnih otpadnih voda naselja Kamenica, Crkovec, Žarovnica  
– vodopravni uvjeti

Hrvatske vode, Vodnogospodarski odjel za Muru i gornju Dravu Varaždin, povodom poziva javnopravnim tijelima za utvrđivanje posebnih uvjeta i uvjeta priključenja upućenim od strane Varaždinske županije, Upravnog odjela za prostorno uređenje, graditeljstvo i zaštitu okoliša, Ispostava Ivanec, na temelju članka 158. stavka 10. Zakona o vodama (NN br. 66/2019), nakon pregleda dostavljene i ostale dokumentacije, izdaju

### VODOPRAVNE UVJETE

kojima mora udovoljiti tehnička dokumentacija za građenje građevine infrastrukturne namjene vodnogospodarskog sustava (odvodnja otpadnih voda) – kanalizacijska mreža za odvodnju sanitarnih otpadnih voda s pripadnim precrpnim stanicama na katastarskim česticama kčbr. 244/1 i druge, u k.o. Kamenica (Crkovec), kčbr 2034 i druge u k.o. Kamenica (Žarovnica), kčbr. 2544 i druge u k.o. Jerovec (Bedenec)

#### *I. Vodopravni uvjeti su:*

1. Tehnička dokumentacija treba biti izrađena u skladu sa Studijom zaštite voda Varaždinske županije, izrađenom u lipnju 2007. godine od „At Consult“ d.o.o. Varaždin i usvojenom koncepcijom odvodnje otpadnih voda predmetnog područja.
2. Odvodnju otpadnih voda (sanitarno-fekalnih) područja naselja Kamenica i Crkovec predvidjeti odvođenjem istih na uređaj za pročišćavanje otpadnih voda Kamenica, a s područja naselja Žarovnica na budući uređaj za pročišćavanje Ivanec.
3. Ne dozvoljava se ispuštanje nepročišćenih sanitarno-fekalnih otpadnih voda u vodotoke pa će priključivanje na kanalizaciju Žarovnica biti moguće tek po puštanju u rad UPOV Ivanec.
4. Građevine za odvodnju otpadnih voda hidraulički dimenzionirati, te projektirati i graditi tako da se osigura vodonepropusnost, strukturalna stabilnost i funkcionalnost istih.
5. U planirani sustav odvodnje ne dozvoljava se ispuštanje oborinskih voda.
6. Prijelaz cjevovoda preko korita potoka Kamenica (4 prijelaza) i korita potoka Žarovnica (3 prijelaza), izvesti po konstrukciji propusta na način da ne zadire u slobodni proticajni profil, odnosno ukapanjem min 1,50 m ispod kote dna i kote terena



075606961

zaštitnog pojasa koji iznosi 4,00 m od gornjeg ruba korita. Mjesta prijelaza zaštititi kamenom oblogom debljine 30 cm.

7. U zaštitnom pojasu vodotoka ne dozvoljava se izgradnja bilo kakvih objekata sustava odvodnje (prepumpne stanice, reviziona okna i sl.).
8. O početku radova na prijelazima vodotoka obavijestiti Hrvatske vode, VGI za mali sliv „Plitvica-Bednja“ Varaždin, radi vodnog nadzora.
9. Predvidjeti mjere zaštite voda od onečišćenja prilikom izvođenja radova (sprječavanje istjecanja opasnih i agresivnih tekućina, prihvati i zbrinjavanje istih u slučaju izlivanja i dr.).
10. Na tehničkom pregledu građevine predložiti:
  - geodetski snimak izgrađene građevine koji treba sadržavati situacijski nacrt i detalje križanja i paralelnog vođenja cjevovoda s vodotocima.
  - potvrdu o ispitivanju vodonepropusnosti i funkcionalnosti građevine od za to ovlaštene osobe prema Pravilniku o tehničkim zahtjevima za građevine odvodnje otpadnih voda, kao i rokovima obvezne kontrole ispravnosti građevina odvodnje i pročišćavanja otpadnih voda (NN br. 03/11).
11. Investitor je dužan prije ishoda građevinske dozvole riješiti imovinsko pravne odnose osnivanjem prava služnosti na javnom vodnom dobru.
12. Tehničkom dokumentacijom potrebno je predvidjeti i druge odgovarajuće mjere da predmetnom izgradnjom građevine za koji se izdaju ovi vodopravni uvjeti ne dođe do šteta ili nepovoljnih posljedica za vodnogospodarske interese.

*II. Na temelju ovih vodopravnih uvjeta ne može se neposredno izvoditi zahvat u prostoru.*

*III. Na glavni projekt iz kojeg je vidljivo da je isti sukladan izdanim vodopravnim uvjetima, potrebno je ishoditi vodopravnu potvrdu.*

## Obrazloženje

Od strane Varaždinske županije, Upravnog odjela za prostorno uređenje, graditeljstvo i zaštitu okoliša, Ispostava Ivanec, putem elektroničkog sustava eKonferencija, dostavljen je poziv za utvrđivanje posebnih uvjeta i uvjeta priključenja za građenje građevine infrastrukturne namjene vodnogospodarskog sustava (odvodnja otpadnih voda) – kanalizacijska mreža za odvodnju sanitarnih otpadnih voda s pripadnim precrpnim stanicama na katastarskim česticama kčbr. 244/1 i druge, u k.o. Kamenica (Crkovec), kčbr. 2034 i druge u k.o. Kamenica (Žarovnica), kčbr. 2544 i druge u k.o. Jerovec (Bedenec). Prilog zahtjevu je Idejno rješenje, izrađeno u rujnu 2020. godine po PRE-CON d.o.o. Varaždin, pod brojem tehničkog dnevnika 390-ADH-A.

Pregledom dostavljene dokumentacije, a u cilju zaštite vodnogospodarskih interesa, daju se uvjeti iz dispozitiva.



075606961



Oslobođeno plaćanja pristojbe prema članku 8. Zakona o upravnim pristojbama (NN br. 115/16).

Viši samostalni inženjer

Nataša Tomić-Strelec, dipl.ing.građ.



Dostaviti:

- Varaždinska županija, Upravni odjel za prostorno uređenje, graditeljstvo i zaštitu okoliša, Ispostava Ivanec
- VGI za mali sliv „Plitvica-Bednja“
- VGO za Muru i gornju Dravu Varaždin, arhiva



075606961



REPUBLIKA HRVATSKA  
**MINISTARSTVO UNUTARNJIH POSLOVA**  
RAVNATELJSTVO CIVILNE ZAŠTITE  
PODRUČNI URED CIVILNE ZAŠTITE VARAŽDIN  
SLUŽBA INSPEKCIJSKIH POSLOVA VARAŽDIN

KLASA: 214-02/20-03/6013  
URBROJ: 511-01-390-20-2  
Varaždin, 6. listopada 2020.

VARAŽDINSKA ŽUPANIJA  
Upravni odjel za prostorno uređenje, graditeljstvo i zaštitu okoliša  
Ispostava Ivanec

Veza: Vaš dopis broja: Klasa: 350-05/20-28/00097, Urbroj: 2186/1-08-1/7-20-003 od 29. rujan 2020. godine

U svezi vašeg dopisa broj i datum gornji, izvještavamo vas da Područni ured civilne zaštite Varaždin, Služba inspekcijskih poslova ne sudjeluje u postupku izdavanja posebnih uvjeta u predmetu Sustav odvodnje sanitarnih otpadnih voda aglomeracije Žarovnica, temeljem čl.3. 2.2. Pravilnika o zahvatima u prostorima u kojima nadležno tijelo za zaštitu od požara ne sudjeluje u postupku izdavanja rješenja o uvjetima građenja odnosno lokacijske dozvole (NN115/11).



**DOSTAVITI:**

1. VARAŽDINSKA ŽUPANIJA,  
Upravni odjel za prostorno uređenje, graditeljstvo i zaštitu okoliša, Ispostava Ivanec (putem elektroničkog sustava eKonferencija na adresi <https://dozvola.mgipu.hr>),
2. Pismohrana, ovdje.



REPUBLIKA HRVATSKA

**DRŽAVNI INSPEKTORAT**

**Područni ured Varaždin**

Služba za nadzor zdravstvene ekologije

Samostalni izvršitelj u Ivancu

KLASA: 540-02/20-03/8291

URBROJ: 443-02-04-04/3-20-2

Ivanec, 30. rujna 2020. godine

Viši sanitarni inspektor Državnog inspektorata Republike Hrvatske, Područnog ureda Varaždin, Službe za nadzor zdravstvene ekologije, Samostalni izvršitelj u Ivancu, u predmetu utvrđivanja posebnih uvjeta u postupku ishodenja Lokacijske dozvole po zahtjevu Varaždinske županije, Upravnog odjela za prostorno uređenje, graditeljstvo i zaštitu okoliša, Ispostave Ivanec (putem elektroničkog sustava eKonferencija), od 29.9.2020. godine, zaprimljen u ovu Inspekciju dana 30.9.2020. godine, na temelju članka 6. stavak 3. Zakona o Državnom inspektoratu („Narodne novine“, broj 115/2018), te članka od 135. do 139. Zakona o prostornom uređenju („Narodne novine“, broj 153/2013, 65/2017, 114/2018, 39/2019), **utvrđuje**

**POSEBNE SANITARNO - TEHNIČKE UVJETE**

za građenje građevine infrastrukturne namjene vodnogospodarskog sustava (odvodnja otpadnih voda) – kanalizacijska mreža za odvodnju sanitarnih otpadnih voda s pripadnim precrpnim stanicama na katastarskim česticama k.č.br. 244/1 i druge u k.o. Kamenica, k.č.br. 4201 i druge u k.o. Kamenica (Crkovec), k.č.br. 2034 i druge, u k.o. Kamenica (Žarovnica), k.č.br. 2544 i druge, u k.o. Jerovec (Bedenec), a nakon izvršenog uvida u Idejni projekt, oznake projekta ID-42/20, izrađenog u rujnu 2020. po ovlaštenoj pravnoj osobi PRE – CON d.o.o. sa sjedištem u Varaždinu, Ulica hrvatskih branitelja 7.

**INVESTITOR:** IVKOM – VODE d.o.o. sa sjedištem u Ivancu, Vladimira Nazora 96/D.

1/Predmetnu građevinu locirati prema lokacijskoj dozvoli nadležnog tijela graditeljstva te sukladno Idejnom projektu, oznake projekta ID-42/20, izrađenog u rujnu 2020. po ovlaštenoj pravnoj osobi PRE – CON d.o.o. sa sjedištem u Varaždinu, Ulica hrvatskih branitelja 7.

2/U predmetnoj građevini pri projektiranju predvidjeti opće mjere za sprječavanje i suzbijanje zaraznih bolesti:

- osiguranjem sanitarno-tehničkih i higijenskih uvjeta odvodnje otpadnih voda

3/U predmetnoj građevini pri projektiranju i privođenju namjeni prostora primijeniti odredbe:

- Zakona o zaštiti pučanstva od zaraznih bolesti („Narodne novine“, broj 79/07, 113/08, 43/09, 130/17, 114/18 i 47/20),
- Pravilnika o posebnim uvjetima za obavljanje djelatnosti ispitivanja vodonepropusnosti građevina za odvodnju i pročišćavanje otpadnih voda („Narodne novine“, broj 9/11).



4/Nakon izrade glavnog projekta investitor će svojim zahtjevom zatražiti potvrdu na glavni projekt od Državnog inspektorata Republike Hrvatske, Područnog ureda Varaždin, Službe za nadzor zdravstvene ekologije, Samostalnog izvršitelja u Ivancu.

5/Građevine za odvodnju otpadnih voda moraju se projektirati i graditi tako da se osigura vodonepropusnost istih sukladno normi Opskrba vodom – zahtjevi za sustava i dijelove sustava za pohranu vode HRN EN 1508.

6/Na tehničkom pregledu investitor je dužan osigurati sljedeće dokaze ovlaštenih ustanova:

- izvješće o nepropusnosti kanalizacijskih cijevi i precrpnih stanica po ovlaštenoj pravnoj osobi.



Dostaviti:

1. Varaždinska županija, Upravni odjel za prostorno uređenje, graditeljstvo i zaštitu okoliša, Ispostava (putem elektroničkog sustava eKonferencija)
2. Pismohrana, ovdje
3. Evidencija, ovdje



REPUBLIKA HRVATSKA  
VARAŽDINSKA ŽUPANIJA

UPRAVNI ODJEL ZA PROSTORNO UREĐENJE,  
GRADITELJSTVO I ZAŠTITU OKOLIŠA

KLASA: 351-04/20-01/52  
URBROJ: 2186/1-08/12-20-2  
Varaždin, 02.10.2020.

PRE-CON d.o.o.  
Blaženko Premužić  
Hrv. Branitelja 7, Varaždin

**PREDMET:** Zahvat "Sustav odvodnje sanitarnih otpadnih voda  
aglomeracije Žarovnica" investitora Ivkom-vode d.o.o.  
- *posebni uvjeti, daju se*  
veza klasa: 350-05/20-28/000097

Upravni odjel za prostorno uređenje, graditeljstvo i zaštitu okoliša zaprimio je putem e-konferencije dokumentaciju kojom se traži izdavanje posebnih uvjeta za zahvat "Sustav odvodnje sanitarnih otpadnih voda aglomeracije Žarovnica" investitora Ivkom-vode d.o.o. (Idejno rješenje, PRE-CON d.o.o., ID-42/20, Varaždin, rujan 2020.).

U Idejnom rješenju se navodi da se sanitarne otpadne vode iz domaćinstava naselja Kamenica i Crkovec odvođe na postojeći biorootorski uređaj smješten uz potok Kamenica. Planira se da se otpadne vode naselja Žarovnica transportiraju u susjedni sustav odvodnje naselja Bedenec koji je trenutno u izgradnji. Tako će se otpadne vode naselja Žarovnica pročišćavati na zajedničkom uređaju u Ivancu.


Ovo Upravno tijelo utvrdilo je da je za cjeloviti zahvat Sustav odvodnje i pročišćavanja otpadnih voda aglomeracije Ivanec pri Ministarstvu zaštite okoliša i prirode proveden postupak ocjene o potrebi procjene utjecaja na okoliš te je doneseno Rješenje (KLASA: UP/I 351-03/15-08/126, URBROJ: 517-06-2-1-2-15-11 od 12.08.2015.) prema kojem za zahvat nije potrebno provesti procjenu utjecaja na okoliš

Sukladno nadležnosti ovog Upravnog tijela prema članku 84. stavku 1. Zakona o zaštiti okoliša ("Narodne novine" broj 80/13, 153/13, 78/15, 12/18 i 118/18) i člancima 3. i 10. Odluke o ustrojstvu i djelokrugu upravnih tijela ("Službeni vjesnik Varaždinske županije" broj 82/19) daje se **mišljenje da za zahvat nije potrebno provoditi postupak procjene utjecaja na okoliš (PUO) niti postupak ocjene o potrebi procjene utjecaja zahvata na okoliš (OPUO).**

Sukladno točki 6. Priloga III Uredbe, planirani zahvat može se smatrati zahvatom koji nije naveden u Prilogu III Uredbe, a mogao bi imati značajan negativan utjecaj na okoliš. Uvidom u dokumentaciju utvrđeno je da planirani zahvat neće vršiti negativan utjecaj na okoliš te se daje **mišljenje da sukladno točki 6. Priloga III Uredbe nije potrebno provesti postupak ocjene o potrebi procjene utjecaja zahvata na okoliš (OPUO).**

Ovo Upravno tijelo izvršilo je uvid u ekološku mrežu (Uredba o ekološkoj mreži i nadležnostima javnih ustanova za upravljanje područjima ekološke mreže, "Narodne novine" broj 80/19) te je utvrđeno da se zahvat ne nalazi u ekološkoj mreži te **nije potrebno provesti postupak ocjene prihvatljivosti zahvata za ekološku mrežu.**

S poštovanjem,

savjetnica za zaštitu prirode  
Natalija Ježek Zenkel, dipl.ing.  
  
*N. Ježek Zenkel*



**REPUBLIKA HRVATSKA**  
**MINISTARSTVO POLJOPRIVREDE**

10000 Zagreb, Ul. grada Vukovara 78, P.P. 1034  
Telefon: 61 06 111, Telefax: 61 09 201

KLASA: 350-05/20-01/1226  
URBROJ: 525-11/0602-20-2  
Zagreb, 9. listopada 2020.



REPUBLIKA HRVATSKA  
VARAŽDINSKA ŽUPANIJA  
VARAŽDIN

Primljeno:	20.10.2020		
Klasifikacijska oznaka:	Org. jed.		
Uređbeni broj	Pril.	V.	

**REPUBLIKA HRVATSKA**  
**Varaždinska županija**  
**Upravni odjel za prostorno uređenje,**  
**graditeljstvo i zaštitu okoliša**  
**Ispostava Ivanec**  
**Đure Arnolda 9, 42 240 Ivanec**

**PREDMET: Zahtjev za ishodenje posebnih uvjeta za zahvat u prostoru: „Sustav odvodnje sanitarnih otpadnih voda aglomeracije Žarovnica“.**  
**- posebni uvjeti, daju se**

Poštovani,

ovo Ministarstvo zaprimilo je Zahtjev za izdavanjem posebnih uvjeta građenja KLASA: 350-05/20-28/000097; URBROJ: 2186/1-08-1/7-20-0003, od 29. rujna 2020. godine za zahvat u prostoru: „Sustav odvodnje sanitarnih otpadnih voda aglomeracije Žarovnica“, prema Idejnom projektu broj: ID-42/20.

Odredbom članka 40. stavka 7. Zakona o šumama („Narodne novine“, broj 68/18, 115/18, 98/19 i 32/20) propisano je da u svrhu izdavanja lokacijske dozvole i izrade glavnog projekta kada se ne izdaje lokacijska dozvola sukladno posebnom propisu, posebne uvjete za izgradnju građevina iz stavka 1. ovog članka i izgradnju objekata u pojasu do 50 m od ruba šume za šume i šumska zemljišta u vlasništvu Republike Hrvatske utvrđuje javni šumoposjednik, Ustanova odnosno Pravna osoba, a za šume privatnih šumoposjednika Ministarstvo.

Uvidom u dostavljenu dokumentaciju i Preglednik katastarskih podataka utvrđeno je sljedeće:

1. Predmetnim zahvatom u prostoru, a prema Idejnom projektu, planirana je izgradnja sustava odvodnje sanitarnih otpadnih voda aglomeracije Žarovnica na području Varaždinske županije.
2. Uvidom u Preglednik katastarskih podataka na dijelu predmetnih katastarskih čestica, a koje su u privatnom vlasništvu, utvrđena je katastarska kultura šuma.



3. U šumi i na šumskom zemljištu može se graditi samo šumska infrastruktura, lovnogospodarski i lovnotehnički objekti, građevine za potrebe obrane i nadzora državne granice, spomenici kojima se obilježavaju mjesta masovnih grobnica žrtava rata i mjesta stradavanja te građevine koje su planirane prostornim planovima.
4. Predmetni zahvat u prostoru zahtjeva **čistu sječu šume**.

Na temelju navedenog, **dajemo sljedeće uvjete građenja:**

1. Na temelju članka 39. Zakona o šumama („Narodne novine“, br. 68/18, 115/18, 98/19 i 32/20), potrebno je od nadležnog ureda regionalne samouprave ishoditi **Rješenje o dozvoli krčenja, odnosno čiste sječe šume**.
2. Nakon ishoda Rješenja iz točke 1. ovih uvjeta, podnijeti **Zahtjev za doznaku stabala nadležnom uredu Ministarstva poljoprivrede**.
3. U području gradnje vidljivo označiti gradilište koje se izvodi u šumi prema projektnoj dokumentaciji.
4. Imovinsko-pravne odnose riješiti s vlasnicima/posjednicima.
5. Sječu stabala na predmetnoj čestici izvršiti **nakon doznake stabala za sječu**.
6. Prilikom izvođenja građevinskih radova, zabranjuje se pustošenje šuma, bespravna sječa stabala ili oštećivanje stabala u susjednoj šumi.
7. Tijekom izvođenja radova zabranjeno je odlaganje viška materijala, bacanje smeća i ispuštanje otpadnog ulja na susjedno šumsko zemljište i šumu.
8. Za vrijeme izvođenja radova potrebno je šumovlasniku omogućiti nesmetano gospodarenje šumom.
9. U šumi ili na šumskom zemljištu te na zemljištu 50 metara od ruba šume ne smije se ložiti otvorena vatra i paliti drveni ugljen te se obvezno potrebno pridržavati mjera zaštite od požara.
10. Sve troškove vezane za ispunjenje navedenih uvjeta, kao i troškove sanacije eventualnih šteta na susjednoj šumi i šumskom zemljištu snosi investitor.

S poštovanjem,

MINISTARICA POLJOPRIVREDE



DOSTAVITI:

1. Naslovu;
2. Pismohrana

Primljeno:	13.10.2020	
Klasif. oznaka:	350-05/20-28/000097	
Urudžbeni broj:	376-20-0011	
Org.jed.:	Broj priloga:	Vrij.:

KLASA: 361-03/20-01/10531

URBROJ: 376-05-3-20-2

Zagreb, 13.10.2020. godine

**REPUBLIKA HRVATSKA**

**Varaždinska županija, Upravni odjel za  
prostorno uređenje, graditeljstvo i zaštitu  
okoliša, Ispostava Ivanec**

**Predmet: Posebni uvjeti gradnje**

**Podnositelj:**

- BLAŽENKO PREMUŽIĆ, HR-42000 Varaždin, Ulica hrvatskih branitelja 7

**Građevina/zahvat u prostoru:**

- građenje građevine infrastrukturne namjene vodnogospodarskog sustava (odvodnja otpadnih voda), skupina neodređena Kanalizacijska mreža za odvodnju sanitarnih otpadnih voda s pripadnim precrpnim stanicama

**Lokacija:**

- k.č.br. kčbr. 244/1 i druge k.o. Kamenica
- k.č.br. kčbr. 4201 i druge k.o. Kamenica
- k.č.br. kčbr. 2034 i druge k.o. Kamenica
- k.č.br. kčbr. 2544 i druge k.o. Jerovec

**Veza:** KLASA: 350-05/20-28/000097, URBROJ: 376-20-0011 od 13.10.2020. godine

Poštovani,

Za predmetnu građevinu dajemo vam sljedeće uvjete

1. Zaštita postojeće elektroničke komunikacijske infrastrukture (dalje: EKI) u zoni zahvata - sukladno izjavama operatora u privitku:
  - a) Ako na obuhvatu građevinske zone postoji EKI potrebno se pridržavati odredbi iz čl. 26. Zakona o elektroničkim komunikacijama (NN br. 73/08, 90/11, 133/12, 80/13, 71/14 i 72/17; dalje ZEK) i Pravilniku o načinu i uvjetima određivanja zone elektroničke komunikacijske infrastrukture i druge povezane opreme, zaštitne zone i radijskog koridora te obvezama investitora radova ili građevine (NN br. 75/13; dalje: Pravilnik) potrebno je projektirati zaštitu EKI ili eventualno potrebno premještanje navedene infrastrukture, a postojeća EKI treba biti ucrtana u situacijski prikaz. Prema odredbi članka 26. stavka 4. ZEK-a, u slučaju kada je nužno zaštititi ili premjestiti EKI u svrhu izvođenja radova ili gradnje nove građevine, investitor radova ili građevine obavezan je, o vlastitom trošku, osigurati zaštitu ili premještanje EKI koja je

izgrađena u skladu s ZEK-om i posebnim propisima. U protivnom, trošak njezine zaštite ili premještanja snosi infrastrukturni operator. Nadalje, prema odredbi članka 6. stavka 5. Pravilnika, određeno je da u slučaju potrebe izmicanja ili zaštite postojeće EKI ili elektroničkog komunikacijskog voda (EKV), a na zahtjev investitora (vlasnika ili korisnika objekta ili nekretnine na kojoj je predmetna EKI ili EKV) radi izgradnje nove komunalne infrastrukture, različite vrste objekata ili radova na postojećoj komunalnoj infrastrukturi ili postojećem objektu, a:

I. Infrastrukturni operator posjeduje uporabnu dozvolu za predmetnu EKI/EKV:

- Investitor mora izraditi projekt ili tehničko rješenje za zaštitu predmetne EKI/EKV,
- Sve troškove izrade tehničkog rješenja zaštite, materijala, radova, stručnog nadzora i ostalog nužnog za realizaciju tehničkog rješenja snosi investitor.

II. Infrastrukturni operator ne posjeduje uporabnu dozvolu za predmetnu EKI/EKV:

- Infrastrukturni operator mora izraditi projekt ili tehničko rješenje za zaštitu predmetne EKI ili EKV,
- Sve troškove izrade tehničkog rješenja zaštite, materijala, radova, stručnog nadzora i ostalog nužnog za realizaciju tehničkog rješenja snosi infrastrukturni operator.

Također, prema članku 6. stavku 9. Pravilnika, infrastrukturni operator obavezan je u odgovoru na zahtjev investitora/projektanta priložiti uporabnu dozvolu za predmetnu EKI ukoliko je ista izdana. Kontakti operatora su na izjavama u privitku.

b) Ako u zoni zahvata nema položene EKI nemamo uvjete zaštite iste.

2. Za projektiranje kabelske kanalizacije i svjetlovodne distribucijske mreže projektant je obavezan pridržavati se odredbi Pravilnika o tehničkim uvjetima za kabelsku kanalizaciju (NN br. 114/10 i 29/13) i Pravilnika o svjetlovodnim distribucijskim mrežama (NN 57/14).

Prema Zakonu o mjerama za smanjenje troškova postavljanja elektroničkih komunikacijskih mreža velikih brzina (NN br. 121/16) propisana je obveza mrežnih operatora koji planiraju izvoditi građevinske radove da obavijest o izvođenju tih radova objave na svojim internetskim stranicama te da istu dostave središnjem tijelu državne uprave nadležnom za katastarsko-geodetske poslove (Državna geodetska uprava), najmanje šest mjeseci prije podnošenja urednog zahtjeva za izdavanje građevinske dozvole nadležnom tijelu graditeljstva, odnosno 60 dana prije početka izvođenja radova ako je građevinska dozvola već izdana (Članak 8. stavak 1.). Ne postupanje po ovoj odredbi predstavlja prekršaj za koji se može izreći kazna od 100.000,00 do 1.000.000,00 kn.

S poštovanjem,

REFERENT  
Hrvoje Boban

Privitak

1. Izjave operatora



Dostaviti:

1. Podnositelju zahtjeva (putem elektroničkog sustava eKonferencija)
2. Nadležnom tijelu (putem elektroničkog sustava eKonferencija)
3. U spis



Hrvatski Telekom d.d.  
Odjel za elektroničku  
komunikacijsku infrastrukturu (EKI)  
Adresa: Harambašićeva 39, Zagreb  
Telefon: +385 1 4918 658  
Telefaks: +385 1 4917 118

**HAKOM**  
**Odjel infrastrukture**  
**Ulica Roberta Frangeša Mihanovića 9**  
**10000 Zagreb**

oznaka T43-58444878-20  
Kontakt osoba **Marijana Tuđman**  
Telefon +385 1 4918 658  
Datum 09.10.2020.  
Nastavno na **Položaj EKI - 361-03/20-01/10531; SUSTAV ODVODNJE SANITARNIH OTPADNIH VODA AGLOMERACIJE ŽAROVNICA, Naselja Kamenica, Crkovec i Žarovnica, 42250 Lepoglava NA K.Č. 151, 156,... i druge K.O. Kamenica ; K.Č. 2544, 3155,... i druge K.O. Jerovec**  
INVESTITOR: IVKOM - VODE d.o.o., Vladimira Nazora 96b, 42240 Ivanec

Temeljem Vašeg zahtjeva, te uvidom u dostavljeni situacijski prikaz područja obuhvata, izdajemo Vam sljedeću

#### **IZJAVU O POLOŽAJU ELEKTRONIČKE KOMUNIKACIJSKE INFRASTRUKTURE (EKI)**

1. U interesu zaštite postojeće EKI u vlasništvu Hrvatskog Telekoma d.d. dostavili smo Vam izvadak iz dokumentacije podzemne EKI za predmetni zahvat u prostoru. Podaci o trasi nadzemne EKI mogu se dobiti uvidom na terenu.
2. Na mjestima kolizije EKI i predmetne građevine potrebno je osigurati zaštitu u skladu s Pravilnikom o načinu i uvjetima određivanja zone elektroničke komunikacijske infrastrukture i povezane opreme, zaštitne zone i radijskog koridora te obveze investitora radova ili građevine (N.N. 75/13). Mjesta ugrožavanja utvrditi i dokumentirati opisom iz kojeg se vidi opseg potrebnog zahvata odabrane tehnologije s obrađenim funkcionalnim tehničkim rješenjima s tehničko-tehnološkog i troškovnog aspekta koje mora biti sastavni dio glavnog i izvedbenog projekta.
3. Sve potrebne podatke o EKI za potrebe izrade tehničko-tehnološkog rješenja zaštite i izmještanja, dodatno zatražiti od HT.
4. Projekt zaštite i izmicanja treba dostaviti u HT d.d. na uvid i suglasnost.

Datum 09.10.2020.

Za T43-58444878-20

Strana 2

5. Ukoliko se postojeća EKI u vlasništvu HT-a mora izmjestiti na lokaciju novih parcela, potrebno je s HT-om sklopiti ugovor o međusobnim pravima i obvezama, kako bi se isti definirali na novim parcelama.
6. Izvoditelj radova obavezan je prije početka radova u blizini HT-ove EKI zatražiti iskolčenje (mikrolokaciju) trase podzemne EKI, zahtjevom na Hrvatski telekom d.d. (kontakt osoba **Anđelko Lončarić**, tel: +385 42 330 131, mob: +385 98 268 995, e-mail: andelko.loncaric@t.ht.hr).
7. Troškove zaštite, označavanja i eventualnih oštećenja EKI snosi investitor (sukladno čl. 26. Zakona o elektroničkim komunikacijama NN RH, 73/08, 90/11, 133/12, 80/13 i 71/14).
8. Svaku nepredviđenu okolnost koja bi mogla nastati i dovesti do oštećenja TK kapaciteta, investitor je dužan odmah prijaviti na Hrvatski Telekom d.d. osobi iz točke 6. ovog dokumenta ili na tel: 08009000.
9. Skrećemo pozornost na zakonsku odredbu po kojoj je uništenje, oštećenje ili ometanje u radu elektroničke komunikacijske infrastrukture i drugih javnih naprava kazneno djelo kažnjivo po odredbi članka 216. Kaznenog zakona (NN 125/11, 144/12, 56/15, 61/15).
10. Investitor je dužan pravovremeno (minimalno 7 kalendarskih dana prije početka radova) dostaviti obavijest o početku izvođenja radova kontakt osobi navedenoj u točki 6, kako bi osigurali nazočnost ovlaštenih osoba HT-a.

Ova Izjava o položaju elektroničke komunikacijske infrastrukture u prostoru vrijedi 24 mjeseca od datuma izdavanja, odnosno do 09.10.2022. godine.

S poštovanjem,

Odjel za elektroničku komunikacijsku infrastrukturu  
Direktorica

**Maja Mandić, dipl.iur.**

Napomena: izjava je dostavljena na email: uv-ekonferencija@hakov.hr





**PRIBAVITI IZJAVU OD INFRASTRUKTURNOG OPERATORA**

1	A1 Hrvatska d.o.o.	Vrtini put 1, Zagreb	10000 Zagreb	01/4691 884	Odjel fiksne pristupne mreže <a href="mailto:infrastruktura@A1.hr">infrastruktura@A1.hr</a>
---	--------------------	----------------------	--------------	-------------	--



### **Elektronički potpis**

sukladno uredbi (EU) broj 910/2014

Vjerodostojnost ovog dokumenta možete provjeriti skeniranjem QR koda. Skeniranjem ovog koda, sustav će Vas preusmjeriti na stranice izvorika ovog dokumenta, ka ko biste mogli potvrditi autentičnost. Njegova vjerodostojnost u ovom digitalnom obliku, vaļana je i istovjetna potpisanom dokumentu u fizičkom obliku.

**HRVOJE BOBAN**

HRVATSKA REGULATORNA AGENCIJA ZA MREŻNE DIELATNOSTI

Potpisano: 13. 10. 2020.



## ELEKTRA VARAŽDIN

42 000 Varaždin, Kratka 3  
Služba za realizaciju investicijskih projekata i pristup mreži

TELEFON • 042 • 371 100  
TELEFAKS • 042 • 371 282  
POŠTA • 42 000 VARAŽDIN • SERVIS  
IBAN • HR4923400091410077677

REPUBLIKA HRVATSKA  
Varaždinska županija  
Upravni odjel za prostorno uređenje,  
graditeljstvo i zaštitu okoliša  
Ispostava Ivanec

NAŠ BROJ I ZNAK 400300102/3049/20NR

VAŠ BROJ I ZNAK KLASA: 350-1/5/20-28/000097  
URBROJ: 2186/1-08-1/7-20-0003

PREDMET Rješenje o obustavi postupka utvrđivanja  
posebnih uvjeta i uvjeta priključenja DATUM 01.10.2020.

Na temelju Vašeg zahtjeva za utvrđivanje posebnih uvjeta i uvjeta priključenja putem elektroničkog sustava eKonferencija, kojeg smo zaprimili dana 29.09.2020. godine pod urudžbenim brojem 12664, a na osnovi Zakona o prostornom uređenju (NN broj 153/2013, 65/2017, 114/2018 i 39/2019), Zakona o gradnji (NN broj 153/2013, 20/2017 i 39/2019), Zakona o tržištu električne energije (NN broj 22/2013, 102/2015, 68/2018 i 52/2019), Uredbe o izdavanju energetske suglasnosti i utvrđivanju uvjeta i rokova priključenja na elektroenergetsku mrežu (NN broj 7/2018) i Pravila o priključenju na distribucijsku mrežu, HEP-Operator distribucijskog sustava d.o.o., Elektra Varaždin donosi sljedeće:

### RJEŠENJE

Obustavlja se postupak utvrđivanja posebnih uvjeta po Vašem zahtjevu za utvrđivanje posebnih uvjeta i uvjeta priključenja za:

građenje građevine infrastrukturne namjene vodnogospodarskog sustava (odvodnja otpadnih voda) - kanalizacijska mreža za odvodnju sanitarnih otpadnih voda s pripadnim precrpnim stanicama, (u daljnjem tekstu: Građevina)

na lokaciji: na katastarskim česticama kčbr. 244/1 i druge, u k.o. Kamenica (Kamenica), kčbr. 4201 i druge, u k.o. Kamenica (Crkovec), kčbr. 2034 i druge, u k.o. Kamenica (Žarovnica), kčbr. 2544 i druge, u k.o. Jerovec (Bedenec)

#### Obrazloženje:

Na osnovi članka 136. stavka 4. Zakona o prostornom uređenju i članka 82. Zakona o gradnji, postupak utvrđivanja posebnih uvjeta, odnosno uvjeta priključenja se obustavlja ako njihovo utvrđivanje prema posebnim propisima nije moguće, odnosno ako ne postoji mogućnost priključenja.

Budući da se u Vašem zahtjevu radi o širokom području zahvata u prostoru, ne može se na temelju pregledne situacije iz idejnog rješenja odrediti o kojim se točno lokacijama precrpnih stanica radi.

Kako bi se za predmetni zahvat u prostoru mogli utvrditi uvjeti priključenja potrebno je HEP ODS-u dostaviti popunjene obrazce Zahtjeva za izdavanje elektroenergetske suglasnosti (EES) sa **točno definiranim mikrolokacijama (brojem katastarske čestice)** za svaku od predmetnih građevina PS1 - PS9.

Obrazac zahtjeva moguće je preuzeti na sljedećoj poveznici:  
<http://www.hep.hr/ods/obraci-i-dokumenti/46>.

### ČLAN HEP GRUPE

• UPRAVA DRUŠTVA • DIREKTOR • NIKOLA ŠULENTIĆ •

• TRGOVAČKI SUD U ZAGREBU MBS 080434230 • MB 1643991 •  
• OIB 46830600751 • UPLAĆEN TEMELJNI KAPITAL 699.436.000,00 HRK •  
• [www.hep.hr](http://www.hep.hr) •

Uputa o pravnom lijeku:

Protiv ovog rješenja podnositelj zahtjeva može u roku od petnaest (15) dana od dana zaprimanja rješenja podnijeti žalbu HERA-i, Ulica grada Vukovara 14, Zagreb. Žalba se predaje HEP-Operatoru distribucijskog sustava d.o.o., Elektra Varaždin, Kratka 3, 42000 Varaždin, pisanim putem neposredno ili poštom. Za žalbu se plaća upravna pristojba u iznosu od 50,00 kn prema Tarifnom broju 3. Zakona o upravnim pristojbama.

Direktor HEP-ODS d.o.o. Elektra Varaždin

Zdenko Đula, dipl.ing.el.

## Dostaviti:

1. Naslovu (putem elektroničkog sustava eKonferencija na adresi <https://dozvola.mgipu.hr>)
2. HEP ODS, ELEKTRA VARAŽDIN, Služba za realizaciju investicijskih projekata i pristup mreži, Odjelu za pristup mreži

HEP - Operator distribucijskog sustava d.o.o. ZAGREB  
DISTRIBUCIJSKO PODRUČJE 5  
ELEKTRA VARAŽDIN

**ČLAN HEP GRUPE**

• UPRAVA DRUŠTVA • DIREKTOR • NIKOLA ŠULENTIĆ •

• TRGOVAČKI SUD U ZAGREBU MBS 080434230 • MB 1643991 •  
• OIB 46830600751 • UPLAĆEN TEMELJNI KAPITAL 699.436.000,00 HRK •  
• [www.hep.hr](http://www.hep.hr) •







TELEFON 042/371-100  
TELEFAX 042/371-282  
POŠTA 42000 VARAŽDIN  
IBAN HR2223400091510077694

NAŠ BROJ I ZNAK 400300102/3367/20NR

PREDMET Elektroenergetska suglasnost

**PRE-CON D.O.O.**  
ULICA HRVATSKIH BRANITELJA 7  
42000 VARAŽDIN

VAŠ BROJ I ZNAK

DATUM 29.10.2020.

HEP-Operator distribucijskog sustava d.o.o. ELEKTRA VARAŽDIN, (u daljnjem tekstu: HEP ODS), na osnovi Uredbe o izdavanju energetske suglasnosti i utvrđivanju uvjeta i rokova priključenja na elektroenergetsku mrežu i Pravila o priključenju na distribucijsku mrežu, u postupku pokrenutom na zahtjev vlasnika/investitora građevine IVKOM-VOĐE D.O.O., IVANEC, ULICA VLADIMIRA NAZORA 96B, OIB: 91920869215 (u daljnjem tekstu: Podnositelj zahtjeva), zastupanog po opunomoćniku PRE-CON D.O.O., OIB: 51808332482, izdaje:

## **ELEKTROENERGETSKU SUGLASNOST (EES)**

**Broj: 400300-200883-0012**

Prihvaća se uredno podnesen Zahtjev za izdavanje elektroenergetske suglasnosti Podnositelja zahtjeva zaprimljenog dana 21.10.2020. godine, pod urudžbenim brojem 13570, za sustav odvodnje sanitarnih otpadnih voda aglomeracije Žarovnica - PS1 (u daljnjem tekstu: Građevina), na lokaciji:

KAMENIČKI VRHOVEC, KAMENIČKI VRHOVEC B.B., k.č.br. 4397/3, k.o. Kamenica

Utvrđuje se da su ispunjeni uvjeti za izdavanje ove elektroenergetske suglasnosti (u daljnjem tekstu: EES), te se određuju sljedeći uvjeti priključenja na elektroenergetsku distribucijsku mrežu radi: priključenja novog korisnika mreže, a na temelju idejnog rješenja Građevine.

### **I. OSNOVNI TEHNIČKI PODACI O GRAĐEVINI**

Vrsta i namjena Građevine: poslovni sustav odvodnje sanitarnih otpadnih voda aglomeracije Žarovnica - PS1

Predviđiva godišnja potrošnja električne energije: 5.000 kWh.

### **II. POSEBNI UVJETI ZA LOKACIJU GRAĐEVINE**

Na široj lokaciji predmetnog zahvata u prostoru, a prema raspoloživoj dokumentaciji, nalazi se postojeća elektroenergetska mreža, kao što je vidljivo u prilogu 2. ove EES. U prilogu 2. je ucrtni su i planirani zahvati u elektroenergetskoj mreži vezano za priključenje Građevine.

Prigodom projektiranja Građevine potrebno je uvažiti minimalne sigurnosne udaljenosti i razmake navedene u „Pravilniku o tehničkim normativima za izgradnju nadzemnih elektroenergetskih vodova nazivnog napona od 1 do 400 kV“, a za podzemne kabele uvažiti minimalne sigurnosne udaljenosti križanja i paralelnog vođenja kabela navedene u „Tehničkim uvjetima za polaganje elektroenergetskih kabela nazivnog napona 1 kV do 35 kV“.

U slučaju neizbježnog izmještanja distribucijskih nadzemnih i/ili podzemnih vodova, Podnositelj zahtjeva dužan je, za izvođenje radova izmještanja, sklopiti ugovor s HEP ODS-om koji će za navedeno izraditi svu potrebnu dokumentaciju i ishoditi dozvole. Navedena projektna dokumentacija i dozvole preduvjet su za izdavanje potvrde glavnog projekta Građevine.

Za sve izmjene trase planirane elektroenergetske mreže, Podnositelj zahtjeva treba zatražiti suglasnost HEP ODS-a.

Na mjestima izvođenja radova u blizini podzemnih elektroenergetskih vodova iskop treba obaviti ručno, a njihov položaj prethodno utvrditi probnim iskopima u nazočnosti predstavnika HEP ODS-a.

## **ČLAN HEP GRUPE**

• UPRAVA DRUŠTVA • DIREKTOR • NIKOLA ŠULENTIĆ •

• TRGOVAČKI SUD U ZAGREBU MBS 080434230 • IBAN HR5323400091110077657 PRIVREDNA BANKA ZAGREB d.d. •  
• MB 1643991 • OIB 46830600751 • UPLAĆEN TEMELJNI KAPITAL 699.436.000,00 HRK •  
• www.hep.hr •

Sve troškove izmještanja, zaštite i popravka zbog mogućih oštećenja distribucijske mreže podmiruje Podnositelj zahtjeva, a posao je dužan naručiti od HEP ODS-a. Navedeni troškovi nisu obuhvaćeni Ponudom/Ugovorom o priključenju.

### III. UVJETI PRIKLJUČENJA

#### 1. IZVEDBA PRIKLJUČKA

##### 2.1. Priključna snaga i mjesto priključenja na mrežu

Ukupna priključna snaga u smjeru preuzimanja iz mreže: 11,04 kW

Postojeća priključna snaga u smjeru preuzimanja iz mreže: 0,00 kW na OMM broj: .

Nazivni napon na mjestu priključenja na mrežu: 0,4 kV.

Mjesto priključenja na mrežu: niskonaponska mreža Kamenički Vrhovec

Napajanje mjesta priključenja iz: TS Kamenica - 2049, izvod Prema Crkovcu.

##### 2.2. Priključak

Mjesto razgraničenja vlasništva i odgovornosti između Podnositelja zahtjeva i HEP ODS-a (mjesto predaje/preuzimanja energije) je: SSPMO

Uređaj za odvajanje smješten je u: SSPMO

##### 2.3. Obračunska mjerna mjesta

Popis obračunskih mjernih mjesta Građevine s tehničkim podacima nalazi se u Prilogu 1.

Mjesta mjerenja električne energije: SSPMO

Oprema mjernog mjesta treba biti u skladu s Tehničkim uvjetima za obračunska mjerna mjesta u nadležnosti HEP-ODS-a.

### IV. UVJETI PRIKLJUČENJA KOJE MORA ISPUNITI GRAĐEVINA

Postrojenje i električna instalacija Građevine trebaju biti projektirani i izvedeni prema važećim zakonima, tehničkim propisima, normama i preporukama, Mrežnim pravilima i Općim uvjetima za korištenje mreže i opskrbu električnom energijom te uvjetima iz ove EES.

Izvedba spoja Građevine na susretno postrojenje mora biti usklađena s tehničkim karakteristikama uređaja u susretnom postrojenju na kojem se priključuje.

Postrojenje i električna instalacija Građevine moraju ispunjavati minimalne tehničke uvjete propisane Mrežnim pravilima, koji se odnose na: valni oblik napona, nesimetriju napona, pogonsko i zaštitno uzemljenje, razinu kratkog spoja, razinu izolacije, zaštitu od kvarova i smetnji, faktor snage i povratno djelovanje na mrežu.

Razina izolacije opreme u postrojenju i električnoj instalaciji Građevine mora biti dimenzionirana sukladno naponskoj razini na koju se priključuje.

Dimenzioniranje postrojenja i električne instalacije Građevine prema očekivanoj maksimalnoj struji tropskog kratkog spoja u mreži:

- na razini napona 0,4 kV: 10 kA za priključnu snagu do 20 kW

U niskonaponskoj električnoj instalaciji Građevine zaštita od električnog udara u slučaju kvara (indirektnog dodira) treba biti izvedena:

zaštitnim uređajem diferencijalne struje

U niskonaponskoj električnoj instalaciji Građevine kod primjene TN sustava uzemljenja obvezno je zasebno izvođenje neutralnog vodiča (N-vodiča) i zaštitnog vodiča (PE-vodiča) do mjesta razgraničenja vlasništva između Podnositelja zahtjeva i HEP ODS-a.

Vrijednost faktora ukupnoga harmonijskog izobličenja (THD) napona uzrokovanog priključenjem postrojenja i instalacija Građevine može iznositi najviše:

- na razini napona 0,4 kV: 2,5%,

### ČLAN HEP GRUPE

• UPRAVA DRUŠTVA • DIREKTOR • NIKOLA ŠULENTIĆ •

• TRGOVAČKI SUD U ZAGREBU MBS 080434230 • IBAN HR5323400091110077557 PRIVREDNA BANKA ZAGREB d.d. •  
 • MB 1643991 • OIB 46830600751 • UPLAĆEN TEMELJNI KAPITAL 699.436.000,00 HRK •  
 • www.hep.hr •



Navedene vrijednosti odnose se na 95% 10-minutnih prosjeka efektivnih vrijednosti napona za razdoblje od tjedan dana. Podnositelj zahtjeva dužan je zaštitu Građevine od kvarova uskladiti s odgovarajućom zaštitom u distribucijskoj mreži, tako da kvarovi na njegovu postrojenju i električnoj instalaciji ne uzrokuju poremećaje u distribucijskoj mreži ili kod drugih korisnika mreže.

Ukoliko podnositelj zahtjeva u svojoj instalaciji koristi vlastiti izvor napajanja koji se uključuje isključivo u slučaju prekida napajanja električnom energijom iz mreže, dužan je projektirati i izvesti blokadu uklopa vlastitog izvora napajanja na mrežu.

Projektom Građevine, osim radova za koje se izdaje EES, mora biti obuhvaćeno i:

- elektroenergetski kabeli od Građevine do mjesta predaje/preuzimanja energije;

Postrojenje i električna instalacija Građevine ne smije biti spojeno s postrojenjem i električnom instalacijom građevine drugog korisnika mreže (priključenih preko drugog obračunskog mjernog mjesta).

Podnositelj zahtjeva je dužan u svojoj instalaciji u dolazu s mreže predvidjeti prostor za ugradnju ograničavala strujnog opterećenja (OSO), koje ugrađuje i plombira HEP ODS.

## V. EKONOMSKI UVJETI

Podnositelj zahtjeva je dužan s HEP ODS-om zaključiti ugovorni odnos iz ponude/ugovora o priključenju, čime se uređuju uvjeti priključenja na distribucijsku mrežu, iznos naknade za priključenje i dinamika plaćanja, te odnosi (prava, dužnosti i obveze) Podnositelja zahtjeva i HEP ODS-a u postupku priključenja građevine na distribucijsku mrežu.

Obveza Podnositelja zahtjeva je s HEP ODS-om sklopiti ugovore za reguliranje imovinsko-pravnih odnosa na svojim nekretninama za izgradnju elektroenergetskih objekata nužnih za priključenje njegove građevine na mrežu.

## VI. UVJETI ZA POSTUPAK PRIKLJUČENJA NA MREŽU

Na temelju ove EES, Građevina ne može biti priključena na mrežu HEP ODS-a.

Za priključenje na mrežu Podnositelj zahtjeva treba:

- ishoditi potvrdu glavnog projekta (ako je propisano)
- sklopiti ugovor o korištenju mreže,
- dostaviti zahtjev za početak korištenja mreže.

Podnositelj zahtjeva dužan je, najmanje 30 dana prije priključenja, na propisanom obrascu, podnijeti Zahtjev za sklapanje ugovora o korištenju mreže.

HEP ODS će ponuditi Ugovor o korištenju mreže ako su ispunjeni svi uvjeti definirani u ovoj EES, i nakon što su ispunjene sve obveze po Ponudi o priključenju.

Za početak korištenja mreže Podnositelj zahtjeva dužan je na propisanom obrascu podnijeti Zahtjev za početak korištenja mreže.

Prije početka korištenja mreže Podnositelj zahtjeva treba sklopiti Ugovor o opskrbi električne energije s opskrbljivačem.

## VII. OSTALI UVJETI

Rok važenja EES za jednostavni priključak je dvije godine od dana izdavanja.

Iznimno, ukoliko je EES sastavni dio lokacijske ili građevinske dozvole Građevine, rok važenja EES vezan je uz rok važenja lokacijske, odnosno građevinske dozvole.

## VIII. UPUTA O PRAVNOM LIJEKU

U slučaju neslaganja s uvjetima iz ove EES, Podnositelj zahtjeva može u roku 15 dana od dana dostave ove EES izjaviti prigovor na rad HEP ODS-a Hrvatskoj energetskej regulatornoj agenciji, Ulica grada Vukovara 14, 10000 Zagreb.

## ČLAN HEP GRUPE

• UPRAVA DRUŠTVA • DIREKTOR • NIKOLA ŠULENTIĆ •

• TRGOVAČKI SUD U ZAGREBU MBS 080434230 • IBAN HR5323400091110077557 PRIVREDNA BANKA ZAGREB d.d. •  
 • MB 1643991 • OIB 46830600751 • UPLAĆEN TEMELJNI KAPITAL 699.436.000,00 HRK •  
 • www.hep.hr •



Prilozi:

1. Tablica obračunskih mjernih mjesta
2. Prikaz postojeće i planirane distribucijske elektroenergetske mreže na lokaciji
3. Jednopolna shema susretnog postrojenja
4. Ponuda/Ugovor o priključenju

Dostaviti:

- Podnositelju zahtjeva
- PRE-CON D.O.O.
- HEP ODS, ELEKTRA VARAŽDIN
- Pismohrani

Direktor:

ZDENKO ĐULA, dipl.ing.el.

**HEP** - Operator distribucijskog sustava d.o.o. ZAGREB  
 DISTRIBUCIJSKO PODRUČJE 5  
 ELEKTRA VARAŽDIN

**ČLAN HEP GRUPE**

• UPRAVA DRUŠTVA • DIREKTOR • NIKOLA ŠULENTIĆ •

• TRGOVAČKI SUD U ZAGREBU MBS 080434230 • IBAN HR5323400091110077557 PRIVREDNA BANKA ZAGREB d.d. •  
 • MB 1643991 • OIB 46830600751 • UPLAĆEN TEMELJNI KAPITAL 699.436.000,00 HRK •  
 • www.hep.hr •



TELEFON 042/371-100  
TELEFAX 042/371-282  
POŠTA 42000 VARAŽDIN  
IBAN HR2223400091510077694

NAŠ BROJ I ZNAK 400300102/3369/20NR

**IVKOM-VODE D.O.O.**  
ULICA VLADIMIRA NAZORA 96B  
42240 IVANEC

VAŠ BROJ I ZNAK

PREDMET Elektroenergetska suglasnost

DATUM 29.10.2020.

HEP-Operator distribucijskog sustava d.o.o. ELEKTRA VARAŽDIN, (u daljnjem tekstu: HEP ODS), na osnovi Uredbe o izdavanju energetske suglasnosti i utvrđivanju uvjeta i rokova priključenja na elektroenergetsku mrežu i Pravila o priključenju na distribucijsku mrežu, u postupku pokrenutom na zahtjev vlasnika/investitora građevine IVKOM-VODE D.O.O., IVANEC, ULICA VLADIMIRA NAZORA 96B, OIB: 91920869215 (u daljnjem tekstu: Podnositelj zahtjeva), izdaje:

## ELEKTROENERGETSKU SUGLASNOST (EES)

Broj: 400300-200885-0012

Prihvaća se uredno podnesen Zahtjev za izdavanje elektroenergetske suglasnosti Podnositelja zahtjeva zaprimljenog dana 21.10.2020. godine, pod urudžbenim brojem 13571, za sustav odvodnje sanitarnih otpadnih voda aglomeracije Žarovnica - PS2 (u daljnjem tekstu: Građevina), na lokaciji:

KAMENICA, KAMENICA B.B., k.č.br. 228/2, k.o. Kamenica

Utvrđuje se da su ispunjeni uvjeti za izdavanje ove elektroenergetske suglasnosti (u daljnjem tekstu: EES), te se određuju sljedeći uvjeti priključenja na elektroenergetsku distribucijsku mrežu radi: priključenja novog korisnika mreže, a na temelju idejnog rješenja Građevine.

### I. OSNOVNI TEHNIČKI PODACI O GRAĐEVINI

Vrsta i namjena Građevine: poslovni sustav odvodnje sanitarnih otpadnih voda aglomeracije Žarovnica - PS2

Predviđiva godišnja potrošnja električne energije: 5.000 kWh.

### II. POSEBNI UVJETI ZA LOKACIJU GRAĐEVINE

Na široj lokaciji predmetnog zahvata u prostoru, a prema raspoloživoj dokumentaciji, nalazi se postojeća elektroenergetska mreža, kao što je vidljivo u prilogu 2. ove EES. U prilogu 2. je ucrtni su i planirani zahvati u elektroenergetskoj mreži vezano za priključenje Građevine.

Prigodom projektiranja Građevine potrebno je uvažiti minimalne sigurnosne udaljenosti i razmake navedene u „Pravilniku o tehničkim normativima za izgradnju nadzemnih elektroenergetskih vodova nazivnog napona od 1 do 400 kV“, a za podzemne kabele uvažiti minimalne sigurnosne udaljenosti križanja i paralelnog vođenja kabela navedene u „Tehničkim uvjetima za polaganje elektroenergetskih kabela nazivnog napona 1 kV do 35 kV“.

U slučaju neizbježnog izmještanja distribucijskih nadzemnih i/ili podzemnih vodova, Podnositelj zahtjeva dužan je, za izvođenje radova izmještanja, sklopiti ugovor s HEP ODS-om koji će za navedeno izraditi svu potrebnu dokumentaciju i ishoditi dozvole. Navedena projektna dokumentacija i dozvole preduvjet su za izdavanje potvrde glavnog projekta Građevine.

Za sve izmjene trase planirane elektroenergetske mreže, Podnositelj zahtjeva treba zatražiti suglasnost HEP ODS-a.

Na mjestima izvođenja radova u blizini podzemnih elektroenergetskih vodova iskop treba obaviti ručno, a njihov položaj prethodno utvrditi probnim iskopima u nazočnosti predstavnika HEP ODS-a.

Sve troškove izmještanja, zaštite i popravka zbog mogućih oštećenja distribucijske mreže podmiruje Podnositelj zahtjeva, a posao je dužan naručiti od HEP ODS-a. Navedeni troškovi nisu obuhvaćeni Ponudom/Ugovorom o priključenju.

### ČLAN HEP GRUPE

• UPRAVA DRUŠTVA • DIREKTOR • NIKOLA ŠULENTIĆ •

• TRGOVAČKI SUD U ZAGREBU MBS 080434230 • IBAN HR532340009110077557 PRIVREDNA BANKA ZAGREB d.d. •  
• MB 1643991 • OIB 46830600761 • UPLAĆEN TEMELJNI KAPITAL 699.436.000,00 HRK •  
• www.hep.hr •



### III. UVJETI PRIKLJUČENJA

#### 1. IZVEDBA PRIKLJUČKA

##### 2.1. Priključna snaga i mjesto priključenja na mrežu

Ukupna priključna snaga u smjeru preuzimanja iz mreže: 11,04 kW  
 Postojeća priključna snaga u smjeru preuzimanja iz mreže: 0,00 kW na OMM broj: .  
 Nazivni napon na mjestu priključenja na mrežu: 0,4 kV.  
 Mjesto priključenja na mrežu: niskonaponska mreža Kamenica  
 Napajanje mjesta priključenja iz: TS Kamenica - 2049, izvod Prema Lepoglavi.

##### 2.2. Priključak

Mjesto razgraničenja vlasništva i odgovornosti između Podnositelja zahtjeva i HEP ODS-a (mjesto predaje/preuzimanja energije) je: SSPMO

Uređaj za odvajanje smješten je u: SSPMO

##### 2.3. Obračunska mjerna mjesta

Popis obračunskih mjernih mjesta Građevine s tehničkim podacima nalazi se u Prilogu 1.

Mjesta mjerenja električne energije: SSPMO

Oprema mjernog mjesta treba biti u skladu s Tehničkim uvjetima za obračunska mjerna mjesta u nadležnosti HEP-ODS-a.

### IV. UVJETI PRIKLJUČENJA KOJE MORA ISPUNITI GRAĐEVINA

Postrojenje i električna instalacija Građevine trebaju biti projektirani i izvedeni prema važećim zakonima, tehničkim propisima, normama i preporukama, Mrežnim pravilima i Općim uvjetima za korištenje mreže i opskrbu električnom energijom te uvjetima iz ove EES.

Izvedba spoja Građevine na susretno postrojenje mora biti usklađena s tehničkim karakteristikama uređaja u susretnom postrojenju na kojeg se priključuje.

Postrojenje i električna instalacija Građevine moraju ispunjavati minimalne tehničke uvjete propisane Mrežnim pravilima, koji se odnose na: valni oblik napona, nesimetriju napona, pogonsko i zaštitno uzemljenje, razinu kratkog spoja, razinu izolacije, zaštitu od kvarova i smetnji, faktor snage i povratno djelovanje na mrežu.

Razina izolacije opreme u postrojenju i električnoj instalaciji Građevine mora biti dimenzionirana sukladno naponskoj razini na koju se priključuje.

Dimenzioniranje postrojenja i električne instalacije Građevine prema očekivanoj maksimalnoj struji tropskog kratkog spoja u mreži:

- na razini napona 0,4 kV: 10 kA za priključnu snagu do 20 kW

U niskonaponskoj električnoj instalaciji Građevine zaštita od električnog udara u slučaju kvara (indirektnog dodira) treba biti izvedena:

U niskonaponskoj električnoj instalaciji Građevine kod primjene TN sustava uzemljenja obvezno je zasebno izvođenje neutralnog vodiča (N-vodiča) i zaštitnog vodiča (PE-vodiča) do mjesta razgraničenja vlasništva između Podnositelja zahtjeva i HEP ODS-a.

Vrijednost faktora ukupnoga harmonijskog izobličenja (THD) napona uzrokovanog priključenjem postrojenja i instalacija Građevine može iznositi najviše:

- na razini napona 0,4 kV: 2,5%,

Navedene vrijednosti odnose se na 95% 10-minutnih prosjeka efektivnih vrijednosti napona za razdoblje od tjedan dana. Podnositelj zahtjeva dužan je zaštitu Građevine od kvarova uskladiti s odgovarajućom zaštitom u distribucijskoj mreži, tako da kvarovi na njegovu postrojenju i električnoj instalaciji ne uzrokuju poremećaje u distribucijskoj mreži ili kod drugih korisnika mreže.

### ČLAN HEP GRUPE

• UPRAVA DRUŠTVA • DIREKTOR • NIKOLA ŠULENTIĆ •

• TRGOVAČKI SUD U ZAGREBU MBS 080434230 • IBAN HR5323400091110077557 PRIVREDNA BANKA ZAGREB d.d. •  
 • MB 1643991 • OIB 46830600761 • UPLAĆEN TEMELJNI KAPITAL 699.436.000,00 HRK •  
 • www.hep.hr •



Ukoliko podnositelj zahtjeva u svojoj instalaciji koristi vlastiti izvor napajanja koji se uključuje isključivo u slučaju prekida napajanja električnom energijom iz mreže, dužan je projektirati i izvesti blokadu uklopa vlastitog izvora napajanja na mrežu.

Projektom Građevine, osim radova za koje se izdaje EES, mora biti obuhvaćeno i:

- elektroenergetski kabeli od Građevine do mjesta predaje/preuzimanja energije;

Postrojenje i električna instalacija Građevine ne smije biti spojeno s postrojenjem i električnom instalacijom građevine drugog korisnika mreže (priključenih preko drugog obračunskog mjernog mjesta).

Podnositelj zahtjeva je dužan u svojoj instalaciji u dolazu s mreže predvidjeti prostor za ugradnju ograničavala strujnog opterećenja (OSO), koje ugrađuje i plombira HEP ODS.

## V. EKONOMSKI UVJETI

Podnositelj zahtjeva je dužan s HEP ODS-om zaključiti ugovorni odnos iz ponude/ugovora o priključenju, čime se uređuju uvjeti priključenja na distribucijsku mrežu, iznos naknade za priključenje i dinamika plaćanja, te odnosi (prava, dužnosti i obveze) Podnositelja zahtjeva i HEP ODS-a u postupku priključenja građevine na distribucijsku mrežu.

Obveza Podnositelja zahtjeva je s HEP ODS-om sklopiti ugovore za reguliranje imovinsko-pravnih odnosa na svojim nekretninama za izgradnju elektroenergetskih objekata nužnih za priključenje njegove građevine na mrežu.

## VI. UVJETI ZA POSTUPAK PRIKLJUČENJA NA MREŽU

Na temelju ove EES, Građevina ne može biti priključena na mrežu HEP ODS-a.

Za priključenje na mrežu Podnositelj zahtjeva treba:

- ishoditi potvrdu glavnog projekta (ako je propisano)
- sklopiti ugovor o korištenju mreže,
- dostaviti zahtjev za početak korištenja mreže.

Podnositelj zahtjeva dužan je, najmanje 30 dana prije priključenja, na propisanom obrascu, podnijeti Zahtjev za sklapanje ugovora o korištenju mreže.

HEP ODS će ponuditi Ugovor o korištenju mreže ako su ispunjeni svi uvjeti definirani u ovoj EES, i nakon što su ispunjene sve obveze po Ponudi o priključenju.

Za početak korištenja mreže Podnositelj zahtjeva dužan je na propisanom obrascu podnijeti Zahtjev za početak korištenja mreže.

Prije početka korištenja mreže Podnositelj zahtjeva treba sklopiti Ugovor o opskrbi električne energije s opskrbljivačem.

## VII. OSTALI UVJETI

Rok važenja EES za jednostavni priključak je dvije godine od dana izdavanja.

Iznimno, ukoliko je EES sastavni dio lokacijske ili građevinske dozvole Građevine, rok važenja EES vezan je uz rok važenja lokacijske, odnosno građevinske dozvole.

## VIII. UPUTA O PRAVNOM LIJEKU

U slučaju neslaganja s uvjetima iz ove EES, Podnositelj zahtjeva može u roku 15 dana od dana dostave ove EES izjaviti prigovor na rad HEP ODS-a Hrvatskoj energetskej regulatornoj agenciji, Ulica grada Vukovara 14, 10000 Zagreb.

## ČLAN HEP GRUPE

• UPRAVA DRUŠTVA • DIREKTOR • NIKOLA ŠULENTIĆ •

• TRGOVAČKI SUD U ZAGREBU MBS 080434230 • IBAN HR5323400091110077557 PRIVREDNA BANKA ZAGREB d.d. •  
 • MB 1643991 • OIB 46830600751 • UPLAĆEN TEMELJNI KAPITAL 699.436.000,00 HRK •  
 • www.hep.hr •

Prilozi:

1. Tablica obračunskih mjernih mjesta
2. Prikaz postojeće i planirane distribucijske elektroenergetske mreže na lokaciji
3. Jednopolna shema susretnog postrojenja
4. Ponuda/Ugovor o priključenju

Dostaviti:

- Podnositelju zahtjeva
- IVKOM-VODE D.O.O.
- HEP ODS, ELEKTRA VARAŽDIN
- Pismohrani

**Direktor:**

ZDENKO ĐULA, dipl.ing.el.

**HEP - Operator distribucijskog sustava d.o.o. ZAGREB**  
**DISTRIBUCIJSKO PODRUČJE 5**  
**ELEKTRA VARAŽDIN**

**ČLAN HEP GRUPE**

• UPRAVA DRUŠTVA • DIREKTOR • NIKOLA ŠULENTIĆ •

• TRGOVAČKI SUD U ZAGREBU MBS 080434230 • IBAN HR5323400091110077657 PRIVREDNA BANKA ZAGREB d.d. •  
 • MB 1643991 • OIB 46830600751 • UPLAĆEN TEMELJNI KAPITAL 699.436.000,00 HRK •  
 • www.hep.hr •



TELEFON 042/371-100  
TELEFAX 042/371-282  
POŠTA 42000 VARAŽDIN  
IBAN HR2223400091510077694

NAŠ BROJ I ZNAK 400300102/3373/20NR

PREDMET Elektroenergetska suglasnost

**IVKOM-VODE D.O.O.**  
ULICA VLADIMIRA NAZORA 96B  
42240 IVANEC

VAŠ BROJ I ZNAK

DATUM 29.10.2020.

HEP-Operator distribucijskog sustava d.o.o. ELEKTRA VARAŽDIN, (u daljnjem tekstu: HEP ODS), na osnovi Uredbe o izdavanju energetske suglasnosti i utvrđivanju uvjeta i rokova priključenja na elektroenergetsku mrežu i Pravila o priključenju na distribucijsku mrežu, u postupku pokrenutom na zahtjev vlasnika/investitora građevine IVKOM-VODE D.O.O., IVANEC, ULICA VLADIMIRA NAZORA 96B, OIB: 91920869215 (u daljnjem tekstu: Podnositelj zahtjeva), izdaje:

### ELEKTROENERGETSKU SUGLASNOST (EES)

Broj: 400300-200886-0012

Prihvaća se uredno podnesen Zahtjev za izdavanje elektroenergetske suglasnosti Podnositelja zahtjeva zaprimljenog dana 21.10.2020. godine, pod urudžbenim brojem 13572, za sustav odvodnje sanitarnih otpadnih voda aglomeracije Žarovnica - PS3 (u daljnjem tekstu: Građevina), na lokaciji:

CRKOVEC, CRKOVEC B.B., k.č.br. 3948, k.o. Kamenica

Utvrđuje se da su ispunjeni uvjeti za izdavanje ove elektroenergetske suglasnosti (u daljnjem tekstu: EES), te se određuju sljedeći uvjeti priključenja na elektroenergetsku distribucijsku mrežu radi: priključenja novog korisnika mreže, a na temelju idejnog rješenja Građevine.

#### I. OSNOVNI TEHNIČKI PODACI O GRAĐEVINI

Vrsta i namjena Građevine: poslovni sustav odvodnje sanitarnih otpadnih voda aglomeracije Žarovnica - PS3

Predvidiva godišnja potrošnja električne energije: 5.000 kWh.

#### II. POSEBNI UVJETI ZA LOKACIJU GRAĐEVINE

Na široj lokaciji predmetnog zahvata u prostoru, a prema raspoloživoj dokumentaciji, nalazi se postojeća elektroenergetska mreža, kao što je vidljivo u prilogu 2. ove EES. U prilogu 2. je ucrtni su i planirani zahvati u elektroenergetskoj mreži vezano za priključenje Građevine.

Prigodom projektiranja Građevine potrebno je uvažiti minimalne sigurnosne udaljenosti i razmake navedene u „Pravilniku o tehničkim normativima za izgradnju nadzemnih elektroenergetskih vodova nazivnog napona od 1 do 400 kV“, a za podzemne kabele uvažiti minimalne sigurnosne udaljenosti križanja i paralelnog vođenja kabela navedene u „Tehničkim uvjetima za polaganje elektroenergetskih kabela nazivnog napona 1 kV do 35 kV“.

U slučaju neizbježnog izmještanja distribucijskih nadzemnih i/ili podzemnih vodova, Podnositelj zahtjeva dužan je, za izvođenje radova izmještanja, sklopiti ugovor s HEP ODS-om koji će za navedeno izraditi svu potrebnu dokumentaciju i ishoditi dozvole. Navedena projektna dokumentacija i dozvole preduvjet su za izdavanje potvrde glavnog projekta Građevine.

Za sve izmjene trase planirane elektroenergetske mreže, Podnositelj zahtjeva treba zatražiti suglasnost HEP ODS-a.

Na mjestima izvođenja radova u blizini podzemnih elektroenergetskih vodova iskop treba obaviti ručno, a njihov položaj prethodno utvrditi probnim iskopima u nazočnosti predstavnika HEP ODS-a.

Sve troškove izmještanja, zaštite i popravka zbog mogućih oštećenja distribucijske mreže podmiruje Podnositelj zahtjeva, a posao je dužan naručiti od HEP ODS-a. Navedeni troškovi nisu obuhvaćeni Ponudom/Ugovorom o priključenju.

#### ČLAN HEP GRUPE

• UPRAVA DRUŠTVA • DIREKTOR • NIKOLA ŠULENTIĆ •

• TRGOVAČKI SUD U ZAGREBU MBS 080434230 • IBAN HR5323400091110077657 PRIVREDNA BANKA ZAGREB d.d. •  
• MB 1643991 • OIB 46830600751 • UPLAĆEN TEMELJNI KAPITAL 699.436.000,00 HRK •  
• www.hep.hr •



### III. UVJETI PRIKLJUČENJA

#### 1. IZVEDBA PRIKLJUČKA

##### 2.1. Priključna snaga i mjesto priključenja na mrežu

Ukupna priključna snaga u smjeru preuzimanja iz mreže: 11,04 kW  
 Postojeća priključna snaga u smjeru preuzimanja iz mreže: 0,00 kW na OMM broj: .  
 Nazivni napon na mjestu priključenja na mrežu: 0,4 kV.  
 Mjesto priključenja na mrežu: niskonaponska mreža Crkovec  
 Napajanje mjesta priključenja iz: TS Kamenica Crkovec - 2156, izvod Šantalabi-Martinuši.

##### 2.2. Priključak

Mjesto razgraničenja vlasništva i odgovornosti između Podnositelja zahtjeva i HEP ODS-a (mjesto predaje/preuzimanja energije) je: SSPMO

Uređaj za odvajanje smješten je u: SSPMO

##### 2.3. Obračunska mjerna mjesta

Popis obračunskih mjernih mjesta Građevine s tehničkim podacima nalazi se u Prilogu 1.

Mjesta mjerenja električne energije: SSPMO

Oprema mjernog mjesta treba biti u skladu s Tehničkim uvjetima za obračunska mjerna mjesta u nadležnosti HEP-ODS-a.

### IV. UVJETI PRIKLJUČENJA KOJE MORA ISPUNITI GRAĐEVINA

Postrojenje i električna instalacija Građevine trebaju biti projektirani i izvedeni prema važećim zakonima, tehničkim propisima, normama i preporukama, Mrežnim pravilima i Općim uvjetima za korištenje mreže i opskrbu električnom energijom te uvjetima iz ove EES.

Izvedba spoja Građevine na susretno postrojenje mora biti usklađena s tehničkim karakteristikama uređaja u susretnom postrojenju na kojeg se priključuje.

Postrojenje i električna instalacija Građevine moraju ispunjavati minimalne tehničke uvjete propisane Mrežnim pravilima, koji se odnose na: valni oblik napona, nesimetriju napona, pogonsko i zaštitno uzemljenje, razinu kratkog spoja, razinu izolacije, zaštitu od kvarova i smetnji, faktor snage i povratno djelovanje na mrežu.

Razina izolacije opreme u postrojenju i električnoj instalaciji Građevine mora biti dimenzionirana sukladno naponskoj razini na koju se priključuje.

Dimenzioniranje postrojenja i električne instalacije Građevine prema očekivanoj maksimalnoj struji tropskog kratkog spoja u mreži:

- na razini napona 0,4 kV: 10 kA za priključnu snagu do 20 kW

U niskonaponskoj električnoj instalaciji Građevine zaštita od električnog udara u slučaju kvara (indirektnog dodira) treba biti izvedena:

- zaštitnim uređajem diferencijalne struje

U niskonaponskoj električnoj instalaciji Građevine kod primjene TN sustava uzemljenja obvezno je zasebno izvođenje neutralnog vodiča (N-vodiča) i zaštitnog vodiča (PE-vodiča) do mjesta razgraničenja vlasništva između Podnositelja zahtjeva i HEP ODS-a.

Vrijednost faktora ukupnoga harmonijskog izobličenja (THD) napona uzrokovanog priključenjem postrojenja i instalacija Građevine može iznositi najviše:

- na razini napona 0,4 kV: 2,5%,

Navedene vrijednosti odnose se na 95% 10-minutnih prosjeka efektivnih vrijednosti napona za razdoblje od tjedan dana. Podnositelj zahtjeva dužan je zaštitu Građevine od kvarova uskladiti s odgovarajućom zaštitom u distribucijskoj mreži, tako da kvarovi na njegovu postrojenju i električnoj instalaciji ne uzrokuju poremećaje u distribucijskoj mreži ili kod drugih korisnika mreže.

### ČLAN HEP GRUPE

• UPRAVA DRUŠTVA • DIREKTOR • NIKOLA ŠULENTIĆ •

• TRGOVAČKI SUD U ZAGREBU MBS 080434230 • IBAN HR5323400091110077557 PRIVREDNA BANKA ZAGREB d.d. •  
 • MB 1643991 • OIB 46830600751 • UPLAĆEN TEMELJNI KAPITAL 699.436.000,00 HRK •  
 • www.hep.hr •

Ukoliko podnositelj zahtjeva u svojoj instalaciji koristi vlastiti izvor napajanja koji se uključuje isključivo u slučaju prekida napajanja električnom energijom iz mreže, dužan je projektirati i izvesti blokadu uklopa vlastitog izvora napajanja na mrežu.

Projektom Građevine, osim radova za koje se izdaje EES, mora biti obuhvaćeno i:

- elektroenergetski kabeli od Građevine do mjesta predaje/preuzimanja energije;

Postrojenje i električna instalacija Građevine ne smije biti spojeno s postrojenjem i električnom instalacijom građevine drugog korisnika mreže (priključenih preko drugog obračunskog mjernog mjesta).

Podnositelj zahtjeva je dužan u svojoj instalaciji u dolazu s mreže predvidjeti prostor za ugradnju ograničavala strujnog opterećenja (OSO), koje ugrađuje i plombira HEP ODS.

## V. EKONOMSKI UVJETI

Podnositelj zahtjeva je dužan s HEP ODS-om zaključiti ugovorni odnos iz ponude/ugovora o priključenju, čime se uređuju uvjeti priključenja na distribucijsku mrežu, iznos naknade za priključenje i dinamika plaćanja, te odnosi (prava, dužnosti i obveze) Podnositelja zahtjeva i HEP ODS-a u postupku priključenja građevine na distribucijsku mrežu.

Obveza Podnositelja zahtjeva je s HEP ODS-om sklopiti ugovore za reguliranje imovinsko-pravnih odnosa na svojim nekretninama za izgradnju elektroenergetskih objekata nužnih za priključenje njegove građevine na mrežu.

## VI. UVJETI ZA POSTUPAK PRIKLJUČENJA NA MREŽU

Na temelju ove EES, Građevina ne može biti priključena na mrežu HEP ODS-a.

Za priključenje na mrežu Podnositelj zahtjeva treba:

- ishoditi potvrdu glavnog projekta (ako je propisano)
- sklopiti ugovor o korištenju mreže,
- dostaviti zahtjev za početak korištenja mreže.

Podnositelj zahtjeva dužan je, najmanje 30 dana prije priključenja, na propisanom obrascu, podnijeti Zahtjev za sklapanje ugovora o korištenju mreže.

HEP ODS će ponuditi Ugovor o korištenju mreže ako su ispunjeni svi uvjeti definirani u ovoj EES, i nakon što su ispunjene sve obveze po Ponudi o priključenju.

Za početak korištenja mreže Podnositelj zahtjeva dužan je na propisanom obrascu podnijeti Zahtjev za početak korištenja mreže.

Prije početka korištenja mreže Podnositelj zahtjeva treba sklopiti Ugovor o opskrbi električne energije s opskrbljivačem.

## VII. OSTALI UVJETI

Rok važenja EES za jednostavni priključak je dvije godine od dana izdavanja.

Iznimno, ukoliko je EES sastavni dio lokacijske ili građevinske dozvole Građevine, rok važenja EES vezan je uz rok važenja lokacijske, odnosno građevinske dozvole.

## VIII. UPUTA O PRAVNOM LIJEKU

U slučaju neslaganja s uvjetima iz ove EES, Podnositelj zahtjeva može u roku 15 dana od dana dostave ove EES izjaviti prigovor na rad HEP ODS-a Hrvatskoj energetskej regulatornoj agenciji, Ulica grada Vukovara 14, 10000 Zagreb.

## ČLAN HEP GRUPE

• UPRAVA DRUŠTVA • DIREKTOR • NIKOLA ŠULENTIĆ •

• TRGOVAČKI SUD U ZAGREBU MBS 080434230 • IBAN HR5323400091110077557 PRIVREDNA BANKA ZAGREB d.d. •  
 • MB 1643991 • OIB 46830600751 • UPLAĆEN TEMELJNI KAPITAL 699.436.000,00 HRK •  
 • www.hep.hr •

Prilozi:

1. Tablica obračunskih mjernih mjesta
2. Prikaz postojeće i planirane distribucijske elektroenergetske mreže na lokaciji
3. Jednopolna shema susretnog postrojenja
4. Ponuda/Ugovor o priključenju

Dostaviti:

- Podnositelju zahtjeva
- IVKOM-VODE D.O.O.
- HEP ODS, ELEKTRA VARAŽDIN
- Pismohrani

**Direktor:**

ZDENKO ĐULA, dipl.ing.el.

**HEP** - Operator distribucijskog sustava d.o.o. ZAGREB  
 DISTRIBUCIJSKO PODRUČJE 5  
 ELEKTRA VARAŽDIN

**ČLAN HEP GRUPE**

• UPRAVA DRUŠTVA • DIREKTOR • NIKOLA ŠULENTIĆ •

• TRGOVAČKI SUD U ZAGREBU MBS 080434230 • IBAN HR5323400091110077557 PRIVREDNA BANKA ZAGREB d.d. •  
 • MB 1643991 • OIB 46830600751 • UPLAČEN TEMELJNI KAPITAL 699.436.000,00 HRK •  
 • www.hep.hr •





TELEFON 042/371-100  
TELEFAX 042/371-282  
POŠTA 42000 VARAŽDIN  
IBAN HR2223400091510077694

NAŠ BROJ I ZNAK 400300102/3376/20NR

PREDMET Elektroenergetska suglasnost

**IVKOM-VODE D.O.O.**  
ULICA VLADIMIRA NAZORA 96B  
42240 IVANEC

VAŠ BROJ I ZNAK

DATUM 29.10.2020.

HEP-Operator distribucijskog sustava d.o.o. ELEKTRA VARAŽDIN, (u daljnjem tekstu: HEP ODS), na osnovi Uredbe o izdavanju energetske suglasnosti i utvrđivanju uvjeta i rokova priključenja na elektroenergetsku mrežu i Pravila o priključenju na distribucijsku mrežu, u postupku pokrenutom na zahtjev vlasnika/investitora građevine IVKOM-VODE D.O.O., IVANEC, ULICA VLADIMIRA NAZORA 96B, OIB: 91920869215 (u daljnjem tekstu: Podnositelj zahtjeva), izdaje:

### ELEKTROENERGETSKU SUGLASNOST (EES)

Broj: 400300-200888-0012

Prihvaća se uredno podnesen Zahtjev za izdavanje elektroenergetske suglasnosti Podnositelja zahtjeva zaprimljenog dana 21.10.2020. godine, pod urudžbenim brojem 13573, za sustav odvodnje sanitarnih otpadnih voda aglomeracije Žarovnica - PS4 (u daljnjem tekstu: Građevina), na lokaciji:

CRKOVEC, CRKOVEC B.B., k.č.br. 3900/1, k.o. Kamenica

Utvrđuje se da su ispunjeni uvjeti za izdavanje ove elektroenergetske suglasnosti (u daljnjem tekstu: EES), te se određuju sljedeći uvjeti priključenja na elektroenergetsku distribucijsku mrežu radi: priključenja novog korisnika mreže, a na temelju idejnog rješenja Građevine.

#### I. OSNOVNI TEHNIČKI PODACI O GRAĐEVINI

Vrsta i namjena Građevine: poslovni sustav odvodnje sanitarnih otpadnih voda aglomeracije Žarovnica - PS4

Predvidiva godišnja potrošnja električne energije: 5.000 kWh.

#### II. POSEBNI UVJETI ZA LOKACIJU GRAĐEVINE

Na široj lokaciji predmetnog zahvata u prostoru, a prema raspoloživoj dokumentaciji, nalazi se postojeća elektroenergetska mreža, kao što je vidljivo u prilogu 2. ove EES. U prilogu 2. je ucrtani su i planirani zahvati u elektroenergetskoj mreži vezano za priključenje Građevine.

Prigodom projektiranja Građevine potrebno je uvažiti minimalne sigurnosne udaljenosti i razmake navedene u „Pravilniku o tehničkim normativima za izgradnju nadzemnih elektroenergetskih vodova nazivnog napona od 1 do 400 kV“, a za podzemne kabele uvažiti minimalne sigurnosne udaljenosti križanja i paralelnog vođenja kabela navedene u „Tehničkim uvjetima za polaganje elektroenergetskih kabela nazivnog napona 1 kV do 35 kV“.

U slučaju neizbježnog izmještanja distribucijskih nadzemnih i/ili podzemnih vodova, Podnositelj zahtjeva dužan je, za izvođenje radova izmještanja, sklopiti ugovor s HEP ODS-om koji će za navedeno izraditi svu potrebnu dokumentaciju i ishoditi dozvole. Navedena projektna dokumentacija i dozvole preduvjet su za izdavanje potvrde glavnog projekta Građevine.

Za sve izmjene trase planirane elektroenergetske mreže, Podnositelj zahtjeva treba zatražiti suglasnost HEP ODS-a.

Na mjestima izvođenja radova u blizini podzemnih elektroenergetskih vodova iskop treba obaviti ručno, a njihov položaj prethodno utvrditi probnim iskopima u nazočnosti predstavnika HEP ODS-a.

Sve troškove izmještanja, zaštite i popravka zbog mogućih oštećenja distribucijske mreže podmiruje Podnositelj zahtjeva, a posao je dužan naručiti od HEP ODS-a. Navedeni troškovi nisu obuhvaćeni Ponudom/Ugovorom o priključenju.

#### ČLAN HEP GRUPE

• UPRAVA DRUŠTVA • DIREKTOR • NIKOLA ŠULENTIĆ •

• TRGOVAČKI SUD U ZAGREBU MBS 080434230 • IBAN HR5323400091110077557 PRIVREDNA BANKA ZAGREB d.d. •  
• MB 1643991 • OIB 46830600751 • UPLAĆEN TEMELJNI KAPITAL 699.436.000,00 HRK •  
• www.hep.hr •

### III. UVJETI PRIKLJUČENJA

#### 1. IZVEDBA PRIKLJUČKA

##### 2.1. Priključna snaga i mjesto priključenja na mrežu

Ukupna priključna snaga u smjeru preuzimanja iz mreže: 11,04 kW

Postojeća priključna snaga u smjeru preuzimanja iz mreže: 0,00 kW na OMM broj: .

Nazivni napon na mjestu priključenja na mrežu: 0,4 kV.

Mjesto priključenja na mrežu: niskonaponska mreža Crkovec

Napajanje mjesta priključenja iz: TS Kamenica Crkovec - 2156, izvod Šantalabi-Martinuši.

##### 2.2. Priključak

Mjesto razgraničenja vlasništva i odgovornosti između Podnositelja zahtjeva i HEP ODS-a (mjesto predaje/preuzimanja energije) je: SSPMO

Uređaj za odvajanje smješten je u: SSPMO

##### 2.3. Obračunska mjerna mjesta

Popis obračunskih mjernih mjesta Građevine s tehničkim podacima nalazi se u Prilogu 1.

Mjesta mjerenja električne energije: SSPMO

Oprema mjernog mjesta treba biti u skladu s Tehničkim uvjetima za obračunska mjerna mjesta u nadležnosti HEP-ODS-a.

### IV. UVJETI PRIKLJUČENJA KOJE MORA ISPUNITI GRAĐEVINA

Postrojenje i električna instalacija Građevine trebaju biti projektirani i izvedeni prema važećim zakonima, tehničkim propisima, normama i preporukama, Mrežnim pravilima i Općim uvjetima za korištenje mreže i opskrbu električnom energijom te uvjetima iz ove EES.

Izvedba spoja Građevine na susretno postrojenje mora biti usklađena s tehničkim karakteristikama uređaja u susretnom postrojenju na kojeg se priključuje.

Postrojenje i električna instalacija Građevine moraju ispunjavati minimalne tehničke uvjete propisane Mrežnim pravilima, koji se odnose na: valni oblik napona, nesimetriju napona, pogonsko i zaštitno uzemljenje, razinu kratkog spoja, razinu izolacije, zaštitu od kvarova i smetnji, faktor snage i povratno djelovanje na mrežu.

Razina izolacije opreme u postrojenju i električnoj instalaciji Građevine mora biti dimenzionirana sukladno naponskoj razini na koju se priključuje.

Dimenzioniranje postrojenja i električne instalacije Građevine prema očekivanoj maksimalnoj struji trolnog kratkog spoja u mreži:

- na razini napona 0,4 kV: 10 kA za priključnu snagu do 20 kW

U niskonaponskoj električnoj instalaciji Građevine zaštita od električnog udara u slučaju kvara (indirektnog dodira) treba biti izvedena:

zaštitnim uređajem diferencijalne struje

U niskonaponskoj električnoj instalaciji Građevine kod primjene TN sustava uzemljenja obvezno je zasebno izvođenje neutralnog vodiča (N-vodiča) i zaštitnog vodiča (PE-vodiča) do mjesta razgraničenja vlasništva između Podnositelja zahtjeva i HEP ODS-a.

Vrijednost faktora ukupnoga harmonijskog izobličenja (THD) napona uzrokovanog priključenjem postrojenja i instalacija Građevine može iznositi najviše:

- na razini napona 0,4 kV: 2,5%,

Navedene vrijednosti odnose se na 95% 10-minutnih prosjeka efektivnih vrijednosti napona za razdoblje od tjedan dana.

Podnositelj zahtjeva dužan je zaštitu Građevine od kvarova uskladiti s odgovarajućom zaštitom u distribucijskoj mreži, tako da kvarovi na njegovu postrojenju i električnoj instalaciji ne uzrokuju poremećaje u distribucijskoj mreži ili kod drugih korisnika mreže.

### ČLAN HEP GRUPE

• UPRAVA DRUŠTVA • DIREKTOR • NIKOLA ŠULENTIĆ •

• TRGOVAČKI SUD U ZAGREBU MBS 080434230 • IBAN HR5323400091110077557 PRIVREDNA BANKA ZAGREB d.d. •  
 • MB 1643991 • OIB 46830600751 • UPLAĆEN TEMELJNI KAPITAL 699.436.000,00 HRK •  
 • www.hep.hr •



Ukoliko podnositelj zahtjeva u svojoj instalaciji koristi vlastiti izvor napajanja koji se uključuje isključivo u slučaju prekida napajanja električnom energijom iz mreže, dužan je projektirati i izvesti blokadu uklopa vlastitog izvora napajanja na mrežu.

Projektom Građevine, osim radova za koje se izdaje EES, mora biti obuhvaćeno i:

- elektroenergetski kabeli od Građevine do mjesta predaje/preuzimanja energije;

Postrojenje i električna instalacija Građevine ne smije biti spojeno s postrojenjem i električnom instalacijom građevine drugog korisnika mreže (priključenih preko drugog obračunskog mjernog mjesta).

Podnositelj zahtjeva je dužan u svojoj instalaciji u dolazu s mreže predvidjeti prostor za ugradnju ograničavala strujnog opterećenja (OSO), koje ugrađuje i plombira HEP ODS.

## V. EKONOMSKI UVJETI

Podnositelj zahtjeva je dužan s HEP ODS-om zaključiti ugovorni odnos iz ponude/ugovora o priključenju, čime se uređuju uvjeti priključenja na distribucijsku mrežu, iznos naknade za priključenje i dinamika plaćanja, te odnosi (prava, dužnosti i obveze) Podnositelja zahtjeva i HEP ODS-a u postupku priključenja građevine na distribucijsku mrežu.

Obveza Podnositelja zahtjeva je s HEP ODS-om sklopiti ugovore za reguliranje imovinsko-pravnih odnosa na svojim nekretninama za izgradnju elektroenergetskih objekata nužnih za priključenje njegove građevine na mrežu.

## VI. UVJETI ZA POSTUPAK PRIKLJUČENJA NA MREŽU

Na temelju ove EES, Građevina ne može biti priključena na mrežu HEP ODS-a.

Za priključenje na mrežu Podnositelj zahtjeva treba:

- ishoditi potvrdu glavnog projekta (ako je propisano)
- sklopiti ugovor o korištenju mreže,
- dostaviti zahtjev za početak korištenja mreže.

Podnositelj zahtjeva dužan je, najmanje 30 dana prije priključenja, na propisanom obrascu, podnijeti Zahtjev za sklapanje ugovora o korištenju mreže.

HEP ODS će ponuditi Ugovor o korištenju mreže ako su ispunjeni svi uvjeti definirani u ovoj EES, i nakon što su ispunjene sve obveze po Ponudi o priključenju.

Za početak korištenja mreže Podnositelj zahtjeva dužan je na propisanom obrascu podnijeti Zahtjev za početak korištenja mreže.

Prije početka korištenja mreže Podnositelj zahtjeva treba sklopiti Ugovor o opskrbi električne energije s opskrbljivačem.

## VII. OSTALI UVJETI

Rok važenja EES za jednostavni priključak je dvije godine od dana izdavanja.

Iznimno, ukoliko je EES sastavni dio lokacijske ili građevinske dozvole Građevine, rok važenja EES vezan je uz rok važenja lokacijske, odnosno građevinske dozvole.

## VIII. UPUTA O PRAVNOM LIJEKU

U slučaju neslaganja s uvjetima iz ove EES, Podnositelj zahtjeva može u roku 15 dana od dana dostave ove EES izjaviti prigovor na rad HEP ODS-a Hrvatskoj energetskej regulatornoj agenciji, Ulica grada Vukovara 14, 10000 Zagreb.

## ČLAN HEP GRUPE

• UPRAVA DRUŠTVA • DIREKTOR • NIKOLA ŠULENTIĆ •

• TRGOVAČKI SUD U ZAGREBU MBS 080434230 • IBAN HR5323400091110077657 PRIVREDNA BANKA ZAGREB d.d. •  
 • MB 1643991 • OIB 46830600751 • UPLAĆEN TEMELJNI KAPITAL 699.436.000,00 HRK •  
 • www.hep.hr •



Prilozi:

1. Tablica obračunskih mjernih mjesta
2. Prikaz postojeće i planirane distribucijske elektroenergetske mreže na lokaciji
3. Jednopolna shema susretnog postrojenja
4. Ponuda/Ugovor o priključenju

Dostaviti:

- Podnositelju zahtjeva
- IVKOM-VODE D.O.O.
- HEP ODS, ELEKTRA VARAŽDIN
- Pismohrani

**Direktor:**

ZDENKO ĐULA, dipl.ing.el.

**HEP** - Operator distribucijskog sustava d.o.o. ZAGREB  
 DISTRIBUCIJSKO PODRUČJE 5  
 ELEKTRA VARAŽDIN

**ČLAN HEP GRUPE**

• UPRAVA DRUŠTVA • DIREKTOR • NIKOLA ŠULENTIĆ •

• TRGOVAČKI SUD U ZAGREBU MBS 080434230 • IBAN HR5323400091110077557 PRIVREDNA BANKA ZAGREB d.d. •  
 • MB 1643991 • OIB 46830600751 • UPLAĆEN TEMELJNI KAPITAL 699.436.000,00 HRK •  
 • www.hep.hr •



TELEFON 042/371-100  
TELEFAX 042/371-282  
POŠTA 42000 VARAŽDIN  
IBAN HR2223400091510077694

NAŠ BROJ I ZNAK 400300102/3377/20NR

**IVKOM-VODE D.O.O.**  
ULICA VLADIMIRA NAZORA 96B  
42240 IVANEC

VAŠ BROJ I ZNAK

PREDMET Elektroenergetska suglasnost

DATUM 29.10.2020.

HEP-Operator distribucijskog sustava d.o.o. ELEKTRA VARAŽDIN, (u daljnjem tekstu: HEP ODS), na osnovi Uredbe o izdavanju energetske suglasnosti i utvrđivanju uvjeta i rokova priključenja na elektroenergetsku mrežu i Pravila o priključenju na distribucijsku mrežu, u postupku pokrenutom na zahtjev vlasnika/investitora građevine IVKOM-VODE D.O.O., IVANEC, ULICA VLADIMIRA NAZORA 96B, OIB: 91920869215 (u daljnjem tekstu: Podnositelj zahtjeva), izdaje:

### ELEKTROENERGETSKU SUGLASNOST (EES)

Broj: 400300-200889-0012

Prihvaća se uredno podnesen Zahtjev za izdavanje elektroenergetske suglasnosti Podnositelja zahtjeva zaprimljenog dana 21.10.2020. godine, pod urudžbenim brojem 13575, za sustav odvodnje sanitarnih otpadnih voda aglomeracije Žarovnica - PS5 (u daljnjem tekstu: Građevina), na lokaciji:

ŽAROVNICA, ŽAROVNICA B.B., k.č.br. 910, k.o. Kamenica

Utvrđuje se da su ispunjeni uvjeti za izdavanje ove elektroenergetske suglasnosti (u daljnjem tekstu: EES), te se određuju sljedeći uvjeti priključenja na elektroenergetsku distribucijsku mrežu radi: priključenja novog korisnika mreže, a na temelju idejnog rješenja Građevine.

#### I. OSNOVNI TEHNIČKI PODACI O GRAĐEVINI

Vrsta i namjena Građevine: poslovni sustav odvodnje sanitarnih otpadnih voda aglomeracije Žarovnica - PS5

Predviđiva godišnja potrošnja električne energije: 5.000 kWh.

#### II. POSEBNI UVJETI ZA LOKACIJU GRAĐEVINE

Na široj lokaciji predmetnog zahvata u prostoru, a prema raspoloživoj dokumentaciji, nalazi se postojeća elektroenergetska mreža, kao što je vidljivo u prilogu 2. ove EES. U prilogu 2. je ucrtni su i planirani zahvati u elektroenergetskoj mreži vezano za priključenje Građevine.

Prigodom projektiranja Građevine potrebno je uvažiti minimalne sigurnosne udaljenosti i razmake navedene u „Pravilniku o tehničkim normativima za izgradnju nadzemnih elektroenergetskih vodova nazivnog napona od 1 do 400 kV“, a za podzemne kabele uvažiti minimalne sigurnosne udaljenosti križanja i paralelnog vođenja kabela navedene u „Tehničkim uvjetima za polaganje elektroenergetskih kabela nazivnog napona 1 kV do 35 kV“.

U slučaju neizbježnog izmještanja distribucijskih nadzemnih i/ili podzemnih vodova, Podnositelj zahtjeva dužan je, za izvođenje radova izmještanja, sklopiti ugovor s HEP ODS-om koji će za navedeno izraditi svu potrebnu dokumentaciju i ishoditi dozvole. Navedena projektna dokumentacija i dozvole preduvjet su za izdavanje potvrde glavnog projekta Građevine.

Za sve izmjene trase planirane elektroenergetske mreže, Podnositelj zahtjeva treba zatražiti suglasnost HEP ODS-a.

Na mjestima izvođenja radova u blizini podzemnih elektroenergetskih vodova iskop treba obaviti ručno, a njihov položaj prethodno utvrditi probnim iskopima u nazočnosti predstavnika HEP ODS-a.

Sve troškove izmještanja, zaštite i popravka zbog mogućih oštećenja distribucijske mreže podmiruje Podnositelj zahtjeva, a posao je dužan naručiti od HEP ODS-a. Navedeni troškovi nisu obuhvaćeni Ponudom/Ugovorom o priključenju.

#### ČLAN HEP GRUPE

• UPRAVA DRUŠTVA • DIREKTOR • NIKOLA ŠULENTIĆ •

• TRGOVAČKI SUD U ZAGREBU MBS 080434230 • IBAN HR5323400091110077567 PRIVREDNA BANKA ZAGREB d.d. •  
• MB 1643991 • OIB 46830600751 • UPLAĆEN TEMELJNI KAPITAL 699.436.000,00 HRK •  
• www.hep.hr •



### III. UVJETI PRIKLJUČENJA

#### 1. IZVEDBA PRIKLJUČKA

##### 2.1. Priključna snaga i mjesto priključenja na mrežu

Ukupna priključna snaga u smjeru preuzimanja iz mreže: 11,04 kW  
 Postojeća priključna snaga u smjeru preuzimanja iz mreže: 0,00 kW na OMM broj: .  
 Nazivni napon na mjestu priključenja na mrežu: 0,4 kV.  
 Mjesto priključenja na mrežu: niskonaponska mreža Žarovnica  
 Napajanje mjesta priključenja iz: TS Kamenica Ivančica - 2143, izvod Prema groblju.

##### 2.2. Priključak

Mjesto razgraničenja vlasništva i odgovornosti između Podnositelja zahtjeva i HEP ODS-a (mjesto predaje/preuzimanja energije) je: SSPMO

Uređaj za odvajanje smješten je u: SSPMO

##### 2.3. Obračunska mjerna mjesta

Popis obračunskih mjernih mjesta Građevine s tehničkim podacima nalazi se u Prilogu 1.

Mjesta mjerenja električne energije: SSPMO

Oprema mjernog mjesta treba biti u skladu s Tehničkim uvjetima za obračunska mjerna mjesta u nadležnosti HEP-ODS-a.

### IV. UVJETI PRIKLJUČENJA KOJE MORA ISPUNITI GRAĐEVINA

Postrojenje i električna instalacija Građevine trebaju biti projektirani i izvedeni prema važećim zakonima, tehničkim propisima, normama i preporukama, Mrežnim pravilima i Općim uvjetima za korištenje mreže i opskrbu električnom energijom te uvjetima iz ove EES.

Izvedba spoja Građevine na susretno postrojenje mora biti usklađena s tehničkim karakteristikama uređaja u susretnom postrojenju na kojeg se priključuje.

Postrojenje i električna instalacija Građevine moraju ispunjavati minimalne tehničke uvjete propisane Mrežnim pravilima, koji se odnose na: valni oblik napona, nesimetriju napona, pogonsko i zaštitno uzemljenje, razinu kratkog spoja, razinu izolacije, zaštitu od kvarova i smetnji, faktor snage i povratno djelovanje na mrežu.

Razina izolacije opreme u postrojenju i električnoj instalaciji Građevine mora biti dimenzionirana sukladno naponskoj razini na koju se priključuje.

Dimenzioniranje postrojenja i električne instalacije Građevine prema očekivanoj maksimalnoj struji trolejnog kratkog spoja u mreži:

- na razini napona 0,4 kV: 10 kA za priključnu snagu do 20 kW

U niskonaponskoj električnoj instalaciji Građevine zaštita od električnog udara u slučaju kvara (indirektnog dodira) treba biti izvedena:

zaštitnim uređajem diferencijalne struje

U niskonaponskoj električnoj instalaciji Građevine kod primjene TN sustava uzemljenja obvezno je zasebno izvođenje neutralnog vodiča (N-vodiča) i zaštitnog vodiča (PE-vodiča) do mjesta razgraničenja vlasništva između Podnositelja zahtjeva i HEP ODS-a.

Vrijednost faktora ukupnoga harmonijskog izobličenja (THD) napona uzrokovanog priključenjem postrojenja i instalacija Građevine može iznositi najviše:

- na razini napona 0,4 kV: 2,5%,

Navedene vrijednosti odnose se na 95% 10-minutnih prosjeka efektivnih vrijednosti napona za razdoblje od tjedan dana. Podnositelj zahtjeva dužan je zaštitu Građevine od kvarova uskladi s odgovarajućom zaštitom u distribucijskoj mreži, tako da kvarovi na njegovu postrojenju i električnoj instalaciji ne uzrokuju poremećaje u distribucijskoj mreži ili kod drugih korisnika mreže.

### ČLAN HEP GRUPE

• UPRAVA DRUŠTVA • DIREKTOR • NIKOLA ŠULENTIĆ •

• TRGOVAČKI SUD U ZAGREBU MBS 080434230 • IBAN HR5323400091110077557 PRIVREDNA BANKA ZAGREB d.d. •  
 • MB 1643991 • OIB 46830600751 • UPLAĆEN TEMELJNI KAPITAL 699.436.000,00 HRK •  
 • www.hep.hr •



Ukoliko podnositelj zahtjeva u svojoj instalaciji koristi vlastiti izvor napajanja koji se uključuje isključivo u slučaju prekida napajanja električnom energijom iz mreže, dužan je projektirati i izvesti blokadu uklopa vlastitog izvora napajanja na mrežu.

Projektom Građevine, osim radova za koje se izdaje EES, mora biti obuhvaćeno i:

- elektroenergetski kabeli od Građevine do mjesta predaje/preuzimanja energije;

Postrojenje i električna instalacija Građevine ne smije biti spojeno s postrojenjem i električnom instalacijom građevine drugog korisnika mreže (priključenih preko drugog obračunskog mjernog mjesta).

Podnositelj zahtjeva je dužan u svojoj instalaciji u dolazu s mreže predvidjeti prostor za ugradnju ograničavala strujnog opterećenja (OSO), koje ugrađuje i plombira HEP ODS.

## V. EKONOMSKI UVJETI

Podnositelj zahtjeva je dužan s HEP ODS-om zaključiti ugovorni odnos iz ponude/ugovora o priključenju, čime se uređuju uvjeti priključenja na distribucijsku mrežu, iznos naknade za priključenje i dinamika plaćanja, te odnosi (prava, dužnosti i obveze) Podnositelja zahtjeva i HEP ODS-a u postupku priključenja građevine na distribucijsku mrežu.

Obveza Podnositelja zahtjeva je s HEP ODS-om sklopiti ugovore za reguliranje imovinsko-pravnih odnosa na svojim nekretninama za izgradnju elektroenergetskih objekata nužnih za priključenje njegove građevine na mrežu.

## VI. UVJETI ZA POSTUPAK PRIKLJUČENJA NA MREŽU

Na temelju ove EES, Građevina ne može biti priključena na mrežu HEP ODS-a.

Za priključenje na mrežu Podnositelj zahtjeva treba:

- ishoditi potvrdu glavnog projekta (ako je propisano)
- sklopiti ugovor o korištenju mreže,
- dostaviti zahtjev za početak korištenja mreže.

Podnositelj zahtjeva dužan je, najmanje 30 dana prije priključenja, na propisanom obrascu, podnijeti Zahtjev za sklapanje ugovora o korištenju mreže.

HEP ODS će ponuditi Ugovor o korištenju mreže ako su ispunjeni svi uvjeti definirani u ovoj EES, i nakon što su ispunjene sve obveze po Ponudi o priključenju.

Za početak korištenja mreže Podnositelj zahtjeva dužan je na propisanom obrascu podnijeti Zahtjev za početak korištenja mreže.

Prije početka korištenja mreže Podnositelj zahtjeva treba sklopiti Ugovor o opskrbi električne energije s opskrbljivačem.

## VII. OSTALI UVJETI

Rok važenja EES za jednostavni priključak je dvije godine od dana izdavanja.

Iznimno, ukoliko je EES sastavni dio lokacijske ili građevinske dozvole Građevine, rok važenja EES vezan je uz rok važenja lokacijske, odnosno građevinske dozvole.

## VIII. UPUTA O PRAVNOM LIJEKU

U slučaju neslaganja s uvjetima iz ove EES, Podnositelj zahtjeva može u roku 15 dana od dana dostave ove EES izjaviti prigovor na rad HEP ODS-a Hrvatskoj energetskej regulatornoj agenciji, Ulica grada Vukovara 14, 10000 Zagreb.

## ČLAN HEP GRUPE

• UPRAVA DRUŠTVA • DIREKTOR • NIKOLA ŠULENTIĆ •

• TRGOVAČKI SUD U ZAGREBU MBS 080434230 • IBAN HR5323400091110077557 PRIVREDNA BANKA ZAGREB d.d. •  
 • MB 1643991 • OIB 46830600751 • UPLAĆEN TEMELJNI KAPITAL 699.436.000,00 HRK •  
 • www.hep.hr •

Prilozi:

1. Tablica obračunskih mjernih mjesta
2. Prikaz postojeće i planirane distribucijske elektroenergetske mreže na lokaciji
3. Jednopolna shema susretnog postrojenja
4. Ponuda/Ugovor o priključenju

Dostaviti:

- Podnositelju zahtjeva
- IVKOM-VODE D.O.O.
- HEP ODS, ELEKTRA VARAŽDIN
- Pismohrani

**Direktor:**

ZDENKO ĐULA, dipl.ing.el.

**HEP** - Operator distribucijskog sustava d.o.o. ZAGREB  
 DISTRIBUCIJSKO PODRUČJE 5  
 ELEKTRA VARAŽDIN

**ČLAN HEP GRUPE**

• UPRAVA DRUŠTVA • DIREKTOR • NIKOLA ŠULENTIĆ •

• TRGOVAČKI SUD U ZAGREBU MBS 080434230 • IBAN HR5323400091110077557 PRIVREDNA BANKA ZAGREB d.d. •  
 • MB 1643991 • OIB 46830600751 • UPLAĆEN TEMELJNI KAPITAL 699.436.000,00 HRK •  
 • www.hep.hr •

**HEP** OPERATOR  
DISTRIBUCIJSKOG  
SUSTAVA d.o.o.  
ELEKTRA VARAŽDIN  
42000 VARAŽDIN, KRATKA 3

TELEFON 042/371-100  
TELEFAX 042/371-282  
POŠTA 42000 VARAŽDIN  
IBAN HR2223400091510077694

IVKOM-VODE D.O.O.  
ULICA VLADIMIRA NAZORA 96B  
42240 IVANEC

NAŠ BROJ I ZNAK 400300102/3378/20NR

VAŠ BROJ I ZNAK

PREDMET Odbijanje zahtjeva za izdavanje  
elektroenergetske suglasnosti

DATUM: 29.10.2020.

Poštovani,

Temeljem Vašeg zahtjeva za izdavanje elektroenergetske suglasnosti (EES), kojeg smo zaprimili 21.10.2020. g. pod urudžbenim brojem: 13576, za građevinu na lokaciji ŽAROVNICA, ŽAROVNICA B.B.; k.č.br. 482/2, k.o. Kamenica, možemo Vas obavijestiti sljedeće:

Obradom Vašeg zahtjeva utvrdili smo da je za priključenje predmetne građevine potrebno stvaranje tehničkih uvjeta u distribucijskoj mreži te je u skladu s odredbama Uredbe o izdavanju energetske suglasnosti i utvrđivanju uvjeta i rokova priključenja na elektroenergetsku mrežu (NN br. 7/2018) potrebna izrada Elaborata optimalnog tehničkog rješenja priključenja (EOTRP) u svrhu utvrđivanja posebnih uvjeta priključenja, stoga se Vaš zahtjev za izdavanje EES odbija.

U prilogu ovog dopisa dostavljamo Vam Ponudu za izradu EOTRP-a broj 400300-200891-00160280.

Izradu EOTRP-a započeti ćemo nakon uplate cjelokupnog iznosa iz Ponude za izradu EOTRP-a, te ćemo Vam ga isporučiti u definiranom roku iz ponude. Rok važenja ponude je 30 dana.

S poštovanjem,

Direktor

ZDENKO ĐULA, dipl.ing.el.  
HEP - Operator distribucijskog sustava d.o.o. ZAGREB  
DISTRIBUCIJSKO PODRUČJE  
ELEKTRA VARAŽDIN 3

Dostaviti:

- Podnositelju zahtjeva
- HEP ODS, ELEKTRA VARAŽDIN
- Pismohrani

#### ČLAN HEP GRUPE

• UPRAVA DRUŠTVA • DIREKTOR • NIKOLA ŠULENTIĆ •

• TRGOVAČKI SUD U ZAGREBU MBS 080434230 • IBAN HR6323400091110077657 PRIVREDNA BANKA ZAGREB d.d. •  
• MB 1643991 • OIB 46830600751 • UPLAĆEN TEMELJNI KAPITAL 699.436.000,00 HRK •  
• www.hep.hr •





TELEFON 042/371-100  
TELEFAX 042/371-282  
POŠTA 42000 VARAŽDIN  
IBAN HR2223400091510077694

NAŠ BROJ I ZNAK 400300102/3379/20NR

**IVKOM-VODE D.O.O.**  
ULICA VLADIMIRA NAZORA 96B  
42240 IVANEC

VAŠ BROJ I ZNAK

PREDMET Elektroenergetska suglasnost

DATUM 29.10.2020.

HEP-Operator distribucijskog sustava d.o.o. ELEKTRA VARAŽDIN, (u daljnjem tekstu: HEP ODS), na osnovi Uredbe o izdavanju energetskih suglasnosti i utvrđivanju uvjeta i rokova priključenja na elektroenergetsku mrežu i Pravila o priključenju na distribucijsku mrežu, u postupku pokrenutom na zahtjev vlasnika/investitora građevine IVKOM-VODE D.O.O., IVANEC, ULICA VLADIMIRA NAZORA 96B, OIB: 91920869215 (u daljnjem tekstu: Podnositelj zahtjeva), izdaje:

### ELEKTROENERGETSKU SUGLASNOST (EES)

Broj: 400300-200892-0012

Prihvaća se uredno podnesen Zahtjev za izdavanje elektroenergetske suglasnosti Podnositelja zahtjeva zaprimljenog dana 21.10.2020. godine, pod urudžbenim brojem 13579, za sustav odvodnje sanitarnih otpadnih voda aglomeracije Žarovnica - PS7 (u daljnjem tekstu: Građevina), na lokaciji:

ŽAROVNICA, ŽAROVNICA B.B., k.č.br. 663, k.o. Kamenica

Utvrđuje se da su ispunjeni uvjeti za izdavanje ove elektroenergetske suglasnosti (u daljnjem tekstu: EES), te se određuju sljedeći uvjeti priključenja na elektroenergetsku distribucijsku mrežu radi: priključenja novog korisnika mreže, a na temelju idejnog rješenja Građevine.

#### I. OSNOVNI TEHNIČKI PODACI O GRAĐEVINI

Vrsta i namjena Građevine: poslovni sustav odvodnje sanitarnih otpadnih voda aglomeracije Žarovnica - PS7

Predvidiva godišnja potrošnja električne energije: 5.000 kWh.

#### II. POSEBNI UVJETI ZA LOKACIJU GRAĐEVINE

Na široj lokaciji predmetnog zahvata u prostoru, a prema raspoloživoj dokumentaciji, nalazi se postojeća elektroenergetska mreža, kao što je vidljivo u prilogu 2. ove EES. U prilogu 2. je ucrtani su i planirani zahvati u elektroenergetskoj mreži vezano za priključenje Građevine.

Prigodom projektiranja Građevine potrebno je uvažiti minimalne sigurnosne udaljenosti i razmake navedene u „Pravilniku o tehničkim normativima za izgradnju nadzemnih elektroenergetskih vodova nazivnog napona od 1 do 400 kV“, a za podzemne kabele uvažiti minimalne sigurnosne udaljenosti križanja i paralelnog vođenja kabela navedene u „Tehničkim uvjetima za polaganje elektroenergetskih kabela nazivnog napona 1 kV do 35 kV“.

U slučaju neizbježnog izmještanja distribucijskih nadzemnih i/ili podzemnih vodova, Podnositelj zahtjeva dužan je, za izvođenje radova izmještanja, sklopiti ugovor s HEP ODS-om koji će za navedeno izraditi svu potrebnu dokumentaciju i ishoditi dozvole. Navedena projektna dokumentacija i dozvole preduvjet su za izdavanje potvrde glavnog projekta Građevine.

Za sve izmjene trase planirane elektroenergetske mreže, Podnositelj zahtjeva treba zatražiti suglasnost HEP ODS-a.

Na mjestima izvođenja radova u blizini podzemnih elektroenergetskih vodova iskop treba obaviti ručno, a njihov položaj prethodno utvrditi probnim iskopima u nazočnosti predstavnika HEP ODS-a.

Sve troškove izmještanja, zaštite i popravka zbog mogućih oštećenja distribucijske mreže podmiruje Podnositelj zahtjeva, a posao je dužan naručiti od HEP ODS-a. Navedeni troškovi nisu obuhvaćeni Ponudom/Ugovorom o priključenju.

#### ČLAN HEP GRUPE

• UPRAVA DRUŠTVA • DIREKTOR • NIKOLA ŠULENTIĆ •

• TRGOVAČKI SUD U ZAGREBU MBS 080434230 • IBAN HR5323400091110077557 PRIVREDNA BANKA ZAGREB d.d. •  
• MB 1643991 • OIB 46830600751 • UPLAĆEN TEMELJNI KAPITAL 699.436.000,00 HRK •  
• www.hep.hr •

### III. UVJETI PRIKLJUČENJA

#### 1. IZVEDBA PRIKLJUČKA

##### 2.1. Priključna snaga i mjesto priključenja na mrežu

Ukupna priključna snaga u smjeru preuzimanja iz mreže: 11,04 kW  
 Postojeća priključna snaga u smjeru preuzimanja iz mreže: 0,00 kW na OMM broj: .  
 Nazivni napon na mjestu priključenja na mrežu: 0,4 kV.  
 Mjesto priključenja na mrežu: niskonaponska mreža Žarovnica  
 Napajanje mjesta priključenja iz: TS Žarovnica Centar - 2189, izvod Prema Višnjici.

##### 2.2. Priključak

Mjesto razgraničenja vlasništva i odgovornosti između Podnositelja zahtjeva i HEP ODS-a (mjesto predaje/preuzimanja energije) je: SSPMO

Uređaj za odvajanje smješten je u: SSPMO

##### 2.3. Obračunska mjerna mjesta

Popis obračunskih mjernih mjesta Građevine s tehničkim podacima nalazi se u Prilogu 1.

Mjesta mjerenja električne energije: SSPMO

Oprema mjernog mjesta treba biti u skladu s Tehničkim uvjetima za obračunska mjerna mjesta u nadležnosti HEP-ODS-a.

### IV. UVJETI PRIKLJUČENJA KOJE MORA ISPUNITI GRAĐEVINA

Postrojenje i električna instalacija Građevine trebaju biti projektirani i izvedeni prema važećim zakonima, tehničkim propisima, normama i preporukama, Mrežnim pravilima i Općim uvjetima za korištenje mreže i opskrbu električnom energijom te uvjetima iz ove EES.

Izvedba spoja Građevine na susretno postrojenje mora biti usklađena s tehničkim karakteristikama uređaja u susretnom postrojenju na kojeg se priključuje.

Postrojenje i električna instalacija Građevine moraju ispunjavati minimalne tehničke uvjete propisane Mrežnim pravilima, koji se odnose na: valni oblik napona, nesimetriju napona, pogonsko i zaštitno uzemljenje, razinu kratkog spoja, razinu izolacije, zaštitu od kvarova i smetnji, faktor snage i povratno djelovanje na mrežu.

Razina izolacije opreme u postrojenju i električnoj instalaciji Građevine mora biti dimenzionirana sukladno naponskoj razini na koju se priključuje.

Dimenzioniranje postrojenja i električne instalacije Građevine prema očekivanoj maksimalnoj struji tropskog kratkog spoja u mreži:

- na razini napona 0,4 kV: 10 kA za priključnu snagu do 20 kW

U niskonaponskoj električnoj instalaciji Građevine zaštita od električnog udara u slučaju kvara (indirektnog dodira) treba biti izvedena:

- zaštitnim uređajem diferencijalne struje

U niskonaponskoj električnoj instalaciji Građevine kod primjene TN sustava uzemljenja obvezno je zasebno izvođenje neutralnog vodiča (N-vodiča) i zaštitnog vodiča (PE-vodiča) do mjesta razgraničenja vlasništva između Podnositelja zahtjeva i HEP ODS-a.

Vrijednost faktora ukupnoga harmonijskog izobličenja (THD) napona uzrokovano priključenjem postrojenja i instalacija Građevine može iznositi najviše:

- na razini napona 0,4 kV: 2,5%,

Navedene vrijednosti odnose se na 95% 10-minutnih prosjeka efektivnih vrijednosti napona za razdoblje od tjedan dana. Podnositelj zahtjeva dužan je zaštitu Građevine od kvarova uskladiti s odgovarajućom zaštitom u distribucijskoj mreži, tako da kvarovi na njegovu postrojenju i električnoj instalaciji ne uzrokuju poremećaje u distribucijskoj mreži ili kod drugih korisnika mreže.

### ČLAN HEP GRUPE

• UPRAVA DRUŠTVA • DIREKTOR • NIKOLA ŠULENTIĆ •

• TRGOVAČKI SUD U ZAGREBU MBS 080434230 • IBAN HR5323400091110077557 PRIVREDNA BANKA ZAGREB d.d. •  
 • MB 1643991 • OIB 46830600751 • UPLAĆEN TEMELJNI KAPITAL 699.436.000,00 HRK •  
 • www.hep.hr •



Ukoliko podnositelj zahtjeva u svojoj instalaciji koristi vlastiti izvor napajanja koji se uključuje isključivo u slučaju prekida napajanja električnom energijom iz mreže, dužan je projektirati i izvesti blokadu uklopa vlastitog izvora napajanja na mrežu.

Projektom Građevine, osim radova za koje se izdaje EES, mora biti obuhvaćeno i:

- elektroenergetski kabeli od Građevine do mjesta predaje/preuzimanja energije;

Postrojenje i električna instalacija Građevine ne smije biti spojeno s postrojenjem i električnom instalacijom građevine drugog korisnika mreže (priključenih preko drugog obračunskog mjernog mjesta).

Podnositelj zahtjeva je dužan u svojoj instalaciji u dolazu s mreže predvidjeti prostor za ugradnju ograničavala strujnog opterećenja (OSO), koje ugrađuje i plombira HEP ODS.

## V. EKONOMSKI UVJETI

Podnositelj zahtjeva je dužan s HEP ODS-om zaključiti ugovorni odnos iz ponude/ugovora o priključenju, čime se uređuju uvjeti priključenja na distribucijsku mrežu, iznos naknade za priključenje i dinamika plaćanja, te odnosi (prava, dužnosti i obveze) Podnositelja zahtjeva i HEP ODS-a u postupku priključenja građevine na distribucijsku mrežu.

Obveza Podnositelja zahtjeva je s HEP ODS-om sklopiti ugovore za reguliranje imovinsko-pravnih odnosa na svojim nekretninama za izgradnju elektroenergetskih objekata nužnih za priključenje njegove građevine na mrežu.

## VI. UVJETI ZA POSTUPAK PRIKLJUČENJA NA MREŽU

Na temelju ove EES, Građevina ne može biti priključena na mrežu HEP ODS-a.

Za priključenje na mrežu Podnositelj zahtjeva treba:

- ishoditi potvrdu glavnog projekta (ako je propisano)
- sklopiti ugovor o korištenju mreže,
- dostaviti zahtjev za početak korištenja mreže.

Podnositelj zahtjeva dužan je, najmanje 30 dana prije priključenja, na propisanom obrascu, podnijeti Zahtjev za sklapanje ugovora o korištenju mreže.

HEP ODS će ponuditi Ugovor o korištenju mreže ako su ispunjeni svi uvjeti definirani u ovoj EES, i nakon što su ispunjene sve obveze po Ponudi o priključenju.

Za početak korištenja mreže Podnositelj zahtjeva dužan je na propisanom obrascu podnijeti Zahtjev za početak korištenja mreže.

Prije početka korištenja mreže Podnositelj zahtjeva treba sklopiti Ugovor o opskrbi električne energije s opskrbljivačem.

## VII. OSTALI UVJETI

Rok važenja EES za jednostavni priključak je dvije godine od dana izdavanja.

Iznimno, ukoliko je EES sastavni dio lokacijske ili građevinske dozvole Građevine, rok važenja EES vezan je uz rok važenja lokacijske, odnosno građevinske dozvole.

## VIII. UPUTA O PRAVNOM LIJEKU

U slučaju neslaganja s uvjetima iz ove EES, Podnositelj zahtjeva može u roku 15 dana od dana dostave ove EES izjaviti prigovor na rad HEP ODS-a Hrvatskoj energetskej regulatornoj agenciji, Ulica grada Vukovara 14, 10000 Zagreb.

## ČLAN HEP GRUPE

• UPRAVA DRUŠTVA • DIREKTOR • NIKOLA ŠULENTIĆ •

• TRGOVAČKI SUD U ZAGREBU MBS 080434230 • IBAN HR5323400091110077557 PRIVREDNA BANKA ZAGREB d.d. •  
 • MB 1643991 • OIB 46830600751 • UPLAĆEN TEMELJNI KAPITAL 699.436.000,00 HRK •  
 • www.hep.hr •



Prilozi:

1. Tablica obračunskih mjernih mjesta
2. Prikaz postojeće i planirane distribucijske elektroenergetske mreže na lokaciji
3. Jednopolna shema susretnog postrojenja
4. Ponuda/Ugovor o priključenju

Dostaviti:

- Podnositelju zahtjeva
- IVKOM-VODE D.O.O.
- HEP ODS, ELEKTRA VARAŽDIN
- Pismohrani

**Direktor:**

ZDENKO ĐULA, dipl.ing.el.

**HEP** - Operator distribucijskog sustava d.o.o. ZAGREB  
 DISTRIBUCIJSKO PODRUČJE 5  
 ELEKTRA VARAŽDIN

**ČLAN HEP GRUPE**

• UPRAVA DRUŠTVA • DIREKTOR • NIKOLA ŠULENTIĆ •

• TRGOVAČKI SUD U ZAGREBU MBS 080434230 • IBAN HR5323400091110077557 PRIVREDNA BANKA ZAGREB d.d. •  
 • MB 1643991 • OIB 46830600751 • UPLAĆEN TEMELJNI KAPITAL 699.436.000,00 HRK •  
 • www.hep.hr •



TELEFON 042/371-100  
TELEFAX 042/371-282  
POŠTA 42000 VARAŽDIN  
IBAN HR2223400091510077694

NAŠ BROJ I ZNAK 400300102/3380/20NR

**IVKOM-VODE D.O.O.**  
ULICA VLADIMIRA NAZORA 96B  
42240 IVANEC

VAŠ BROJ I ZNAK

PREDMET Elektroenergetska suglasnost

DATUM 29.10.2020.

HEP-Operator distribucijskog sustava d.o.o. ELEKTRA VARAŽDIN, (u daljnjem tekstu: HEP ODS), na osnovi Uredbe o izdavanju energetskih suglasnosti i utvrđivanju uvjeta i rokova priključenja na elektroenergetsku mrežu i Pravila o priključenju na distribucijsku mrežu, u postupku pokrenutom na zahtjev vlasnika/investitora građevine IVKOM-VODE D.O.O., IVANEC, ULICA VLADIMIRA NAZORA 96B, OIB: 91920869215 (u daljnjem tekstu: Podnositelj zahtjeva), izdaje:

### ELEKTROENERGETSKU SUGLASNOST (EES)

Broj: 400300-200893-0012

Prihvaća se uredno podnesen Zahtjev za izdavanje elektroenergetske suglasnosti Podnositelja zahtjeva zaprimljenog dana 21.10.2020. godine, pod urudžbenim brojem 13580, za sustav odvodnje sanitarnih otpadnih voda aglomeracije Žarovnica - PS8 (u daljnjem tekstu: Građevina), na lokaciji:

ŽAROVNICA, ŽAROVNICA B.B., k.č.br. 1560/2, k.o. Kamenica

Utvrđuje se da su ispunjeni uvjeti za izdavanje ove elektroenergetske suglasnosti (u daljnjem tekstu: EES), te se određuju sljedeći uvjeti priključenja na elektroenergetsku distribucijsku mrežu radi: priključenja novog korisnika mreže, a na temelju idejnog rješenja Građevine.

#### I. OSNOVNI TEHNIČKI PODACI O GRAĐEVINI

Vrsta i namjena Građevine: poslovni sustav odvodnje sanitarnih otpadnih voda aglomeracije Žarovnica - PS8

Predvidiva godišnja potrošnja električne energije: 5.000 kWh.

#### II. POSEBNI UVJETI ZA LOKACIJU GRAĐEVINE

Na široj lokaciji predmetnog zahvata u prostoru, a prema raspoloživoj dokumentaciji, nalazi se postojeća elektroenergetska mreža, kao što je vidljivo u prilogu 2. ove EES. U prilogu 2. je ucrtni su i planirani zahvati u elektroenergetskoj mreži vezano za priključenje Građevine.

Prigodom projektiranja Građevine potrebno je uvažiti minimalne sigurnosne udaljenosti i razmake navedene u „Pravilniku o tehničkim normativima za izgradnju nadzemnih elektroenergetskih vodova nazivnog napona od 1 do 400 kV“, a za podzemne kabele uvažiti minimalne sigurnosne udaljenosti križanja i paralelnog vođenja kabela navedene u „Tehničkim uvjetima za polaganje elektroenergetskih kabela nazivnog napona 1 kV do 35 kV“.

U slučaju neizbježnog izmještanja distribucijskih nadzemnih i/ili podzemnih vodova, Podnositelj zahtjeva dužan je, za izvođenje radova izmještanja, sklopiti ugovor s HEP ODS-om koji će za navedeno izraditi svu potrebnu dokumentaciju i ishoditi dozvole. Navedena projektna dokumentacija i dozvole preduvjet su za izdavanje potvrde glavnog projekta Građevine.

Za sve izmjene trase planirane elektroenergetske mreže, Podnositelj zahtjeva treba zatražiti suglasnost HEP ODS-a.

Na mjestima izvođenja radova u blizini podzemnih elektroenergetskih vodova iskop treba obaviti ručno, a njihov položaj prethodno utvrditi probnim iskopima u nazočnosti predstavnika HEP ODS-a.

Sve troškove izmještanja, zaštite i popravka zbog mogućih oštećenja distribucijske mreže podmiruje Podnositelj zahtjeva, a posao je dužan naručiti od HEP ODS-a. Navedeni troškovi nisu obuhvaćeni Ponudom/Ugovorom o priključenju.

#### ČLAN HEP GRUPE

• UPRAVA DRUŠTVA • DIREKTOR • NIKOLA ŠULENTIĆ •

• TRGOVAČKI SUD U ZAGREBU MBS 080434230 • IBAN HR5323400091110077557 PRIVREDNA BANKA ZAGREB d.d. •  
• MB 1643991 • OIB 46830600751 • UPLAĆEN TEMELJNI KAPITAL 699.436.000,00 HRK •  
• www.hep.hr •



### III. UVJETI PRIKLJUČENJA

#### 1. IZVEDBA PRIKLJUČKA

##### 2.1. Priključna snaga i mjesto priključenja na mrežu

Ukupna priključna snaga u smjeru preuzimanja iz mreže: 11,04 kW  
 Postojeća priključna snaga u smjeru preuzimanja iz mreže: 0,00 kW na OMM broj: .  
 Nazivni napon na mjestu priključenja na mrežu: 0,4 kV.  
 Mjesto priključenja na mrežu: niskonaponska mreža Žarovnica  
 Napajanje mjesta priključenja iz: TS Žarovnica 3 - 2120, izvod Galovići, Antalovići.

##### 2.2. Priključak

Mjesto razgraničenja vlasništva i odgovornosti između Podnositelja zahtjeva i HEP ODS-a (mjesto predaje/preuzimanja energije) je: SSPMO

Uređaj za odvajanje smješten je u: SSPMO

##### 2.3. Obračunska mjerna mjesta

Popis obračunskih mjernih mjesta Građevine s tehničkim podacima nalazi se u Prilogu 1.

Mjesta mjerenja električne energije: SSPMO

Oprema mjernog mjesta treba biti u skladu s Tehničkim uvjetima za obračunska mjerna mjesta u nadležnosti HEP-ODS-a.

### IV. UVJETI PRIKLJUČENJA KOJE MORA ISPUNITI GRAĐEVINA

Postrojenje i električna instalacija Građevine trebaju biti projektirani i izvedeni prema važećim zakonima, tehničkim propisima, normama i preporukama, Mrežnim pravilima i Općim uvjetima za korištenje mreže i opskrbu električnom energijom te uvjetima iz ove EES.

Izvedba spoja Građevine na susretno postrojenje mora biti usklađena s tehničkim karakteristikama uređaja u susretnom postrojenju na kojeg se priključuje.

Postrojenje i električna instalacija Građevine moraju ispunjavati minimalne tehničke uvjete propisane Mrežnim pravilima, koji se odnose na: valni oblik napona, nesimetriju napona, pogonsko i zaštitno uzemljenje, razinu kratkog spoja, razinu izolacije, zaštitu od kvarova i smetnji, faktor snage i povratno djelovanje na mrežu.

Razina izolacije opreme u postrojenju i električnoj instalaciji Građevine mora biti dimenzionirana sukladno naponskoj razini na koju se priključuje.

Dimenzioniranje postrojenja i električne instalacije Građevine prema očekivanoj maksimalnoj struji tropskog kratkog spoja u mreži:

- na razini napona 0,4 kV: 10 kA za priključnu snagu do 20 kW

U niskonaponskoj električnoj instalaciji Građevine zaštita od električnog udara u slučaju kvara (indirektnog dodira) treba biti izvedena:

- zaštitnim uređajem diferencijalne struje

U niskonaponskoj električnoj instalaciji Građevine kod primjene TN sustava uzemljenja obvezno je zasebno izvođenje neutralnog vodiča (N-vodiča) i zaštitnog vodiča (PE-vodiča) do mjesta razgraničenja vlasništva između Podnositelja zahtjeva i HEP ODS-a.

Vrijednost faktora ukupnoga harmonijskog izobličenja (THD) napona uzrokovanog priključenjem postrojenja i instalacija Građevine može iznositi najviše:

- na razini napona 0,4 kV: 2,5%,

Navedene vrijednosti odnose se na 95% 10-minutnih prosjeka efektivnih vrijednosti napona za razdoblje od tjedan dana. Podnositelj zahtjeva dužan je zaštitu Građevine od kvarova uskladiti s odgovarajućom zaštitom u distribucijskoj mreži, tako da kvarovi na njegovu postrojenju i električnoj instalaciji ne uzrokuju poremećaje u distribucijskoj mreži ili kod drugih korisnika mreže.

### ČLAN HEP GRUPE

• UPRAVA DRUŠTVA • DIREKTOR • NIKOLA ŠULENTIĆ •

• TRGOVAČKI SUD U ZAGREBU MBS 080434230 • IBAN HR5323400091110077557 PRIVREDNA BANKA ZAGREB d.d. •  
 • MB 1643991 • OIB 46830600751 • UPLAĆEN TEMELJNI KAPITAL 699.436.000,00 HRK •  
 • www.hep.hr •



Ukoliko podnositelj zahtjeva u svojoj instalaciji koristi vlastiti izvor napajanja koji se uključuje isključivo u slučaju prekida napajanja električnom energijom iz mreže, dužan je projektirati i izvesti blokadu uklopa vlastitog izvora napajanja na mrežu.

Projektom Građevine, osim radova za koje se izdaje EES, mora biti obuhvaćeno i:

- elektroenergetski kabeli od Građevine do mjesta predaje/preuzimanja energije;

Postrojenje i električna instalacija Građevine ne smije biti spojeno s postrojenjem i električnom instalacijom građevine drugog korisnika mreže (priključenih preko drugog obračunskog mjernog mjesta).

Podnositelj zahtjeva je dužan u svojoj instalaciji u dolazu s mreže predvidjeti prostor za ugradnju ograničavala strujnog opterećenja (OSO), koje ugrađuje i plombira HEP ODS.

## V. EKONOMSKI UVJETI

Podnositelj zahtjeva je dužan s HEP ODS-om zaključiti ugovorni odnos iz ponude/ugovora o priključenju, čime se uređuju uvjeti priključenja na distribucijsku mrežu, iznos naknade za priključenje i dinamika plaćanja, te odnosi (prava, dužnosti i obveze) Podnositelja zahtjeva i HEP ODS-a u postupku priključenja građevine na distribucijsku mrežu.

Obveza Podnositelja zahtjeva je s HEP ODS-om sklopiti ugovore za reguliranje imovinsko-pravnih odnosa na svojim nekretninama za izgradnju elektroenergetskih objekata nužnih za priključenje njegove građevine na mrežu.

## VI. UVJETI ZA POSTUPAK PRIKLJUČENJA NA MREŽU

Na temelju ove EES, Građevina ne može biti priključena na mrežu HEP ODS-a.

Za priključenje na mrežu Podnositelj zahtjeva treba:

- ishoditi potvrdu glavnog projekta (ako je propisano)
- sklopiti ugovor o korištenju mreže,
- dostaviti zahtjev za početak korištenja mreže.

Podnositelj zahtjeva dužan je, najmanje 30 dana prije priključenja, na propisanom obrascu, podnijeti Zahtjev za sklapanje ugovora o korištenju mreže.

HEP ODS će ponuditi Ugovor o korištenju mreže ako su ispunjeni svi uvjeti definirani u ovoj EES, i nakon što su ispunjene sve obveze po Ponudi o priključenju.

Za početak korištenja mreže Podnositelj zahtjeva dužan je na propisanom obrascu podnijeti Zahtjev za početak korištenja mreže.

Prije početka korištenja mreže Podnositelj zahtjeva treba sklopiti Ugovor o opskrbi električne energije s opskrbljivačem.

## VII. OSTALI UVJETI

Rok važenja EES za jednostavni priključak je dvije godine od dana izdavanja.

Iznimno, ukoliko je EES sastavni dio lokacijske ili građevinske dozvole Građevine, rok važenja EES vezan je uz rok važenja lokacijske, odnosno građevinske dozvole.

## VIII. UPUTA O PRAVNOM LIJEKU

U slučaju neslaganja s uvjetima iz ove EES, Podnositelj zahtjeva može u roku 15 dana od dana dostave ove EES izjaviti prigovor na rad HEP ODS-a Hrvatskoj energetskej regulatornoj agenciji, Ulica grada Vukovara 14, 10000 Zagreb.

## ČLAN HEP GRUPE

• UPRAVA DRUŠTVA • DIREKTOR • NIKOLA ŠULENTIĆ •

• TRGOVAČKI SUD U ZAGREBU MBS 080434230 • IBAN HR5323400091110077557 PRIVREDNA BANKA ZAGREB d.d. •  
 • MB 1643991 • OIB 46830600751 • UPLAĆEN TEMELJNI KAPITAL 699.436.000,00 HRK •  
 • www.hep.hr •

Prilozi:

1. Tablica obračunskih mjernih mjesta
2. Prikaz postojeće i planirane distribucijske elektroenergetske mreže na lokaciji
3. Jednopolna shema susretnog postrojenja
4. Ponuda/Ugovor o priključenju

Dostaviti:

- Podnositelju zahtjeva
- IVKOM-VODE D.O.O.
- HEP ODS, ELEKTRA VARAŽDIN
- Pismohrani

Direktor:

ZDENKO ĐULA, dipl. ing.el.

**HEP** - Operator distribucijskog sustava d.o.o. ZAGREB  
 DISTRIBUCIJSKO PODRUČJE  
 ELEKTRA VARAŽDIN 5

**ČLAN HEP GRUPE**

• UPRAVA DRUŠTVA • DIREKTOR • NIKOLA ŠULENTIĆ •

• TRGOVAČKI SUD U ZAGREBU MBS 080434230 • IBAN HR5323400091110077557 PRIVREDNA BANKA ZAGREB d.d. •  
 • MB 1643991 • OIB 46830600751 • UPLAĆEN TEMELJNI KAPITAL 699.436.000,00 HRK •  
 • www.hep.hr •



TELEFON 042/371-100  
TELEFAX 042/371-282  
POŠTA 42000 VARAŽDIN  
IBAN HR2223400091510077694

NAŠ BROJ I ZNAK 400300102/3383/20NR

**IVKOM-VODE D.O.O.**  
ULICA VLADIMIRA NAZORA 96B  
42240 IVANEC

VAŠ BROJ I ZNAK

PREDMET Elektroenergetska suglasnost

DATUM 29.10.2020.

HEP-Operator distribucijskog sustava d.o.o. ELEKTRA VARAŽDIN, (u daljnjem tekstu: HEP ODS), na osnovi Uredbe o izdavanju energetske suglasnosti i utvrđivanju uvjeta i rokova priključenja na elektroenergetsku mrežu i Pravila o priključenju na distribucijsku mrežu, u postupku pokrenutom na zahtjev vlasnika/investitora građevine IVKOM-VODE D.O.O., IVANEC, ULICA VLADIMIRA NAZORA 96B, OIB: 91920869215 (u daljnjem tekstu: Podnositelj zahtjeva), izdaje:

### ELEKTROENERGETSKU SUGLASNOST (EES)

Broj: 400300-200894-0012

Prihvaća se uredno podnesen Zahtjev za izdavanje elektroenergetske suglasnosti Podnositelja zahtjeva zaprimljenog dana 21.10.2020. godine, pod urudžbenim brojem 13581, za sustav odvodnje sanitarnih otpadnih voda aglomeracije Žarovnica - PS9 (u daljnjem tekstu: Građevina), na lokaciji:

ŽAROVNICA, ŽAROVNICA B.B., k.č.br. 2019, k.o. Kamenica

Utvrđuje se da su ispunjeni uvjeti za izdavanje ove elektroenergetske suglasnosti (u daljnjem tekstu: EES), te se određuju sljedeći uvjeti priključenja na elektroenergetsku distribucijsku mrežu radi: priključenja novog korisnika mreže, a na temelju idejnog rješenja Građevine.

#### I. OSNOVNI TEHNIČKI PODACI O GRAĐEVINI

Vrsta i namjena Građevine: sustav odvodnje sanitarnih otpadnih voda aglomeracije Žarovnica - PS9

Predviđiva godišnja potrošnja električne energije: 5.000 kWh.

#### II. POSEBNI UVJETI ZA LOKACIJU GRAĐEVINE

Na široj lokaciji predmetnog zahvata u prostoru, a prema raspoloživoj dokumentaciji, nalazi se postojeća elektroenergetska mreža, kao što je vidljivo u prilogu 2. ove EES. U prilogu 2. je uctani su i planirani zahvati u elektroenergetskoj mreži vezano za priključenje Građevine.

Prigodom projektiranja Građevine potrebno je uvažiti minimalne sigurnosne udaljenosti i razmake navedene u „Pravilniku o tehničkim normativima za izgradnju nadzemnih elektroenergetskih vodova nazivnog napona od 1 do 400 kV“, a za podzemne kabele uvažiti minimalne sigurnosne udaljenosti križanja i paralelnog vođenja kabela navedene u „Tehničkim uvjetima za polaganje elektroenergetskih kabela nazivnog napona 1 kV do 35 kV“.

U slučaju neizbježnog izmještanja distribucijskih nadzemnih i/ili podzemnih vodova, Podnositelj zahtjeva dužan je, za izvođenje radova izmještanja, sklopiti ugovor s HEP ODS-om koji će za navedeno izraditi svu potrebnu dokumentaciju i ishoditi dozvole. Navedena projektna dokumentacija i dozvole preduvjet su za izdavanje potvrde glavnog projekta Građevine.

Za sve izmjene trase planirane elektroenergetske mreže, Podnositelj zahtjeva treba zatražiti suglasnost HEP ODS-a.

Na mjestima izvođenja radova u blizini podzemnih elektroenergetskih vodova iskop treba obaviti ručno, a njihov položaj prethodno utvrditi probnim iskopima u nazočnosti predstavnika HEP ODS-a.

Sve troškove izmještanja, zaštite i popravka zbog mogućih oštećenja distribucijske mreže podmiruje Podnositelj zahtjeva, a posao je dužan naručiti od HEP ODS-a. Navedeni troškovi nisu obuhvaćeni Ponudom/Ugovorom o priključenju.

#### ČLAN HEP GRUPE

• UPRAVA DRUŠTVA • DIREKTOR • NIKOLA ŠULENTIĆ •

• TRGOVAČKI SUD U ZAGREBU MBS 080434230 • IBAN HR5323400091110077557 PRIVREDNA BANKA ZAGREB d.d. •  
• MB 1643991 • OIB 46830600751 • UPLAĆEN TEMELJNI KAPITAL 699.436.000,00 HRK •  
• www.hep.hr •



### III. UVJETI PRIKLJUČENJA

#### 1. IZVEDBA PRIKLJUČKA

##### 2.1. Priključna snaga i mjesto priključenja na mrežu

Ukupna priključna snaga u smjeru preuzimanja iz mreže: 11,04 kW

Postojeća priključna snaga u smjeru preuzimanja iz mreže: 0,00 kW na OMM broj: .

Nazivni napon na mjestu priključenja na mrežu: 0,4 kV.

Mjesto priključenja na mrežu: niskonaponska mreža Žarovnica

Napajanje mjesta priključenja iz: TS Žarovnica Centar - 2189, izvod Prema Višnjici.

##### 2.2. Priključak

Mjesto razgraničenja vlasništva i odgovornosti između Podnositelja zahtjeva i HEP ODS-a (mjesto predaje/preuzimanja energije) je: SSPMO

Uređaj za odvajanje smješten je u: SSPMO

##### 2.3. Obračunska mjerna mjesta

Popis obračunskih mjernih mjesta Građevine s tehničkim podacima nalazi se u Prilogu 1.

Mjesta mjerenja električne energije: SSPMO

Oprema mjernog mjesta treba biti u skladu s Tehničkim uvjetima za obračunska mjerna mjesta u nadležnosti HEP-ODS-a.

### IV. UVJETI PRIKLJUČENJA KOJE MORA ISPUNITI GRAĐEVINA

Postrojenje i električna instalacija Građevine trebaju biti projektirani i izvedeni prema važećim zakonima, tehničkim propisima, normama i preporukama, Mrežnim pravilima i Općim uvjetima za korištenje mreže i opskrbu električnom energijom te uvjetima iz ove EES.

Izvedba spoja Građevine na susretno postrojenje mora biti usklađena s tehničkim karakteristikama uređaja u susretnom postrojenju na kojeg se priključuje.

Postrojenje i električna instalacija Građevine moraju ispunjavati minimalne tehničke uvjete propisane Mrežnim pravilima, koji se odnose na: valni oblik napona, nesimetriju napona, pogonsko i zaštitno uzemljenje, razinu kratkog spoja, razinu izolacije, zaštitu od kvarova i smetnji, faktor snage i povratno djelovanje na mrežu.

Razina izolacije opreme u postrojenju i električnoj instalaciji Građevine mora biti dimenzionirana sukladno naponskoj razini na koju se priključuje.

Dimenzioniranje postrojenja i električne instalacije Građevine prema očekivanoj maksimalnoj struji trolnog kratkog spoja u mreži:

- na razini napona 0,4 kV: 10 kA za priključnu snagu do 20 kW

U niskonaponskoj električnoj instalaciji Građevine zaštita od električnog udara u slučaju kvara (indirektnog dodira) treba biti izvedena:

zaštitnim uređajem diferencijalne struje

U niskonaponskoj električnoj instalaciji Građevine kod primjene TN sustava uzemljenja obvezno je zasebno izvođenje neutralnog vodiča (N-vodiča) i zaštitnog vodiča (PE-vodiča) do mjesta razgraničenja vlasništva između Podnositelja zahtjeva i HEP ODS-a.

Vrijednost faktora ukupnoga harmonijskog izobličenja (THD) napona uzrokovanog priključenjem postrojenja i instalacija Građevine može iznositi najviše:

- na razini napona 0,4 kV: 2,5%,

Navedene vrijednosti odnose se na 95% 10-minutnih prosjeka efektivnih vrijednosti napona za razdoblje od tjedan dana. Podnositelj zahtjeva dužan je zaštitu Građevine od kvarova uskladiti s odgovarajućom zaštitom u distribucijskoj mreži, tako da kvarovi na njegovu postrojenju i električnoj instalaciji ne uzrokuju poremećaje u distribucijskoj mreži ili kod drugih korisnika mreže.

### ČLAN HEP GRUPE

• UPRAVA DRUŠTVA • DIREKTOR • NIKOLA ŠULENTIĆ •

• TRGOVAČKI SUD U ZAGREBU MBS 080434230 • IBAN HR5323400091110077557 PRIVREDNA BANKA ZAGREB d.d. •  
 • MB 1643991 • OIB 46830600751 • UPLAČEN TEMELJNI KAPITAL 699.436.000,00 HRK •  
 • www.hep.hr •

Ukoliko podnositelj zahtjeva u svojoj instalaciji koristi vlastiti izvor napajanja koji se uključuje isključivo u slučaju prekida napajanja električnom energijom iz mreže, dužan je projektirati i izvesti blokadu uklopa vlastitog izvora napajanja na mrežu.

Projektom Građevine, osim radova za koje se izdaje EES, mora biti obuhvaćeno i:

- elektroenergetski kabele od Građevine do mjesta predaje/preuzimanja energije;

Postrojenje i električna instalacija Građevine ne smije biti spojeno s postrojenjem i električnom instalacijom građevine drugog korisnika mreže (priključenih preko drugog obračunskog mjernog mjesta).

Podnositelj zahtjeva je dužan u svojoj instalaciji u dolazu s mreže predvidjeti prostor za ugradnju ograničavala strujnog opterećenja (OSO), koje ugrađuje i plombira HEP ODS.

## V. EKONOMSKI UVJETI

Podnositelj zahtjeva je dužan s HEP ODS-om zaključiti ugovorni odnos iz ponude/ugovora o priključenju, čime se uređuju uvjeti priključenja na distribucijsku mrežu, iznos naknade za priključenje i dinamika plaćanja, te odnosi (prava, dužnosti i obveze) Podnositelja zahtjeva i HEP ODS-a u postupku priključenja građevine na distribucijsku mrežu.

Obveza Podnositelja zahtjeva je s HEP ODS-om sklopiti ugovore za reguliranje imovinsko-pravnih odnosa na svojim nekretninama za izgradnju elektroenergetskih objekata nužnih za priključenje njegove građevine na mrežu.

## VI. UVJETI ZA POSTUPAK PRIKLJUČENJA NA MREŽU

Na temelju ove EES, Građevina ne može biti priključena na mrežu HEP ODS-a.

Za priključenje na mrežu Podnositelj zahtjeva treba:

- ishoditi potvrdu glavnog projekta (ako je propisano)
- sklopiti ugovor o korištenju mreže,
- dostaviti zahtjev za početak korištenja mreže.

Podnositelj zahtjeva dužan je, najmanje 30 dana prije priključenja, na propisanom obrascu, podnijeti Zahtjev za sklapanje ugovora o korištenju mreže.

HEP ODS će ponuditi Ugovor o korištenju mreže ako su ispunjeni svi uvjeti definirani u ovoj EES, i nakon što su ispunjene sve obveze po Ponudi o priključenju.

Za početak korištenja mreže Podnositelj zahtjeva dužan je na propisanom obrascu podnijeti Zahtjev za početak korištenja mreže.

Prije početka korištenja mreže Podnositelj zahtjeva treba sklopiti Ugovor o opskrbi električne energije s opskrbljivačem.

## VII. OSTALI UVJETI

Rok važenja EES za jednostavni priključak je dvije godine od dana izdavanja.

Iznimno, ukoliko je EES sastavni dio lokacijske ili građevinske dozvole Građevine, rok važenja EES vezan je uz rok važenja lokacijske, odnosno građevinske dozvole.

## VIII. UPUTA O PRAVNOM LIJEKU

U slučaju neslaganja s uvjetima iz ove EES, Podnositelj zahtjeva može u roku 15 dana od dana dostave ove EES izjaviti prigovor na rad HEP ODS-a Hrvatskoj energetskej regulatornoj agenciji, Ulica grada Vukovara 14, 10000 Zagreb.

## ČLAN HEP GRUPE

• UPRAVA DRUŠTVA • DIREKTOR • NIKOLA ŠULENTIĆ •

• TRGOVAČKI SUD U ZAGREBU MBS 080434230 • IBAN HR5323400091110077557 PRIVREDNA BANKA ZAGREB d.d. •  
 • MB 1643991 • OIB 46830600751 • UPLAĆEN TEMELJNI KAPITAL 699.436.000,00 HRK •  
 • www.hep.hr •

Prilozi:

1. Tablica obračunskih mjernih mjesta
2. Prikaz postojeće i planirane distribucijske elektroenergetske mreže na lokaciji
3. Jednopolna shema susretnog postrojenja
4. Ponuda/Ugovor o priključenju

Dostaviti:

- Podnositelju zahtjeva
- IVKOM-VODE D.O.O.
- HEP ODS, ELEKTRA VARAŽDIN
- Pismohrani

Direktor:

ZDENKO ĐULA, dipl.ing.el.

**HEP** - Operator distribucijskog sustava d.o.o. ZAGREB  
 DISTRIBUCIJSKO PODRUČJE 5  
 ELEKTRA VARAŽDIN

**ČLAN HEP GRUPE**

• UPRAVA DRUŠTVA • DIREKTOR • NIKOLA ŠULENTIĆ •

• TRGOVAČKI SUD U ZAGREBU MBS 080434230 • IBAN HR5323400091110077557 PRIVREDNA BANKA ZAGREB d.d. •  
 • MB 1643991 • OIB 46830600751 • UPLAČEN TEMELJNI KAPITAL 699.436.000,00 HRK •  
 • www.hep.hr •





# TERMOPLIN d.d. VARAŽDIN

regionalni distributer

Vaš broj: 350-05/20-28/000097  
2186/1-08-1/7-20-0003  
Naš broj: 2935 /20

Republika Hrvatska  
Varaždinska županija  
Upravni odjel za prostorno uređenje,  
graditeljstvo i zaštitu okoliša

Ispostava Ivanec

Varaždin, 05.10.2020.

Predmet: Posebni uvjeti – izdaju se

Na osnovu Vašeg poziva objavljenog 30.09.2020., za utvrđivanje posebnih uvjeta za građenje građevine infrastrukturne namjene vodogospodarskog sustava (odvodnja otpadnih voda), Aglomeracija Žarovnica – k.o. Žarovnica i k.o. Jerovec (Kamenica, Crkovec, Žarovnica, Bedenec), investitora: Ivkom-vode d.o.o., prema Idejnom rješenju ID-42/20 izrađenom u Pre-con d.o.o. Varaždin, **suglasni smo** s predviđenom izgradnjom uz slijedeće

## POSEBNE UVJETE :

1. Prije početka izvođenja radova investitor, odnosno izvoditelj radova **obavezan** je javiti distributeru plina datum početka radova radi utvrđivanja točne lokacije plinovoda i kontrole radova i plinskih instalacija. Točnu lokaciju plinske mreže i plinskog priključka obavezno utvrditi kontrolnim prekopima **ručnim iskopom** uz prisustvo predstavnika distributera plina
2. Ručni iskop obavezan je **1,0 m** s lijeve i desne strane i iznad plinovoda.
3. Iznad plinovoda nije dozvoljen rad s teškim, vibracionim građevinskim strojevima kao ni gradnja šahtova, slivnika, betonskih temelja i sl.
4. Udaljenost cjevododa treba iznositi min. **1,0 m** bočno od plinovoda i **0,3 m** po visini u slučaju križanja.
5. Situacija sa ucrtanim plinovodom nije mjerodavna za izvođenje radova, već je potrebno poštivati točku 1. posebnih uvjeta.
6. Eventualna izmicanja plinovoda ili postavljanje zaštite na plinovod izvesti će Termoplina d.d. o trošku investitora.
7. Sve eventualne štete nastale na plinovodu u toku izvođenja radova i naknadno, a nastale kao posljedica neopreznog izvođenja radova ili nepridržavanja posebnih uvjeta idu na teret investitora radova.
8. Prije izdavanja građevinske dozvole potrebno je ishoditi potvrdu glavnog projekta od Termoplina d.d. Varaždin.

NAPOMENA: Ovi posebni uvjeti vrijede 24 mjeseca.

Sa štovanjem,

Izradio: Inženjer za koordinaciju tehničke dokumentacije, suglasnosti i plinskih priključaka:  
**Tomislav Dugandžić, dipl.ing.stroj.**

Voditelj razvoja i nadzora:  
**Damir Pavišić, dipl.ing.**



TERMOPLIN d.d.  
VARAŽDIN  
V. Špinčića 78 4

DIREKTOR:  
**Nevenka Grbac, dipl.oec**

Prilog: Situacija sa plinovodom – 2 kom

Termoplina d.d.  
Vjekoslava Špinčića 78  
42001 Varaždin, p.p. 24  
Hrvatska  
tel. +385 (42) 231-444  
fax. +385 (42) 232-636  
e-mail: [info@termoplina.com](mailto:info@termoplina.com)  
<http://www.termoplina.com>  
Uprava Društva direktor Nevenka Grbac

Banka  
Raiffeisenbank Austria d.d. Podružnica Varaždin  
Raiffeisenbank Austria d.d. Podružnica Varaždin  
Privredna banka Zagreb d.d. Podružnica Varaždin  
Erste & Steiermärkische Bank d.d. Podružnica Varaždin  
Trgovački sud u Varaždinu  
broj upisa Tt-95/12-2  
MBS: 070000094, MB: 3026485, OIB: 70140364776

Predsjednik Nadzornog odbora: Ivan Topolnjak

Adresa  
Varaždin, Franjevački trg 5  
Varaždin, Franjevački trg 5  
Varaždin, Ivana Kukuljevića 17  
Varaždin, Tome Blažeka 1  
Temeljni kapital - upisan u cijelosti  
100.026.000,00 kuna

IBAN  
HR2324840081100286552  
HR1824840081502002054  
HR6123400091100217751  
HR8124020061100602959  
Broj izdanih dionica/nominalna vrij.  
50.013 / 2.000,00 kuna



# KARTOGRAFSKI PRIKAZ PLINOVODNE INFRASTRUKTURE - SITUACIJA 2 - ETAPA II



TEHNIČKI PROJEKT

**TUMAČ -** plinovod  
**MJERILO 1 : 2 500 format A1**

**OPIS:** Kartografski prikaz je izrađen tako da onoliko u manjoj i razini razrade može se upotrijebiti za Vele potrebe, te se njime ispunjava zahtjev za. Sukladno Zakonu o prostornom uređenju (NN br. 153/13, 65/17, 114/18, 39/19, 98/19), Zakonu o gradnji (NN br. 153/13, 20/17, 39/19, 125/19) se važećim postupcima (Priručnik o sadržaju, mjerilima kartografskih prikaza, obveznim prostornim pokazateljima i standardi elaborata prostornih planova - NN br. 166/08, 36/04, 45/04, ispravak 167/04, 6/11).

**DATUM:** 02.10.2020

**IZRAĐIO/LA:** Jelena Kurbić Grujić  
mag.ing.geod.et.geogr.




TUMAČ - pínovod  
MJEILO 1:2 500 format A1

IZRADIOJLA: Jelena Kurtić Grujić,  
mag.ing.geod. et geant.



# KARTOGRAFSKI PRIKAZ PLINOVODNE INFRASTRUKTURE - SITUACIJA 1 - ETAPA 1



CEOTRIAL

TRAMVAJ D. VARAZDIN  
TJAMALC  
MJESELO 1:2 500 format A1

planovod

OPIS: Kartografski prikaz je izrađen tako da ostvare i namjena i razmjer izrađen može se upotrijebiti za Vase potrebe, te se nime ispunjava milova svaka. Sukladno Zakonu o prostornom uređenju i NN  
pukazanjima i općinama obilježena prostornim planovima i NN br. 166/96, 59/04, 45/04, općina. 165/04 i 7/11)

DATUM: 02.10.2020  
IZRAĐIO: Jelena Kusić Grčić  
mag.ing.grad. et. građ.





# KARTOGRAFSKI PRIKAZ PLINOVODNE INFRASTRUKTURE - SITUACIJA 2 - ETAPA II



TERMOPLIN D.O. VARAŽDIN

TUMAČ -  
MJEŠTO 1: 2 500 format A1

OPIS: Kartografski prikaz je izrađen tako da odrazava namjeru i razinu razrade može se upotrijebiti za Vaše potrebe, te se njime ispunjava njihova svrha. Sukladno Zakonu o prostornom uređenju ( NN br. 153/13, 65/17, 114/18, 39/19, 98/19), Zakonu o gradnji ( NN br. 153/13, 20/17, 39/19 i 125/19) te važećim propisima i Priručnik o sadržaju, mjerilima kartografskih prikaza, obaveznim prostornim pokazateljima i standardu elaborata prostornih planova - NN br. 106/98, 39/04, 45/04 - ispravak, 163/04 i 9/11)

DATUM: 02.10.2020

IZRAĐIO/LA: Jelena Kuntić Grubić,  
mag.ing.geod. et geoinf.



